KANTONALNI OPERATIVNI PLAN ODBRANE OD POPLAVA – KOP
ZENIČKO - DOBOJSKI KANTON

PRILOZI

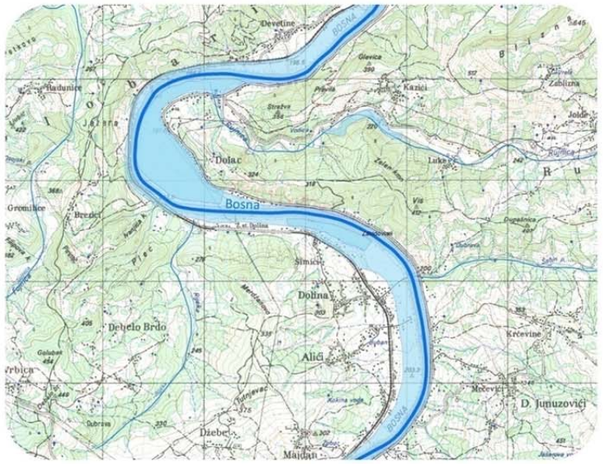

Spisak priloga

Prilog 1. Službeni imenik struktura zaštite i spašavanja sa područja Zeničko - dobojskog kantona
Prilog 2. Raspoloživa mehanizacija i vozila Općinskih službi u ZDK
Prilog 3. Tabelarni prikaz podataka o poplavnim područjima u pojedinim općinama
Prilog 4. Pregledna karta vodotoka u Zeničko-dobojskom Kantonu koji su obrađeni KOP-om, M 1:350.000
Prilog 5. Pregledna situacija pozicija hidroloških stanica
Prilog 6. Situacioni prikaz predloženih osmatračkih profila
Prilog 7. Pregledna situacija poplavnih područja u općini Maglaj, M 1:100.000
Prilog 7.1 Detaljan prikaz poplavnih područja u općini Maglaj, M 1:10.000
Prilog 8. Pregledna situacija poplavnih područja u općini Žepče, M 1:75.000
Prilog 8.1 Detaljan prikaz poplavnih područja u općini Žepče, M 1:10.000
Prilog 9. Pregledna situacija poplavnih područja u općini Usora, M 1:50.000
Prilog 9.1 Detaljan prikaz poplavnih područja u općini Usora, M 1:10.000
Prilog 10. Pregledna situacija poplavnih područja u općini Doboj-Jug, M 1:75.000
Prilog 10.1 Detaljan prikaz poplavnih područja u općini Doboj-Jug, M 1:10.000
Prilog 11. Pregledna situacija poplavnih područja u općini Tešanj, M 1:25.000
Prilog 11.1 Detaljan prikaz poplavnih područja u općini Tešanj, M 1:10.000
Prilog 12. Pregledna situacija poplavnih područja u općini Kakanj, M 1:100.000
Prilog 12.1 Detaljan prikaz poplavnih područja u općini Kakanj, M 1:10.000
Prilog 13. Pregledna situacija poplavnih područja u općini Zenica, M 1:150.000
Prilog 13.1 Detaljan prikaz poplavnih područja u općini Zenica, M 1:10.000
Prilog 14. Pregledna situacija poplavnih područja u općini Visoko, M 1:100.000
Prilog 14.1 Detaljan prikaz poplavnih područja u općini Visoko, M 1:10.000
Prilog 15. Pregledna situacija poplavnih područja u općini Breza, M 1:50.000
Prilog 15.1 Detaljan prikaz poplavnih područja u općini Breza, M 1:10.000
Prilog 16. Pregledna situacija poplavnih područja u općini Vareš, M 1:100.000
Prilog 16.1 Detaljan prikaz poplavnih područja u općini Vareš, M 1:10.000
Prilog 17. Pregledna situacija poplavnih područja u općini Zavidovići, M 1:150.000
Prilog 17.1 Detaljan prikaz poplavnih područja u općini Zavidovići, M 1:10.000
Prilog 18. Pregledna situacija poplavnih područja u općini Olovo, M 1:150.000
Prilog 18.1 Detaljan prikaz poplavnih područja u općini Olovo, M 1:10.000

PRILOG 1

Službeni imenik struktura zaštite i spašavanja sa područja ZDK

Naziv	Adresa	Funkcija	Ime i prezime	Telefoni				E-mail
				Posao	Fax	Privatni	Mobitel	
SKUPŠTINA KANTONA	Kučukovići 2.	Predsjednik skupštine	Ćazim Huskić	032/460-660 032/460-661	032/460-662			skupstina@zdk.ba
VLADA KANTONA	Kučukovići 2.	Premijer	Mirza Ganić	032/460-604 032/460-605	032/460-602	032/243-637	061/478-702	premiier@zdk.ba
KANTONALNI ŠTAB CZ	Kučukovići 2.	K-dant štaba	Arnel Isak	032/460-700 032/460-701 032/460-703	032/460-702		062/778-258	zedompik@bih.net.ba
KUCZ	Zmaja od Bosne bb	Direktor	Džavid Aličić	032/460-873	032/460-872		061/792-807	czuprava@bih.net.ba operativnicentarzdk@yahoo.com kucz@zdk.ba
KOC	Zmaja od Bosne bb	Šef KOC-a	nema	032/460-874 032/242-542 ili 121	032/460-759		Edin Talić 061/859-596 Damir Mujić 061/854-434 Elsin Bajramović 061/805-020	czuprava@bih.nel.ba operativnicentarzdk@yahoo.com
KMUP - OC	Trg BiH br.6	Šef OC	Adis Imamović	032/240-220	032/242-139		062/990284	
PS ZENICA CENTAR	S.B. BaŠagića br. 1	Komandir	Valentić Samir	032/241-409	032/449-285		060/319-6761	
PS CRKVICE ZENICA	Crkvice br.18	Komandir	Damjan Vidović	032/226-555	032/407-658		062/920728	
PS NEMILA ZENICA	Patriotske lige br. 46	Komandir	Pašalić Ibrahim	032/672-442	032/672-442		060/319-6771	
BREZA	**Bogumilska br.1**	**Načelnik općine**	**Munib Zaimović**	**032/786-061**	**032/786-031**		**062/920-009**	**nacelnik@breza.gov.ba**
OPĆINSKI ŠTAB CZ	Bogumilska br. 1	K-dant Štaba	**Munib Zaimović**	032/786-061	032/786-041		062/920-009	**nacelnik@breza.gov.ba**
Op. Služba CZ	Bogumilska br.1	Šef službe CZ	Huso Herco	032/786-055	032/786-041	032/783-434	061/820-108	cz@breza.gov.ba
OpOC CZ	NE	Šef Centra	nema centra					
VATROGASCI	Branilaca grada bb	K-dant	PVJ Rudnika Breza Sead Muratović	032/784-300	032/783-581	032/782-454	061/862-084	sejo.muratovic@rmubreza.ba
POLICIJSKA STANICA	Hasana Kafije	Komandir	Mensur Halilović	032/783-410	032/783-411	032/740-059	060/3196773	NEMA
DOBOJ-JUG	**Trg 21.Mart Matuzići**	**Načelnik općine**	**Mirnes Tukić**	**032/691-250**	**032/699-331**		**061/455-229**	**dobojjug@bih.net.ba**
OPĆINSKI ŠTAB CZ	Trg 21.Mart Matuzići	K-dant štaba	Mirnes Tukić	032/691-250	032/699-331		061/455-229	

Naziv	Adresa	Funkcija	Ime i prezime	Telefoni				E-mail
				Posao	Fax	Privatni	Mobitel	
Op. Služba CZ	Trg 21 .Mart Matuzići	Šef službe CZ	Edin Hrvić	032/691-250	032/699-331	032/691-351	062/047-270	edin.dobojjug@gmail.com
OpOC CZ	Trg 21.Mart Matuzići	Šef Centra	Senad Begić	032/691-335	032/699-331		061/527-792	dobojjug@bih.net.ba
VATROGASCI	Doboj	K-dant	Kajganić Vlado	053/241-933	053/200-731		065/669-033	
POLICIJSKA STANICA	Trg 21.Mart Matuzići	Komandir	Kadribašić Sead	032/691-064	032/691-065		061/772-264	
KAKANJ	**Branilaca bb**	**Načelnik općine**	**Aldin Šljivo**	**032/771-802**	**032/771-802**		**061/321-639**	**opcinaka@bih.net.ba**
OPĆINSKI ŠTAB CZ	Branilaca bb	K-dant štaba	Aldin Šljivo	032/771-800	032/771-802		061/321-639	opcinaka@bih.net.ba
Op. Služba CZ	Branilaca bb	Šef službe CZ	Nurudin Hrusto	032/771-874	032/554-600		061/201-883	cz@kakanj.com.ba nurudin.hrusto@kakanj.com.ba
Op.OC CZ	Alije Izetbegovića 123	Šef Operativnog Centra CZ	Muris Sarač	032/554-600 i 121	032/554-600	032/559-328	062/210-630	cz@kakanj.com.ba muris.sarac@kakanj.com.ba
VATROGASCI	Imamovića br.1.	K-dant	Halim Kulović	032/558-793	032/558-069	032/558-019	061/189-243	cz@kakanj.com.ba halim_kulovic@outlook.com
POLICIJSKA STANICA	Alije Izetbegovića br.74	Komandir	Vahidin Topalović	032/557-270	032/557-271	032/555-850	061/968-812	
MAGLAJ	**Viteška br.4.**	**Načelnik općine**	**Mirsad Mahmutagić**	**032/465-810**	**032/465-817**		**061/795-811**	**nacelnik@maglaj.ba**
OPĆINSKI ŠTAB CZ	Viteška br.4.	K-dant štaba	Mirsad Mahmutagić	032/465-810	032/465-817		061/795-811	nacelnik@magalaj.ba
Op. Služba CZ	Viteška br.4.	Šef službe CZ	Anto Maglica	032/465-838	-	-	063/855-482	anto.maglica@maglaj.ba
Op.OC CZ	Viteška br.4.	Šef Centra	Hašim Dedić	032/465-838	-		062/163-756	civilna@maglaj.ba
VATROGASCI	Ilijasa Smajlagića bb	K-dant	Husein Husanović	032/603-232			062/919-058	husein.husanovic@maglaj.ba
POLICIJSKA STANICA	1. Marta bb	Komandir	Alen Mušić	032/603-301	032/603-589	032/603-310	061/781-854	
OLOVO	**Branilaca bb**	**Načelnik općine**	**Đemal Memagić**	**032-829-540**	**032-829-568**	**032-823-388**	**061-128-557**	**nacelnik@olovo.gov.ba**
OPĆINSKI ŠTAB CZ	Branilaca bb	K-dant štaba	Đemal Memagić	032-829-540	032-829-568	032-823-388	061-128-557	nacelnik@olovo.gov.ba
Op. Služba CZ	Branilaca bb	Šef službe CZ	Avdo Degirmendžić	032-829-540	032-829-568	032-826-720	061-266-300	civilna@olovo.gov.ba
OpOC CZ	Branilaca bb	Šef Centra	Avdo Degirmendžić	032-829-565	032-829-568	032-826-720	061-266-300	civilna@olovo.gov.ba
VATROGASCI	H.K.Gradašćevića	K-dant	Eniz Čamdžić	032-825-542	032-829-568	032-825-695	061-915-702	civilna@olovo.gov.ba
POLICIJSKA STANICA	Krivajska br. bb	Komandir	Amir Džinić	032-825-106	032-825-113	70216640	061-798-780	adzinic-ak@fkn.unsa.ba
TEŠANJ	**Trg Alije Izetbegovića br. 1. 74260 Tešanj**	**Načelnik općine**	**Suad Huskić**	**032/650-547**	**032/650-416**	**-**	**061/793-016**	**suad.huskic@opcina-tesanj.ba**
OPĆINSKI ŠTAB CZ	Trg Alije Izetbegovića br.1,74260 Tešanj	Komandant Štaba	Suad Huskić	032/650-547	032/650-416	-	061/793-016	suad.huskic@opcina-tesanj.ba
Op. Služba CZ	Bukva br.6, 74260 Tešanj	Šef službe CZ	Mensur Saletović	032/650-108	032/650-157	-	061/835-254	mensur.saletovic@opcina-tesanj.ba
OpOC CZ	Bukva br.6, 74260 Tešanj	Šef Centra	Bahrudin Nočić	032/650-439	032/650-157	-	061/756-457	cz@opcina-tesanj.ba

Naziv	Adresa	Funkcija	Ime i prezime	Telefoni				E-mail
				Posao	Fax	Privatni	Mobitel	
VATROGASCI	Bukva br 6., 74260 Tešanj	Starješina	Hasan Ćeman	032/650-157	032/650-157	032/663-121	061/766-805	hasan.ceman@opcina-tesanj.ba
POLICIJSKA STANICA	Braće pobrić bb, 74260 Tešanj	Komandir	Jusuf Katica	032/650-808	032/650-415	061/796-393	061/966-418	jusufkatica@icloud.com
USORA	**Sivša bb**	**Načelnik općine**	**Zvonimir Anđelić**	**032/893-479**	**032/893-514**		**063/382-494**	**opcina.usora2@tel.net.ba**
OPĆINSKI ŠTAB CZ	Sivša bb	K-dant štaba	Zvonimir Anđelić	032/893-479	032/893-514		063/382-494	info@usora-opcina.com, opcina.usora1@tel.net.ba
Op. Služba CZ	Sivša bb	Šef službe CZ	Drago Ćosić	032/895-239	032/893-514		061/701-841	
OpOC CZ	Sivša bb	Šef Centra	nema centra					
VATROGASCI	PVJ Dobojj	K-dant	PVJ Doboj vrši poslove zaš. od pož.					
POLICIJSKA STANICA	Sivša bb	Komandir	Mišković Franjo	032/893-190	032/893-190			
VAREŠ	**Zvijezda 34**	**Načelnik općine**	**Zdravko Marošević**	**032/848-100**	**032/848-150**		**061/789-755**	**vares@bih.net.ba nacelnik@vares.info**
OPĆINSKI ŠTAB CZ	Zvijezda 34	K-dant štaba	Zdravko Marošević	032/848-100	032/848-150		**061/789-755**	vares@bih.net.ba nacelnik@vares.info
Op. Služba CZ	Zvijezda 34	Šef službe CZ	Rusmir Berberović	032/848-104	032/848-150		066/002-305	vares@bih.net.ba rusmir.berberović@vares.info
OpOC CZ	Zvijezda 34	Šef Centra	Anel Fatić	032/848-145	032/848-150		061/087-175	vares@bih.net.ba occz@vares.info
VATROGASCI	Zvijezda 34	K-dant	Izudin Muftić	032/843-028	032/848-150	070/255-428	061/522-579	
POLICIJSKA STANICA	Zvijezda br.5	Komandir	Meho Bajrić	032/843-043	032/843-121	033/401-701	061/189-491	
VISOKO	**Alije Izetbegovića 12A**	**Gradonačelnica Grada**	**Amra Babić**	**032/732-511**	**032/738-330**	**032/735-475**	**061/363-213**	**nacelnica@visoko.gov.ba**
ŠTAB CZ Grada Visoko	Alije Izetbegovića 12A	Komadant štaba	Amra Babić	032/732-511	032/738-330	032/735-475	061/363-213	nacelnica@visoko.gov.ba
Služba CZ	Branilaca br. 26	Šef službe CZ	Edina Ahmetović	032/735-700	032/735-700		062/343-673	opcauprava@visoko.gov.ba cz.visoko@gmail.com
OpOC CZ	Branilaca br. 26	Viši referent u operativnom centru	Alen Delić	032/735-700	032/735-700		061/495-321	cz.visoko@gmail.com
VATROGASCI	Branilaca br. 26	Zamjenik Starješine	Amir Karavdić	032/737-500	032/735-700		061/161-372	cz.visoko@gmail.com
POLICIJSKA STANICA	Branilaca br. 10	Komandir	Elvedin Fišek	032/737-703	032/738-555		061/336-350	fisekel@gmail.com
ZAVIDOVIĆI	**Safvet bega Bašagića bb**	**Načelnik općine**	**Hašim Mujanović**	**032/878 329**	**032/868-230**		**061/722-840**	**opzdici@bih.net.ba**
OPĆINSKI ŠTAB CZ	Safvet bega Bašagića bb	K-dant štaba	Hašim Mujanović	032/878 329	032/868-230		061/189-505	opzdici@bih.net.ba
Op. Služba CZ	Safvet bega Bašagića bb	Šef službe CZ	Remzo Šogolj	032/878 298	032/878-298	032/858-272	061/162-181	czzdici@gmail.com
OpOC CZ	Safvet bega Bašagića bb	Šef Centra	Senad Huskanović	032 S78 298	032/878-298	Nema	061/754-574	czzdici@gmail.com
VATROGASCI	Radnička bb	K-dant	Mirsad Ćamdžić	032 878 142	032/878-298	032/878-452	061/615-115	czzdici@gmail.com
POLICIJSKA STANICA	S.B. Bašagića	Komandir	Bešić Ferid	032/879-111	032/879-114	032/854-574	061/153-009	

Naziv	Adresa	Funkcija	Ime i prezime	Telefoni				E-mail
				Posao	Fax	Privatni	Mobitel	
ZENICA	**Trg BiH 6**	**Gradonačelnik općine**	**Fuad Kasumović**	**032/447-775**	**032/447-776**		**032/447-777**	**gradonacelnik@zenica.ba**
GRADSKI ŠTAB CZ	Trg BiH 6	K-dant štaba	Fuad Kasumović	032/447-775	032/447-776		032/447-777	**gradonacelnik@zenica.ba**
Gr. Služba CZ	Trg BiH 6	Šef službe CZ	Almir Sarajlić	032/447-731	032/447-732		061/997-041	
GOC CZ	Trg BiH 6	Šef Centra	Adnan Čukle	032/447-735	032/447-732		061/997-620	
VATROGASCI	Velikog sudije Građeše 19.	K-dant	Almir Sarajlić	032/447-738	032/447-746		061/997-041	pvj.zenica@gmail.com
POLICIJSKA STANICA	S.B. Bašagića br. 1	Komandir	Admir Gazić	122			061/177-292	
ŽEPČE	**Stjepana Radića 2**	**Načelnik općine**	**Mato Zovko**	**032/888-601**	**032/888-609**	**032/883-333**	**063/896-307**	**opcina.zepce@tel. net.ba**
OPĆINSKI ŠTAB CZ	Stjepana Radića 2	K-dant štaba	Mato Zovko	032/888-601	032/888-609	032/883-333	063/896-307	opcina.zepce@tel. net.ba
Op. Služba CZ	Stjepana Radića 2	Šef službe CZ	Blaženka Ravnjak	032/880-988	032/880-988		063/870-829	cz@opcina-zepce.com
OpOC CZ	Nema Centra	Šef Centra	nije formiran	-	-			
VATROGASCI	Sarajevska bb	Komandant	Mladen Šupković	032/881-700	032/881-700		063/859-883	vatrogasno@opcina-zepce.com
POLICIJSKA STANICA	Ulica Prva bb	Komandir	Mehmed Cvrčak	032/880-381	032/880-381		061/400-817	

PRILOG 2

Raspoloživa mehanizacija i vozila općinskih službi u ZDK

Red.br.	Naziv preduzeća	Vrsta opreme/vozila	Jedinica mjere	Količina
1.	**Općina Maglaj Općinska služba Civilne zaštite (Sjaj d.o.o., Geoput, Primus gradnja d.o.o.,KJD d.o.o., Herceg d.o.o.,Husaković d.o.o, BUDO export, KLAS PERVAN, Kepić d.o.o, SENI BUS)**	Autobusi	kom	18
		Kamioni	kom	26
		Građevinski strojevi	kom	23
2.	**Općina Žepče Služba za civilnu zaštitu i vatrogasna postrojba**	Kombinirano vozilo TAM 190 1987. god.	kom	1
		Prateće vozilo Hyndau 2015. god.	kom	1
		Duster komandno vozilo	kom	1
		FORD „Ranger“ 4x4 Ref K79-J-25 (na korištenju-vlasništvo KUCZ)	kom	1
		Vozilo za šumske požare Pick up 4x4 Reg M38-J-167	kom	1
		Pumpa za vodu ITC 2004. god. 2010.	kom	2
		El.generator	kom	1
		Ljestve rastegače	kom	1
		Pumpa za vodu „HONDA“ WB 30xXT, 1100 l/min (na korištenju-vlasništvo KUCZ)	kom	1
		Pumpa za vodu „HONDA“ WT 30xXT, 1640 l/min (na korištenju-vlasništvo KUCZ)	kom	1
		Motorna vatrogasna pumpa „Rozenbauer“ 800 l/min	kom	1
		Agregat „EINHEL“ BT-PG 850	kom	1
		Agregat „EINHEL“ BT-PG 2800	kom	1
		Čamac RIS MAESTRAL 460 (na posudbi od KUCZ)	kom	1
		Pumpa za vodu ITC 160	kom	1
		Kanisteri plastični, tlačna cijev, usisne cijevi, obične mlaznice, razdjelnice, ljestve rategače, tačke, spusnica, razdjelnica, sabirnica, lopata, kramp, ključ za podzemni hidrant, metalna kutija sa opremom, vreća za pijesak i drugi sitni inventar	kom	više komada
3.	**Općina Doboj Jug Općinska služba Civilne zaštite**	Gumeni čamac	kom	1
		Ručna radio stanica	kom	3
		Megafon ručni	kom	2
		Motorna pila	kom	1
		Agregat 2500W	kom	1
		Vodena elektro potopna pumpa Ø75	kom	2
		Vodena pumpa Rozenbauer Ø 100	kom	1
		Ribarske čizme	kom	10
		Čizme rudarice	kom	60
		Kišna gumirana kabanica	kom	12
		Lopata sa štilom	kom	10
		Trnokop sa štilom	kom	10
		Dvogled	kom	2
		Uže Ø 12mm, 20m	kom	1
		Reflektori za rasvjetu	kom	2
4.	**Općina Kakanj**	Vatrogasno transportno motorno vozilo , kap. 10.000 l, „LEYLAND“	kom	1

Red.br.	Naziv preduzeća	Vrsta opreme/vozila	Jedinica mjere	Količina
	Općinska služba Civilne zaštite	Vatrogasno specijalno vozilo marke „FORD RANGER“	kom	1
		Vatrogasno vozilo „DENIS“, autoljestve 30 m	kom	
		Četverotočkaš sa prikolicom „QUAD“	kom	1
		Cisterna za vodu, kap. 2000 l, „RENAULT“	kom	1
		Cisterna za gašenje požara, kap. 1800 l, „BEDFORD	kom	1
		Motorno vozilo „LADA NIVA“	kom	1
		Motorno vozilo kombi „FIAT SCUDO“	kom	1
		Agregat (7 kW i 5 kW)	kom	2
		Čamac za spašavanje	kom	2
		Pupme za ispumpavanje „HONDA“	kom	2
5.	**Općina Zenica Općinska služba Civilne zaštite (Služba za spašavanje iz ruševina)**	Odjeća i obuća CZ	kpl	28
		Komplet za ličnu RHB zaštitu	kpl	28
		Pribor za jelo	kpl	28
		Zaštitni šljem	kom	28
		Opremn za komandira	kpl	4
		Radio uređaj UKV (prenosni)	kom	3
		Megafon	kom	3
		Gumene Čizme kratke	par	28
		Radni kombinezon	kom	15-20
		Terensko vozilo	kom	4
		Komplet za zaštitu na radu	kpl	2-3
		Alat za spašavanje	kpl	1 -2
		Hidraulična dizalica	kom	1-2
		Univerzalni uređaj za vuču sa čeličnim uzetom „tirfor“	kom	1
		Aparat prenosni za autogeno rezanje metala sa 2 rezervne boce (1 acetilen)	kom	1
		Bušilica za beton 800 mm sa sjekačem, dlijetom za lomljenje	kom	1
		Testera motorna sa standardnim alatom, priborom i priključcima sa 3 točila za rezanje gvozda i betona	kom	I
		Pumpa muljna sa 20 m električnog kabla i 15 m potisne cijevi	kom	1
		Agregat prenosni 2,5 - 3,5 kw	kom	1
		Komplet alata za siječenje i bušenje	kpl	1
		Ljestve trodjelne	kom	1-2
		Torba bolničara	kpl	1
		Kolotura dvostruka	kom	I
		Komplet užadi	kpl	1
		Ručna dizalica 5 tona	kom	1
		Geofon akustični / elektronski	kpl	3/3
		Električarski alat	kpl	1
		Vodoinstalaterski alat	kpl	1
		Čitač ličnog dozimetra	kom	1
		Lanac za vezivanje tereta 3 m	kom	2-3
		Limena kanta za šut (10 litara)	kom	4-5
		Malj željezni (5 kg)	kom.	2
		Gumene Čizme duboke-ribarske	par	3-4
		Komplet alata za kopanje i raščišćavanje	kpl	2-3
		Izolujući aparat	kpl	2-4
		Mini rovokopač gusjeničar 3402 RB	kom	1
		Pokretni kompresor „MANNESMANN DS"	kom	1
		Rovokopač-utovarivač tip 428C kombinirka	kom	1

Red.br.	Naziv preduzeća	Vrsta opreme/vozila	Jedinica mjere	Količina
		Kombinovana mašina MST M 544 T	kom	1
		Teretno vozilo TAM 130 T II	kom	1
		Teretno vozilo TAM 80 T	kom	1
		Fiat Ducato(„Pikap")	kom	1
		Motorno vozilo IVECO kiper	kom	1
		VW caddy kombi 1,9 TDI	kom	1
		Teretno vozilo VW-LT35 dupla kabina	kom	1
		VW c30 furgon 2,5 caddy teretno	kom	1
		VW caddy kombi 1,9 TDI	kom	1
		Teretno vozilo TAM HOT	kom	1
		Transporter viljuskar	kom	1
		Specijalno vozilo FAP slivničar 13/14	kom	1
		Specijalno radno vozilo MERCEDES fekalka	kom	1
		Auto cisterna IVECO	kom	1
		Cisterna WOMA IVECO	kom	1
		Slivničar IVECO	kom	1
		Specijalno voziio VW akva hidraulik LTD-AC49208-2	kom	1
6.	**Općina Vareš Općinska služba Civilne zaštite (PJ „Šumarija, JKP d.o.o., BBM-Vareš d.o.o.)**	Radna mašina Skip - Komatsu	kom	1
		Kamion sa tri osovine - Man	kom	1
		Radna mašina - utovarivao Volvo L70	kom	1
		Radna mašina - utovarivao RadojeDakićRD 180	kom	1
		Radna mašina - višenamjenska Komatsu WB 97 S-5	kom	1
		N3 - Teretno vozilo –Mercedes benz 1722	kom	1
		N2 - Teretno vozilo -Mercedes benz Unimog 427	kom	1
		NI - Teretno vozilo -Volkswagen	kom	1
		N3 - Teretno vozilo – cisterna FAP 1414	kom	1
		Kompresor	kom	1
		Buldožer, gusjeničar ! CAT D9N	kom	1
		Utovarivao, točkaš Liebherr 564	kom	1
		Utovarivao, točkaš CAT 988 F	kom	1
		Vozilo Unimog, točkaš Mercedes-benz	kom	1
		Kamion sa poluprikolicom MAN-TGA	kom	1
7.	**Grad Visoko Služba Civilne zaštite (Služba za spašavanje iz ruševina organizovana pri JKP „Visoko“ d.o.o. Visoko, JKP„Gradska groblja“ Visoko)**	Gumene čizme	kom	25
		Kabanice	kom	9
		Kabanica duga	kom	1
		Ribarske čizme	kom	2
		Vodena pumpa	kom	5
		Čamac sa motorom „Maestral“	kom	1
		Vreća za pijesak	kom	17000
		Sikire	kom	2
		Detektor plina	kom	1
		Motorna pila za metal	kom	1
		Motorna pila za drvo	kom	1
		Kombinovana radna mašina	kom	2
		Buldožer	kom	1
		Ručni alat (lopata, krampa...)	kom	254
		Traktor sa prikolicom	kom	2
		Kamion	kom	2
		Specijalno vozilo za komunalno	kom	6
		Kompresor	kom	1
		Specijalni alat za razbijanje betona	kom	1
		Električni alat za sječenje i razbijanje	kom	8
		Agregat za proizvodnju EE	kom	2

Red.br.	Naziv preduzeća	Vrsta opreme/vozila	Jedinica mjere	Količina
		Auto dizalica sa kranom	kom	1
		Kombinovana građevniska mašina Rovokopač MST	kom	1
		Specijalizovano teretno motorno vozilo za premještanje drugih vozila („PAUK“)	kom	1
		Kamionet Opel	kom	1
		VW Pick - Up	kom	1

PRILOG 3

Kontakt podaci službenika općinskih služni civilne zašite:

Općina	Naziv institucije	Adresa institucije	Broj telefona	e-mail	Ime i prezime ovlaštene osobe /upitnik popunio	Pozicija ovlaštene osobe	Datum izvještaja
Breza	Općina Breza	Bogumilska br.1	032/786-055	opcinabr@bih.net.ba	Huso Herco	Pomoćnik načelnika za poslove civilne zaštite	12.02.2014.
Doboj Jug	Općina Doboj Jug	Matuzići, Trg 21. mart	032/691-250 061/527-792	czdobojjug@hotmail.com	Senad Begić	Referent za operativno-planske poslove u civilnoj zaštiti	07.02.2014.
Kakanj	Općina Kakanj	-	032/554-600	-	Nurudin Hrusto	Rukovodilac službe civilne zaštite	12.02.2014.
Maglaj	Općina Maglaj	Viteška 4, 74250 Maglaj	032/603-436	anto.m@maglaj.ba	Anto Maglica	Rukovodilac službe civilne zaštite	06.02.2014.
Olovo	Općina Olovo	Branilaca grada bb, 71340 Olovo	032/829-565	cz@olovo.gov.ba	Fahrudin Čolaković	Stručni saradnik	11.02.2014.
Tešanj	Općina Tešanj	Trg Alije Izetbegovića	032/650-108	mensur.saletovic@opcina-tesanj.ba	Mensur Saletović	Pomoćnik općinskog načelnika za civilnu zaštitu	10.02.2014.
Usora	Općina Usora	-	032/893- 479	opcina.usora1@tel.net.ba	Ilija Nikić	Općinski načelnik	10.02.2014.
Vareš	Općina Vareš	-	032/848-104	zeljko.franjic@vares.info	Željko Franjić	Pomoćnik načelnika za civilnu zaštitu	07.02.2014.
Visoko	Općina Visoko,Služba civilne zaštite	Branilaca 26	032/ 735-700 061/ 780-435	-	Dragan Božičković	Pomoćnik načelnice u službi civilne zaštite	10.02.2014.
Zavidovići	Služba za upravu civilne zaštite općine Zavidovići	-	032/ 878 298	czzdici@gmail.com	Remzo Šogolj	Pomoćnik načelnika	12.02.2014.
Zenica	Služba za komunalne poslove i ekologiju	-	032/ 244-238	bijedic.edin@gmail.com	Edin Bijedić	Šef odsjeka za vodoprivredu	17.02.2014.
Žepče	Općina Žepče, Služba za civilnu zaštitu i vatrogasna postrojba	Stjepana Radića	032/888-625	cz@opcina-zepce.com	Josip Širić	Viši samostalni referent za civilnu zaštitu	06.02.2014.

Podaci o poplavnim područjima dobivenih od službi civilne zaštite iz svih 12 općina u ZDK:

Opći podaci						Uticaj na objekte i ljude					Uticaj na gospodarstvo							Uticaj na okoliš		
						Stambeni objekti					Poplavljene površine		Saobraćajnice			Ostala infrastruktura				
Općina	Vodotok	Kategorija vodotoka	Naziv poplavljenih područja	Učestalost javljanja poplave	Datum javljanja poplave	Zgrade	Privatne kuće	Broj ugroženih ljudi	Društveni objekti	Komercijalni objekti	Poljoprivredno zemljište i druge vrste zemljišta	Površina (ha)	Kategorija	Naziv	Dužina (km)	Komunikaciona infrastruktura	Proizvodnja i distribucija el.energije	Uticaj na kvalitet vode	Uticaj na sistem vodosnabdijevanja	Uticaj na kanalizacioni sistem
Maglaj	Lješnica	II	Liješnica	Samo jednom do sada	02-03.07. 2005.	-	5	15	-	2	Njiva	0,5	Magistralni put - petlja	Petlja- južni ulaz	0,05	-	-	Rijeka Liješnica	-	Septička jama
Maglaj	Bosna	I	Fojnica - Bradići	Javlja se povremeno	02-03.07. 2005.	-	2	7	-	3	Njiva	1,0	Lokalni put	Tomići - Krušik - Donji Bradići	0,1	-	-	Vodotok	-	-
Maglaj	Bosna	I	Krsno polje - Bakotić- Bočinja	Javlja se povremeno	02-03.07. 2005.	-	-	-	-	-	Njiva, pašnjak, livada, voćnjak	45	-	-	-	-	-	Vodotok	-	-
Maglaj	Bosna	I	Maglaj - grad	Javlja se povremeno	02-03.07. 2005.	-	57	200	5	30	Njiva, pašnjak, livada, voćnjak	1,0	Regionalni put Gradska ulica	Doboj - Zavidovići	0,2	-	-	Rijeka Bosna	Bunar	Septička jama; cjevovod
Maglaj	Bosna	I	Donji Ulišnjak	Javlja se povremeno	02-03.07. 2005.	-	6	20	1	1	Obala	0,1	Regionalni put	Maglaj - Zavidovići	0,5	-	-	Rijeka Bosna	Bunar	Septička jama
Maglaj	Bosna i Jablanica	I, II	Jablanica	Javlja se povremeno	02-03.07. 2005.	-	14	50	-	10	Njiva, pašnjak, livada, voćnjak	3,0	Lokalni put	B.Ploča - Rakovac	0,5	-	-	Rijeka Jablanica	Bunar	Septička jama; pumpna stanica
Maglaj	Bosna	I	Bijela Ploča	Javlja se povremeno	02-03.07. 2005.	-	36	100	-	20	Njiva, pašnjak, livada, voćnjak, obala	100	Regionalni put	B.Ploča - Rakovac	2,0	-	-	Rijeka Bosna	Bunar	Septička jama

Opći podaci						Uticaj na objekte i ljude					Uticaj na gospodarstvo							Uticaj na okoliš		
						Stambeni objekti					Poplavljene površine		Saobraćajnice			Ostala infrastruktura				
Općina	Vodotok	Kategorija vodotoka	Naziv poplavljenih područja	Učestalost javljanja poplave	Datum javljanja poplave	Zgrade	Privatne kuće	Broj ugroženih ljudi	Društveni objekti	Komercijalni objekti	Poljoprivredno zemljište i druge vrste zemljišta	Površina (ha)	Kategorija	Naziv	Dužina (km)	Komunikaciona infrastruktura	Proizvodnja i distribucija el.energije	Uticaj na kvalitet vode	Uticaj na sistem vodosnabdijevanja	Uticaj na kanalizacioni sistem
Maglaj	Bosna	I	MZ Misurići - Poljice	Javlja se povremeno	02-03.07. 2005.	-	15	45	-	13	Njiva, pašnjak, livada, voćnjak	5,0	-	-	-	-	-	Vodotok	Bunar	Septička jama
Maglaj	Bosna	I	Moševac-Polje	Javlja se povremeno	02-03.07. 2005.	-	-	-	-	-	Njiva, pašnjak, livada	10	-	-	-	-	-	-	-	-
Maglaj	Bosna	I	Kosova	Javlja se povremeno	02-03.07. 2005.	4	4	30	-	1	Njiva, pašnjak, livada, voćnjak	1,0	Lokalni put	Donja cesta	0,1	-	-	Vodotok	3 bunara	Septička jama
Doboj Jug	Bosna, Usora	I	Polja uz rijeku Usoru i Bosnu, industrijska zona i novo naselje uz rijeku Usoru do ulice „Usorska“ i magistralnog puta M4	Javlja se povremeno	22.06. 2010.	1	108	490	1	45	Njiva, livada	55	Lokalni put-gradska ulica	-	4	Tel.podzemni kablovi; stanice TV/radio servisa	Stubovi Lokalni trafoi	Izvorište	Bunar; pumpna stanica; cjevovod	-
Doboj Jug	Bosna, Usora	I	Uzvodno od ušća polja uz rijeku Usoru i Bosnu, industrijska zona, novo naselje uz rijeku Usoru do ulice „Usorska“ i magistralnog puta M4	Javlja se povremeno	03.07. 2005.	1	60	325	-	26	Njiva, livada	70	Lokalni put-gradska ulica	-	-	Tel.podzemni kablovi; stanice TV/radio servisa	Stubovi Lokalni trafoi	Izvorište	Bunar; pumpna stanica; cjevovod	Septička jama
Tešanj	Radušica	II	Rosulje (od Alpina Bromy d.o.o. Vukovo – Inžinjering pilićara)	Javlja se povremeno	01-02.06. 2010.	-	4	11	-	-	Njiva, pašnjak, livada, voćnjak, šuma	3,0	Magistralni put; Lokalni put	M-4 ; LC Rosulje	0,13	-	Stubovi	-	Bunar, cjevovod	Septička jama, cjevovod
Tešanj	Tešanjka	II	Tešanj grad (ul. Braće Pobrić-Titova-Kralja Tvrtka)	Javlja se povremeno	10-11.07. 2009.	2	13	44	2	4	-	-	Regionalni put; gradska ulica	RP474(ul.Braće Pobrić) -ul. Titova -ul. Kralje Tvrtka	1,5	Tel.podzemni kablovi	Podzemni kablovi; stubovi; lokalni trafoi; generatori	Tešanjka rijeka - Gradski vodovod „Tešanj“	Cjevovod	Septička jama; cjevovod

Opći podaci						Uticaj na objekte i ljude					Uticaj na gospodarstvo							Uticaj na okoliš		
						Stambeni objekti					Poplavljene površine		Saobraćajnice			Ostala infrastruktura				
Općina	Vodotok	Kategorija vodotoka	Naziv poplavljenih područja	Učestalost javljanja poplave	Datum javljanja poplave	Zgrade	Privatne kuće	Broj ugroženih ljudi	Društveni objekti	Komercijalni objekti	Poljoprivredno zemljište i druge vrste zemljišta	Površina (ha)	Kategorija	Naziv	Dužina (km)	Komunikaciona infrastruktura	Proizvodnja i distribucija el.energije	Uticaj na kvalitet vode	Uticaj na sistem vodosnabdijevanja	Uticaj na kanalizacioni sistem
Tešanj	Tešanjka	II	Tešanjka (pored vodozahvata i centar naselja)	Javlja se povremeno	10-11.07. 2009.	-	9	24	-	2	Njiva, pašnjak, livada, voćnjak	7,0	Magistralni put; gradska ulica	M4; Trg žrtava 8. oktobra	-	-	Stubovi	Izvorište; lokalni vodovod Lepelnica	Bunar; zahvatni objekta; pumpna stanica; cjevovod	Septička jama; cjevovod
Tešanj	Mekiški potok	II	Dobropolje	Javlja se povremeno	10-11.07. 2009.	-	27	103	-	1	-	-	Regionalni put; Lokalni put	- RP474 - NC Dobropolje	-RP474 – 1,245 - NC – 0,150	-	Stubovi Lokalni trafoi	Mekiški potok	Bunar	Septička jama, cjevovod
Tešanj	Tešanjka	II	Bukva Medakovo Novo Selo	Javlja se povremeno	10-11.07. 2009.	-	8	23	1	5	Njiva, pašnjak, livada, voćnjak	-	Lokalni put	Tešanj-Tešanjka Medakovo-Šije Medakovo-Trepče	0,15 0,04 0,03	Tel.podzemni kablovi; Tel.nadzemni kablovi;	Podzemni i nadzemni kablovi; stubovi; lokalni trafoi;	-	Cjevovod	Septička jama, Cjevovod
Tešanj	Usora	I	Kraševo (igralište do granice sa općinom Doboj Jug)	Javlja se povremeno	01-02.06. 2010.	-	2	8	-	-	-	-	-	-	-	-	Stubovi	Usora	Bunar	Septička jama, Cjevovod
Tešanj	Usora	I	Kalošević (potok Djedovac -most na Usori)	Javlja se povremeno	01-02.06. 2010.	-	12	31	-	-	Njiva, pašnjak, livada, voćnjak	12	Lokalni put	-	0,5	-	Stubovi	Vodotok-izvorište-Bobinac	Bunar; zahvatni objekat; pumpna st.; cjevovod	Septička jama, Cjevovod
Tešanj	Trebačka rijeka	II	Karadaglije - Jablanica	Javlja se povremeno	10-11.07. 2009.	-	36	137	1	18	Njiva, pašnjak, livada, voćnjak, šuma	-	Lokalni put	LC Karadaglije LC Jablanica	2,5	Tel.podzemni kablovi; Tel.nadzemni kablovi;	Nadzemni kablovi; stubovi; lokalni trafoi;	Vodotok,izvorište, područje za rekreaciju	Bunar; cjevovod	Septička jama; cjevovod
Tešanj	Usora	I	Kalošević (potok Djedovac -most na Usori)	Javlja se povremeno	03-04.07. 2006.-	-	12	31	-	-	Njiva, pašnjak, livada, voćnjak	12	Lokalni put	Nekategorisan – makadamski	0,5	-	Stubovi	Vodotok, izvorište	Bunar; zahvatni objekat; pumpna st.; cjevovod	Septička jama; cjevovod

Opći podaci						Uticaj na objekte i ljude					Uticaj na gospodarstvo							Uticaj na okoliš		
						Stambeni objekti					Poplavljene površine		Saobraćajnice			Ostala infrastruktura				
Općina	Vodotok	Kategorija vodotoka	Naziv poplavljenih područja	Učestalost javljanja poplave	Datum javljanja poplave	Zgrade	Privatne kuće	Broj ugroženih ljudi	Društveni objekti	Komercijalni objekti	Poljoprivredno zemljište i druge vrste zemljišta	Površina (ha)	Kategorija	Naziv	Dužina (km)	Komunikaciona infrastruktura	Proizvodnja i distribucija el.energije	Uticaj na kvalitet vode	Uticaj na sistem vodosnabdijevanja	Uticaj na kanalizacioni sistem
Kakanj	Bosna	I	Ćatići, Doboj, Povezice, Bilješevo	Javlja se povremeno	08-09-10-11.01. 2010.	-	90	300	1	59	Njiva, livada	215	Gradska ulica	-	5,0	-	Podzemni kablovi; stubovi	-	-	Septička jama; cjevovod
Kakanj	Trstionica	II	Kraljeva Sutjeska, Haljinići, Brežani	Javlja se povremeno	03.07. 2005.	-	-	-	-	2	Njiva, voćnjak	3,0	-	-	-	-	-	-	-	-
Kakanj	Zgošća	II	Zgošća- Kakanj	Javlja se povremeno	03.07. 2005.	-	3	-	-	-	Njiva, livada	0,6	Lokalni put	-	1,0	Tel. podzemni kablovi	Stubovi	-	Cjevovod	-
Kakanj	Ribnica	II	Podborje - Brnjic	Javlja se povremeno	03-04.07. 2005.	-	-	-	-	4	Livada	-	Lokalni put	Konđilo – Podborje	5,0	Tel. podzemni kablovi	-	-	-	-
Breza	Stavnja	II	Požupča - Vrbovik	Javlja se povremeno	Proljeće-jesen	-	5-7	-	-	-	Njiva, livada	1-3	-	-	-	-	-	-	-	-
Breza	Stavnja	II	Kahve	Javlja se povremeno	Proljeće-jesen	-	3-5	-	-	-	Njiva, livada	0,5-1	-	-	-	-	-	-	-	-
Breza	Stavnja	II	Bulbulušići - Mahala	Javlja se povremeno	Proljeće-jesen	-	1-3	-	-	-	Njiva	0,4-0,5	-	-	-	-	-	-	-	-
Vareš	Duboštica	II	Duboštica	Nikad prije	03-04.07. 2005.	-	5	-	-	-	Njiva, pašnjak, livada, voćnjak	14,7	Lokalni put	Vareš – Pogar – Duboštica	11,0	-	-	Vodotok	-	-

Opći podaci						Uticaj na objekte i ljude					Uticaj na gospodarstvo							Uticaj na okoliš		
						Stambeni objekti					Poplavljene površine		Saobraćajnice			Ostala infrastruktura				
Općina	Vodotok	Kategorija vodotoka	Naziv poplavljenih područja	Učestalost javljanja poplave	Datum javljanja poplave	Zgrade	Privatne kuće	Broj ugroženih ljudi	Društveni objekti	Komercijalni objekti	Poljoprivredno zemljište i druge vrste zemljišta	Površina (ha)	Kategorija	Naziv	Dužina (km)	Komunikaciona infrastruktura	Proizvodnja i distribucija el.energije	Uticaj na kvalitet vode	Uticaj na sistem vodosnabdijevanja	Uticaj na kanalizacioni sistem
Vareš	Bukovica	II	Dragovići	Nikad prije	03-04.07. 2005.	-	-	-	-	-	-	-	Regionalni put	Regionalni put Vareš - Dragovići	-	-	-	-	-	-
Vareš	Borovički potok	II	Borovica	Nikad prije	03-04.07. 2005.	-	1	-	1	-	-	-	Lokalni put	Sastavci – Gornja Borovica	15,5	-	-	-	Cjevovod	-
Visoko	Fojnica	II	Prijeko (lok.Mirića Mlin)	Uvijek nakon obilnih padavina	Proljeće-jesen	-	10	40-50	-	-	Njiva, pašnjak, livada	0,5	Gradska ulica	-	0,5	-	-	-	Bunar	Septička jama
Visoko	Bosna	I	Nadvožnjak auto-puta u Čekrekčijama	Uvijek nakon obilnih padavina	Proljeće-jesen	2	-	60	-	-	Njiva	0,3	Regionalni put	Visoko – Ilijaš	1,0	-	-	-	Bunar	Septička jama
Visoko	Bosna	I	Arnautovići- blizina naplatnih rampi između dva mosta	Uvijek nakon obilnih padavina	Proljeće-jesen	5	-	200	-	5	Njiva, pašnjak, livada	-	Magistralni put	Visoko – Sarajevo, Visoko – Zenica	1,5	-	-	-	Cjevovod	Cjevovod
Visoko	Bosna	I	Mulići	Uvijek nakon obilnih padavina	Proljeće-jesen	-	-	-	-	-	Njiva, pašnjak, livada, voćnjak	-	Lokalni put	Naselje Mulići	0,5	-	-	-	Bunar	Septička jama
Visoko	Bosna	I	Gornje Moštre	Uvijek nakon obilnih padavina	Proljeće-jesen	-	10	40-50	-	-	Njiva, pašnjak, livada, voćnjak	-	Lokalni put	Za Gornje Moštre	1,0	-	-	-	Bunar	Septička jama
Zenica	Bosna	I	Dolipolje	-	-	-	Da	-	-	-	-	-	-	Put kroz naselje Dolipolje	-	-	-	-	-	-

Opći podaci						Uticaj na objekte i ljude					Uticaj na gospodarstvo							Uticaj na okoliš		
						Stambeni objekti					Poplavljene površine		Saobraćajnice			Ostala infrastruktura				
Općina	Vodotok	Kategorija vodotoka	Naziv poplavljenih područja	Učestalost javljanja poplave	Datum javljanja poplave	Zgrade	Privatne kuće	Broj ugroženih ljudi	Društveni objekti	Komercijalni objekti	Poljoprivredno zemljište i druge vrste zemljišta	Površina (ha)	Kategorija	Naziv	Dužina (km)	Komunikaciona infrastruktura	Proizvodnja i distribucija el.energije	Uticaj na kvalitet vode	Uticaj na sistem vodosnabdijevanja	Uticaj na kanalizacioni sistem
Zenica	Bosna	I	Lukovo polje	-	-	-	-	-	-	-	-	-	-	-	-	-	-	-	-	-
Zenica	Bosna	I	Prostor Bilmišća (velika krivina do kasarne)	-	-	-	-	-	-	-	-	-	-	-	-	-	-	-	-	-
Zenica	Bosna	I	Nemila	-	-	-	Da	-	-	-	-	-	-	Glavna saobraćajnica kroz naselje	-	-	-	-	-	-
Zenica	Babina rijeka	II	Naselje Kula-Kasapovići od vodozahvata do OŠ Babino	-	-	-	-	-	-	-	-	-	-	-	-	-	-	-	-	-
Zenica	Sebujska rijeka	II	Od ušća do naselja Sebuje	-	-	-	-	-	-	-	-	-	-	-	-	-	-	-	-	-
Zenica	Seočka rijeka	II	Područje Osnovne škole u Babinu i naselja Donji Zahići	-	-	-	-	-	-	-	-	-	-	-	-	-	-	-	-	-
Zenica	Kočeva	II	Područje Luke u MZ Lokvine	-	-	-	-	-	-	-	-	-	-	-	-	-	-	-	-	-
Zenica	Kočeva	II	Područje naselja Jagodići MZ Stranjani	-	-	-	-	-	-	-	-	-	-	-	-	-	-	-	-	-

Opći podaci						Uticaj na objekte i ljude					Uticaj na gospodarstvo							Uticaj na okoliš		
						Stambeni objekti					Poplavljene površine		Saobraćajnice			Ostala infrastruktura				
Općina	Vodotok	Kategorija vodotoka	Naziv poplavljenih područja	Učestalost javljanja poplave	Datum javljanja poplave	Zgrade	Privatne kuće	Broj ugroženih ljudi	Društveni objekti	Komercijalni objekti	Poljoprivredno zemljište i druge vrste zemljišta	Površina (ha)	Kategorija	Naziv	Dužina (km)	Komunikaciona infrastruktura	Proizvodnja i distribucija el.energije	Uticaj na kvalitet vode	Uticaj na sistem vodosnabdijevanja	Uticaj na kanalizacioni sistem
Zenica	Gračanička rijeka	II	Od ušća do džamije	-	-	-	-	-	-	-	-	-	-	-	-	-	-	-	-	-
Zenica	Gračanička rijeka	II	Naselje Bare	-	-	-	-	-	-	-	-	-	-	-	-	-	-	-	-	-
Zenica	Orahovička rijeka	II	Naselje Nemila	-	-	-	-	-	-	-	-	-	-	-	-	-	-	-	-	-
Zenica	Bistričak	II	Područje vikend naselja	-	-	-	-	-	-	-	-	-	-	-	-	-	-	-	-	-
Zenica	Bistričak	II	Područje oko motela Bistričak i vikend naselja	-	-	-	-	-	-	-	-	-	-	-	-	-	-	-	-	-
Zenica	Bistričak	II	Naselje Žičara	-	-	-	-	-	-	-	-	-	-	-	-	-	-	-	-	-
Zavidovići	Bosna, Krivaja	I	MZ Kovači: Stavci	Uvijek nakon obilnih padavina	03.07.2005. 07.07.2005.	-	25	50	1	20	Njiva, pašnjak, livada, voćnjak, šuma	1,0	Lokalni put	-	0,5	-	Nadzemni kablovi; stubovi	Izvorište	Cjevovod	Septička jama
Zavidovići	Bosna	I	MZ Dolac: polja uz rijeku Bosnu	Uvijek nakon obilnih padavina	03.07.2005. 07.07.2005.	-	-	-	-	-	Njiva, pašnjak, livada, voćnjak, šuma	30,0	-	-	-	-	Nadzemni kablovi; stubovi	-	-	-

Opći podaci						Uticaj na objekte i ljude					Uticaj na gospodarstvo							Uticaj na okoliš		
						Stambeni objekti					Poplavljene površine		Saobraćajnice			Ostala infrastruktura				
Općina	Vodotok	Kategorija vodotoka	Naziv poplavljenih područja	Učestalost javljanja poplave	Datum javljanja poplave	Zgrade	Privatne kuće	Broj ugroženih ljudi	Društveni objekti	Komercijalni objekti	Poljoprivredno zemljište i druge vrste zemljišta	Površina (ha)	Kategorija	Naziv	Dužina (km)	Komunikaciona infrastruktura	Proizvodnja i distribucija el.energije	Uticaj na kvalitet vode	Uticaj na sistem vodosnabdijevanja	Uticaj na kanalizacioni sistem
Zavidovići	Gostović	II	MZ Gostović: Sinanovići, Ormarica	Uvijek nakon obilnih padavina	03.07.2005. 07.07.2005.	-	12	47	-	-	Njiva, pašnjak, livada, voćnjak, šuma	3,0	Lokalni put	Zavidovići-Kamenica-Kakanj	3,0	-	Nadzemni kablovi; stubovi	-	Cjevovod	Cjevovod
Zavidovići	Krivaja	I	MZ Maoča: Ivanovići	Uvijek nakon obilnih padavina	03.07.2005. 07.07.2005.	-	5	14	-	-	Šuma	1,0	Lokalni put	Maoča-Ivanovići	2,0	-	-	Izvorište	-	-
Zavidovići	Krivaja	I	MZ Brezik:Brezik, Luke, Luščica i Lađenik	Uvijek nakon obilnih padavina	03.07.2005. 07.07.2005.	-	70	380	1	101	Njiva, pašnjak, livada, voćnjak, šuma	10,0	Regionalni put; Lokalni put	Regionalni put R 467 Zavidovići-Olovo Lokalni put prema Krajinićima i Brašljevinama	8,0	-	Nadzemni kablovi; stubovi	Izvorište	Cjevovod	Septička jama
Zavidovići	Krivaja	I	MZ Kovači: Donji Kovači, Palaćuk, Podvode, Luke, Donji Mustajbašića	Uvijek nakon obilnih padavina	03.07.2005. 07.07.2005.	-	25	50	1	20	Njiva, pašnjak, livada, voćnjak, šuma	5,0	Regionalni put; Lokalni put	Regionalni put R 467 Zavidovići-Olovo Lokalni put prema Donjim Mustajbašićima	5,0	-	Nadzemni kablovi; stubovi	Izvorište	Cjevovod	Septička jama
Zavidovići	Krivaja	I	MZ Krivaja-Smajilbašići: naselje Krivaja	Uvijek nakon obilnih padavina	03.07.2005. 07.07.2005.	-	40	150	1	51	Njiva, pašnjak, livada, voćnjak, šuma	5,0	Regionalni put; Lokalni put	Regionalni put R 467 Zavidovići-Olovo Lokalni put prema Memićima	6,0	-	Nadzemni kablovi; stubovi	Izvorište	Cjevovod	Septička jama
Zavidovići	Krivaja	I	MZ Ribnica: Grgići, centar Ribnice, Donja Gosovica i Spasojevići	Uvijek nakon obilnih padavina	03.07.2005. 07.07.2005.	-	60	200	-	17	Njiva, pašnjak, livada, voćnjak, šuma	30,0	Regionalni put; Lokalni put	Regionalni put R 467 Zavidovići-Olovo Lokalni put Ribnica-Gosovica	1,5	-	Stubovi	Izvorište	Cjevovod	Septička jama

Opći podaci						Uticaj na objekte i ljude					Uticaj na gospodarstvo							Uticaj na okoliš		
						Stambeni objekti					Poplavljene površine		Saobraćajnice			Ostala infrastruktura				
Općina	Vodotok	Kategorija vodotoka	Naziv poplavljenih područja	Učestalost javljanja poplave	Datum javljanja poplave	Zgrade	Privatne kuće	Broj ugroženih ljudi	Društveni objekti	Komercijalni objekti	Poljoprivredno zemljište i druge vrste zemljišta	Površina (ha)	Kategorija	Naziv	Dužina (km)	Komunikaciona infrastruktura	Proizvodnja i distribucija el.energije	Uticaj na kvalitet vode	Uticaj na sistem vodosnabdijevanja	Uticaj na kanalizacioni sistem
Zavidovići	Krivaja	I	MZ Vozuća, naselje Vozuća	Uvijek nakon obilnih padavina	03.07.2005. 07.07.2005.	-	10	25	-	2	Njiva, pašnjak, livada, voćnjak, šuma	5,0	Regionalni put; Lokalni put	Regionalni put R 467 Zavidovići-Olovo Lokalni put prema Kalajišima	1,0	-	Nadzemni kablovi; stubovi	Izvorište	Cjevovod	Septička jama
Zavidovići	Krivaja	I	MZ Vozuća: Stoga, Stošnice	Uvijek nakon obilnih padavina	03.07.2005. 07.07.2005.	-	9	23	-	5	Njiva, pašnjak, livada, voćnjak, šuma	5,0	Regionalni put; Lokalni put	Regionalni put R 467 Zavidovići-Olovo Lokalni put prema Stošnici	1,0	-	Nadzemni kablovi; stubovi	Izvorište	Cjevovod	Septička jama
Usora	Usora	I	MZ Alibegovci	Javlja se povremeno	22-23.06. 2010 27.06.2010.	-	2	10	-	-	Njiva	3,0	Lokalni put	Lokalni put izlaz na most na magistralu M17	0,2	-	-	-	-	-
Usora	Usora	I	MZ Makljenovac	Javlja se povremeno	22-23.06. 2010 27.06.2010.	-	18	39	-	7	Njiva	2,0	Lokalni put	Lokalni put Makljenovac-Ularice	0,6	-	-	Izvorište	-	Septička jama
Usora	Lužanka	II	MZ Omanjska	Javlja se povremeno	22-23.06. 2010 27.06.2010.	-	5	16	-	1	Njiva	20,0	Lokalni put	Lokalni put kroz Netaču	0,5	-	-	Izvorište	Cjevovod	Septička jama
Usora	Katića rijeka	II	MZ Srednja Omanjska	Javlja se povremeno	22-23.06. 2010 27.06.2010.	-	4	14	-	10	Njiva, livada, šuma	50,0	Lokalni put	Lokalni put kroz Netaču	2,0	-	-	Izvorište	Cjevovod; bunar	Septička jama
Usora	Usora	I	MZ Ularice	Javlja se povremeno	22-23.06. 2010 27.06.2010.	-	-	-	-	3	Njiva	6,0	Lokalni put	Makljenovac-Ularice	0,3	-	-	Izvorište	Bunar	-
Usora	Usora	I	MZ Žabljak: Žabljak, Tešanjka	Javlja se povremeno	22-23.06. 2010 27.06.2010.	-	19	45	2	25	Njiva, voćnjak	20,0	Lokalni put	Lokalni put prema industrijskoj zoni	2,0	-	-	Izvorište, područje za rekreaciju	Bunar	Septička jama

Opći podaci						Uticaj na objekte i ljude					Uticaj na gospodarstvo							Uticaj na okoliš		
						Stambeni objekti					Poplavljene površine		Saobraćajnice			Ostala infrastruktura				
Općina	Vodotok	Kategorija vodotoka	Naziv poplavljenih područja	Učestalost javljanja poplave	Datum javljanja poplave	Zgrade	Privatne kuće	Broj ugroženih ljudi	Društveni objekti	Komercijalni objekti	Poljoprivredno zemljište i druge vrste zemljišta	Površina (ha)	Kategorija	Naziv	Dužina (km)	Komunikaciona infrastruktura	Proizvodnja i distribucija el.energije	Uticaj na kvalitet vode	Uticaj na sistem vodosnabdijevanja	Uticaj na kanalizacioni sistem
Olovo	Krivaja Stupčanica, Bioštica	I,II	Grad Olovo, naselja: Karagino polje, Solun, Križevići	Javlja se povremeno	09.-12. 05. 1965; proljece 1968.; jesen 1987.	37	65	1600	14	48	-	-	Magistralni put, Regionalni put, Lokalni put, Gradska ulica	Magistralni put M-18 (SA-TZ); Regionalni put R-467 (Olovo-Zavidovići)	M-18 - 1,0 km R-467 - 0,5 km	Tel.podzemni i nadzemni kablovi; Stanice TV/radio servisa; Stanice mob.telefonije	Nadzemni i podzemni kablovi; Transformat. stanice; Stubovi i lokalni trafoi	-	Cjevovod	-
Žepče	Bosna	I	Ulica Orlovik, lokalitet „Gaza“ Autopoligon u Šećinom Hanu Lokalni put za naselje Želeću, ispod željezničkih mostova i mosta puta M-17 Lokalni put za Branošicu, Memčiće i Fatiće, na lokalitetu „KROZ KOLONE“ u Begov Hanu Lokalitet zvani „TOPOLIĆI“ u Begov Hanu	Javlja se povremeno	09.01.2010. 10.01.2010. 11.01.2010.	-	23	92	2	1	Voćnjak	0,5	Lokalni put, Gradska ulica	Gradska ul.-Orlovik; Lokalni put za Želeću; Lokalni put u Begov Hanu	Orlovik - 0,5; Lokalni putevi - 1,0	-	Stubovi	Vodotok	Cjevovod	Pumpna stanica; Cjevovod

PRILOG 4

PREGLEDNA KARTA VODOTOKA U ZENIČKO-DOBOJSKOM KANTONU KOJI SU OBRAĐENI KOP-OM

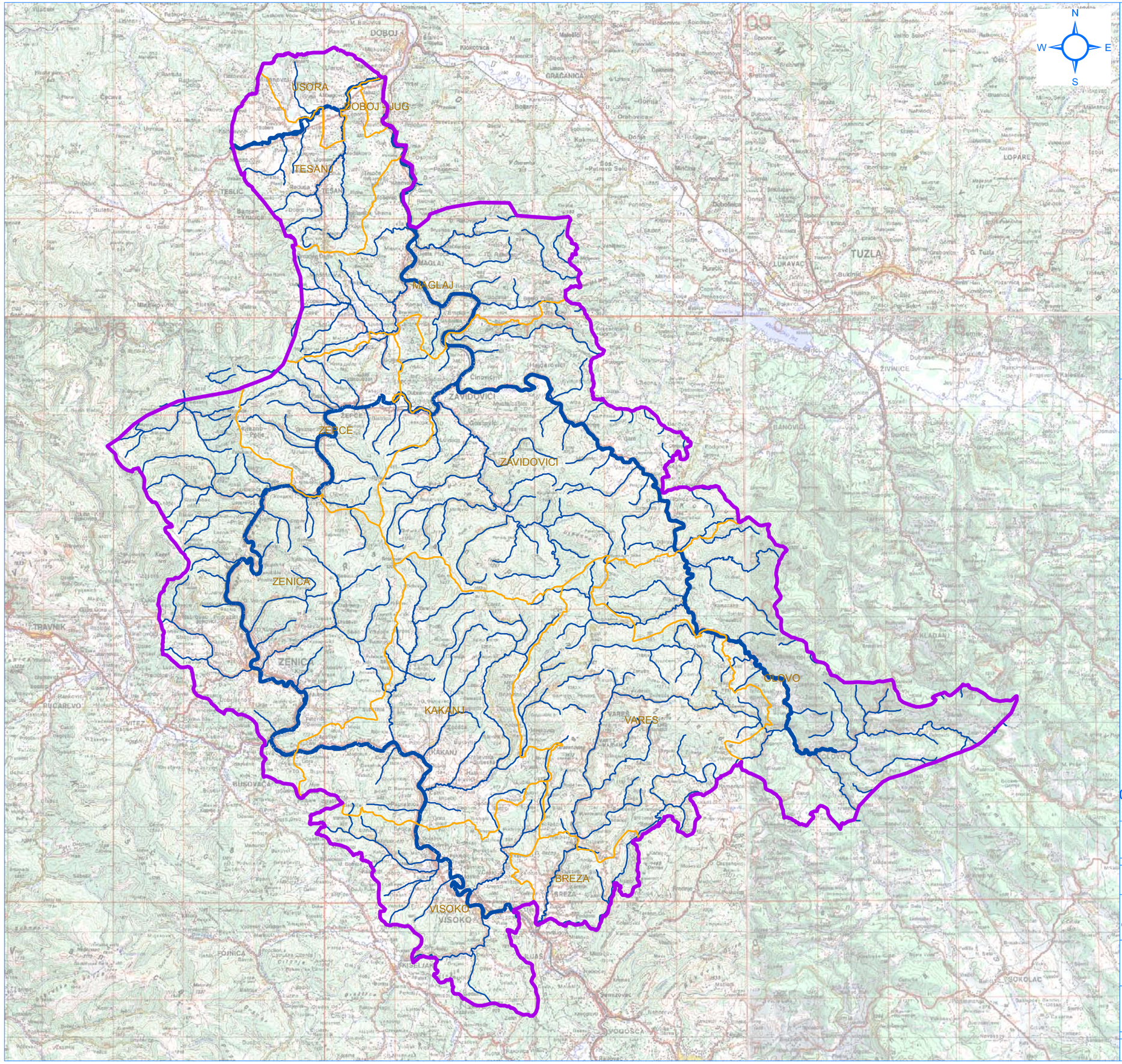

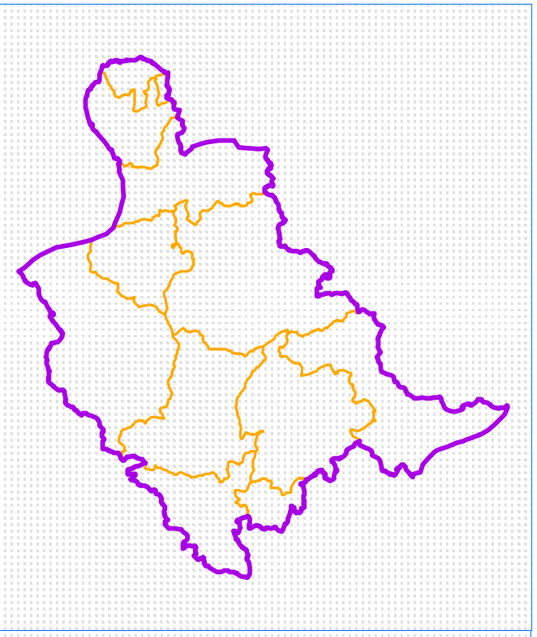

LEGENDA

- Granica Zeničko-dobojskog kantona
- Općine
- Hidrografska mreža vodotoka u slivu (I kategorija)
- Hidrografska mreža vodotoka u slivu (II kategorija)

0 2 4 8 12 16 20 24 km

NARUČILAC: **Zeničko - dobojski Kanton** **Ministarstvo za poljoprivredu, šumarstvo i vodoprivredu**		BROJ UGOVORA: **05-25-19353-4/13 od 30.12.2013.**
DATUM IZRADE: 17.12.2014.	ODGOVORNI PROJEKTANT: Adnan Topalović, dipl.inž.građ.	PROJEKTANT: Dino Delibašić, dipl.inž.građ.

PROJEKTANT:
INSTITUT ZA HIDROTEHNIKU GRAĐEVINSKOG FAKULTETA U SARAJEVU

PROJEKT:
Kantonalni operativni plan odbrane od poplava

NAZIV PRILOGA:
Pregledna karta vodotoka u Zeničko-dobojskom Kantonu koji su obrađeni KOP-om

MJERILO:	ŠIFRA:		LIST	OD
1:350.000	D–1155	PRILOG BROJ: 4	1	1

PRILOG 5

PREGLEDNA SITUACIJA POZICIJA HIDROLOŠKIH STANICA

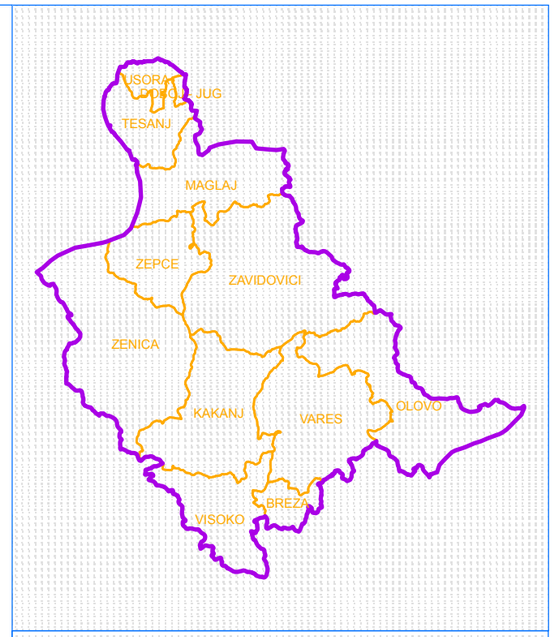

LEGENDA

- Granica Zeničko-dobojskog kantona
- Općine
- Hidrografska mreža vodotoka u slivu (I kategorija)
- Hidrografska mreža vodotoka u slivu (II kategorija)
- Hidrološke stanice

0 2 4 8 12 16 20 24 km

NARUČILAC: **Zeničko - dobojski Kanton** **Ministarstvo za poljoprivredu, šumarstvo i vodoprivredu**		BROJ UGOVORA: **05-25-19353-4/13 od 30.12.2013.**
DATUM IZRADE: 17.12.2014.	ODGOVORNI PROJEKTANT: Adnan Topalović, dipl.inž.građ.	PROJEKTANT: Bojana Nedić, dipl.inž.građ.

PROJEKTANT:
INSTITUT ZA HIDROTEHNIKU GRAĐEVINSKOG FAKULTETA U SARAJEVU

PROJEKT:
Kantonalni operativni plan odbrane od poplava

NAZIV PRILOGA:
Pregledna situacija pozicija hidroloških stanica

MJERILO:	ŠIFRA:		LIST	OD
-	D–1155	PRILOG BROJ: 5	1	1

PRILOG 6

SITUACIONI PRIKAZ OSMATRAČKIH PROFILA

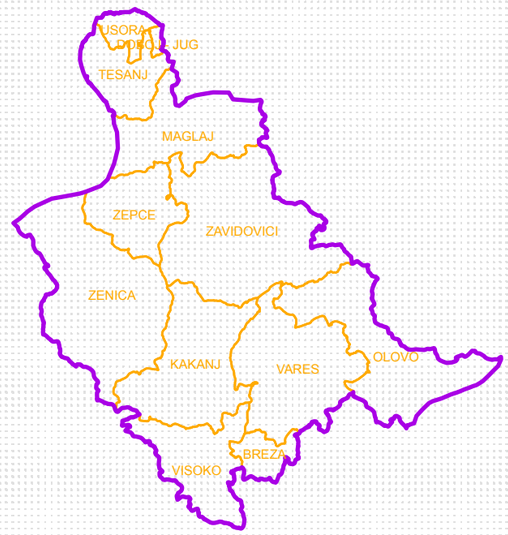

N
W E
S

LEGENDA

- Granica Zeničko-dobojskog kantona
- Općine
- Hidrografska mreža vodotoka u slivu (I kategorija)
- Hidrografska mreža vodotoka u slivu (II kategorija)
- Situacioni prikaz predloženih osmatračkih profila

km
0 2 4 8 12 16 20 24

NARUČILAC: **Zeničko - dobojski Kanton** **Ministarstvo za poljoprivredu, šumarstvo i vodoprivredu**		BROJ UGOVORA: **05-25-19353-4/13 od 30.12.2013.**
DATUM IZRADE: 17.12.2014.	ODGOVORNI PROJEKTANT: Adnan Topalović, dipl.inž.građ.	PROJEKTANT: Bojana Nedić, dipl.inž.građ.

PROJEKTANT:
INSTITUT ZA HIDROTEHNIKU GRAĐEVINSKOG FAKULTETA U SARAJEVU

PROJEKT:
Kantonalni operativni plan odbrane od poplava

NAZIV PRILOGA:
Situacioni prikaz predloženih osmatračkih profila

MJERILO:	ŠIFRA:		LIST	OD
-	D–1155	PRILOG BROJ: 6	1	1

PRILOG 7

PREGLEDNA SITUACIJA POPLAVNIH PODRUČJA U OPĆINI MAGLAJ

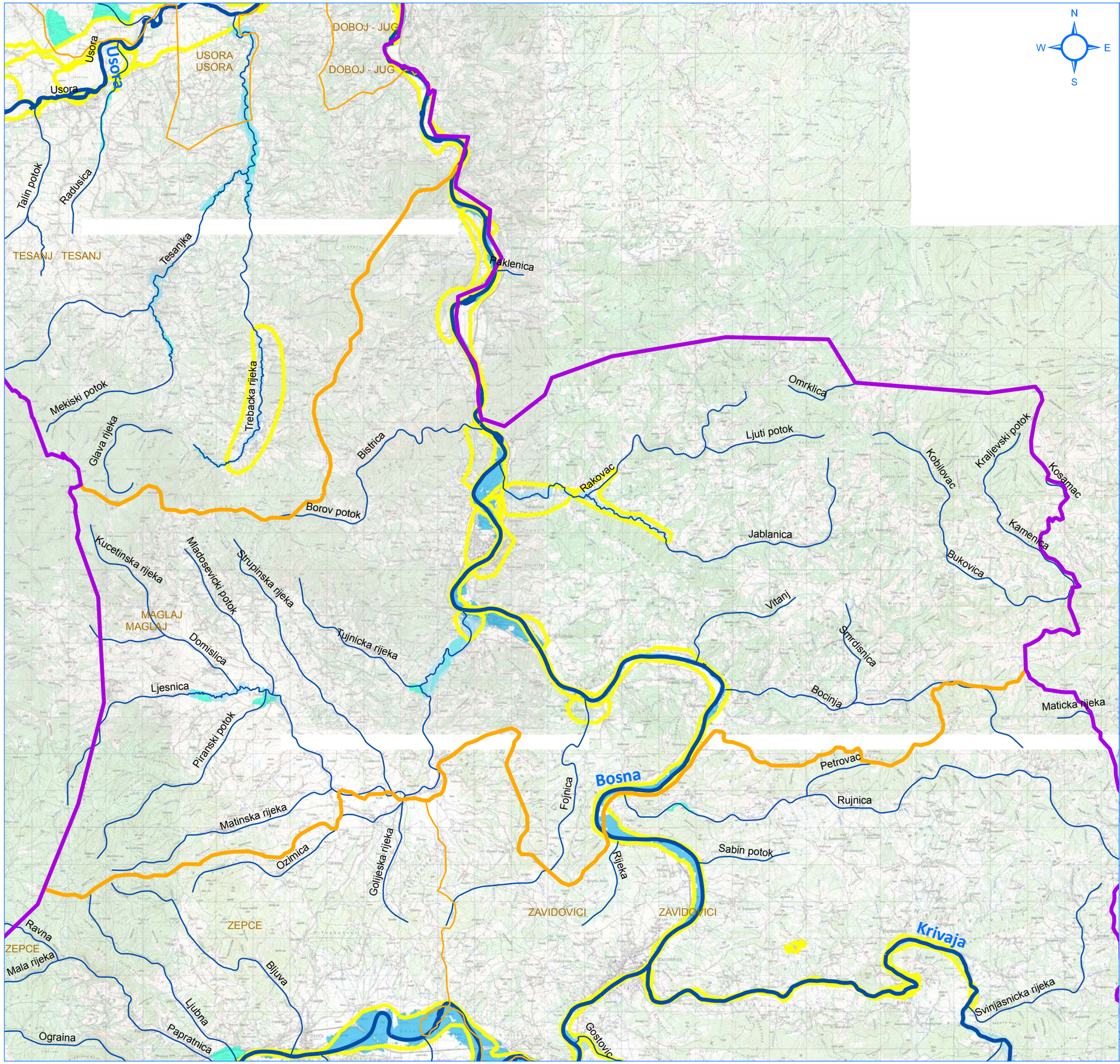

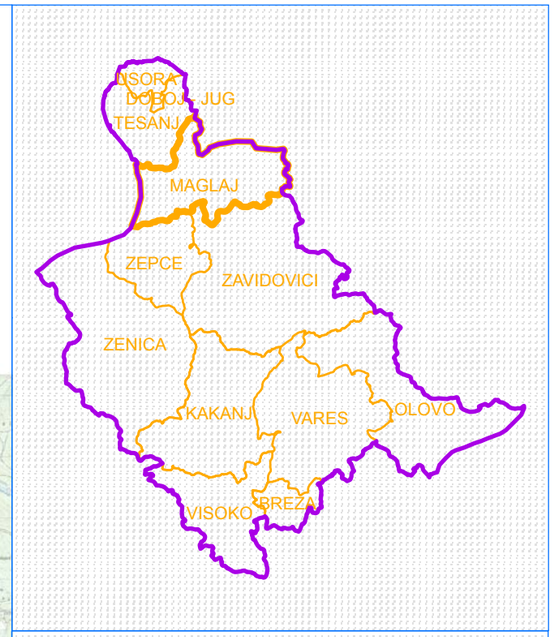

LEGENDA

- Granica Zeničko-dobojskog kantona
- Granica Općina
- Hidrografska mreža vodotoka u slivu (I kategorija)
- Hidrografska mreža vodotoka u slivu (II kategorija)
- Preliminarna procjena poplavnih rizika
- Hidrodinamički model vodotoka II kategorije 1/100
- Hidrodinamički model Bosne 1/100
- Poplave preuzete od Civilne Zastite

0 1 2 4 6 8 km

NARUČILAC: **Zeničko - dobojski Kanton Ministarstvo za poljoprivredu, šumarstvo i vodoprivredu**		BROJ UGOVORA: **05-25-19353-4/13 od 30.12.2013.**
DATUM IZRADE: 17.12.2014.	ODGOVORNI PROJEKTANT: Adnan Topalović, dipl.inž.građ.	PROJEKTANT: Dino Delibašić, dipl.inž.građ.

PROJEKTANT:
INSTITUT ZA HIDROTEHNIKU GRAĐEVINSKOG FAKULTETA U SARAJEVU

PROJEKT:
Kantonalni operativni plan odbrane od poplava

NAZIV PRILOGA:
Pregledna situacija poplavnih područja u Općini Maglaj

MJERILO:	ŠIFRA:		LIST	OD
1:100.000	D–1155	PRILOG BROJ: 7	1	1

DETALJAN PRIKAZ POPLAVNIH PODRUČJA U OPĆINI MAGLAJ

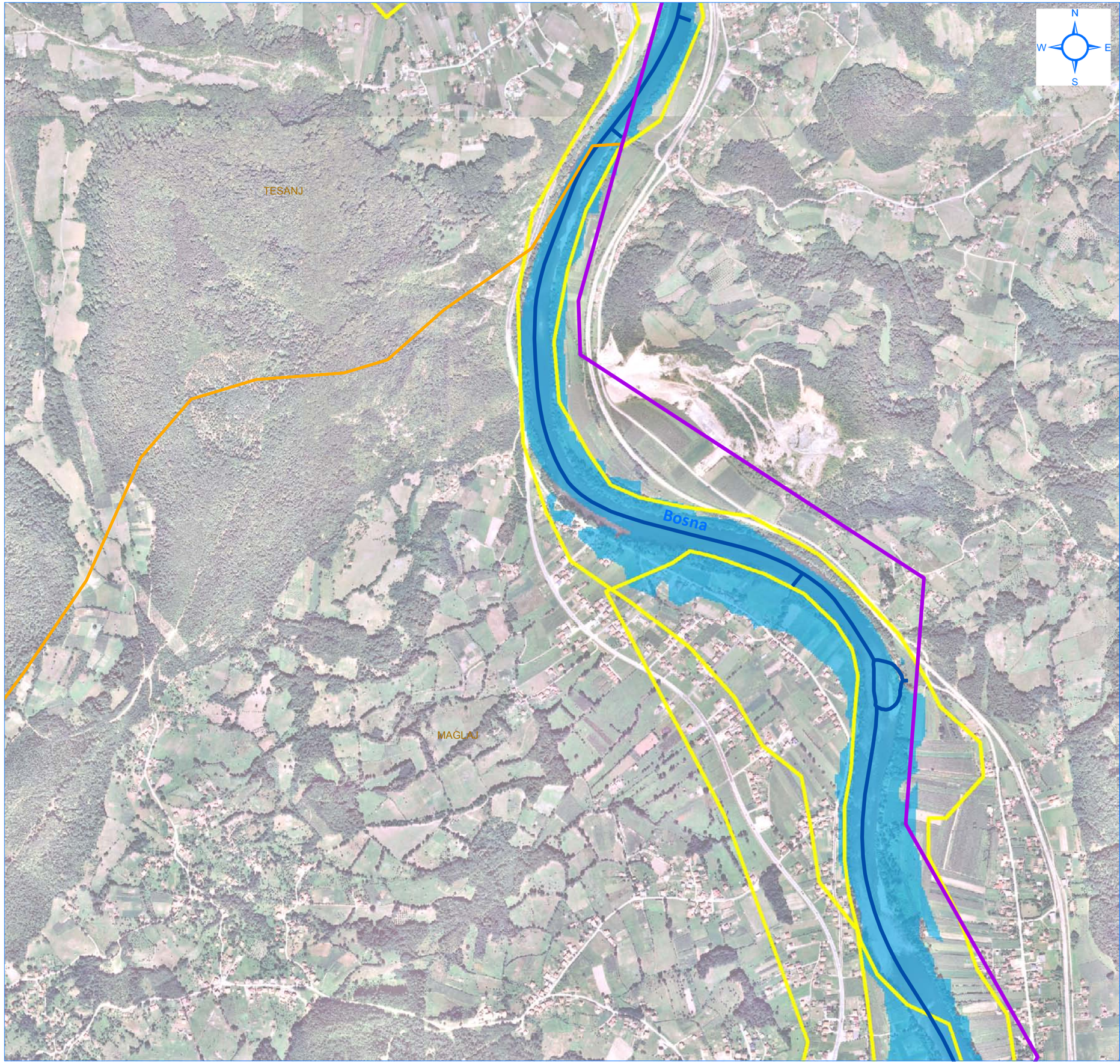

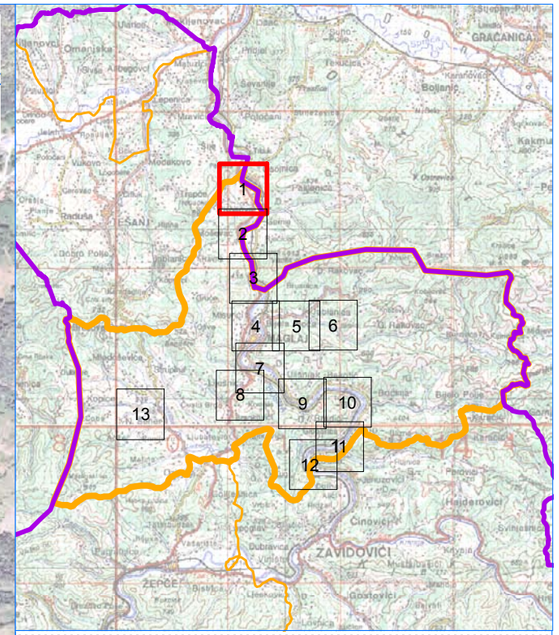

LEGENDA

- Granica Zeničko-dobojskog kantona
- Granica Općina
- Hidrografska mreža vodotoka u slivu (I kategorija)
- Hidrografska mreža vodotoka u slivu (II kategorija)
- Preliminarna procjena poplavnih rizika
- Hidrodinamički model vodotoka II kategorije 1/100
- Hidrodinamički model Bosne 1/100
- Poplave preuzete od Civilne Zastite

0 100 200 400 600 800 m

NARUČILAC: **Zeničko - dobojski Kanton** **Ministarstvo za poljoprivredu, šumarstvo i vodoprivredu**		BROJ UGOVORA: **05-25-19353-4/13 od 30.12.2013.**
DATUM IZRADE: 17.12.2014.	ODGOVORNI PROJEKTANT: Adnan Topalović, dipl.inž.građ.	PROJEKTANT: Dino Delibašić, dipl.inž.građ.

PROJEKTANT:
INSTITUT ZA HIDROTEHNIKU GRAĐEVINSKOG FAKULTETA U SARAJEVU

PROJEKT:
Kantonalni operativni plan odbrane od poplava

NAZIV PRILOGA:
Detaljan prikaz poplavnog područja u općini Maglaj, vodotok Lješnica

MJERILO:	ŠIFRA:		LIST	OD
1:10.000	**D–1155**	PRILOG BROJ: **7.1**	1	13

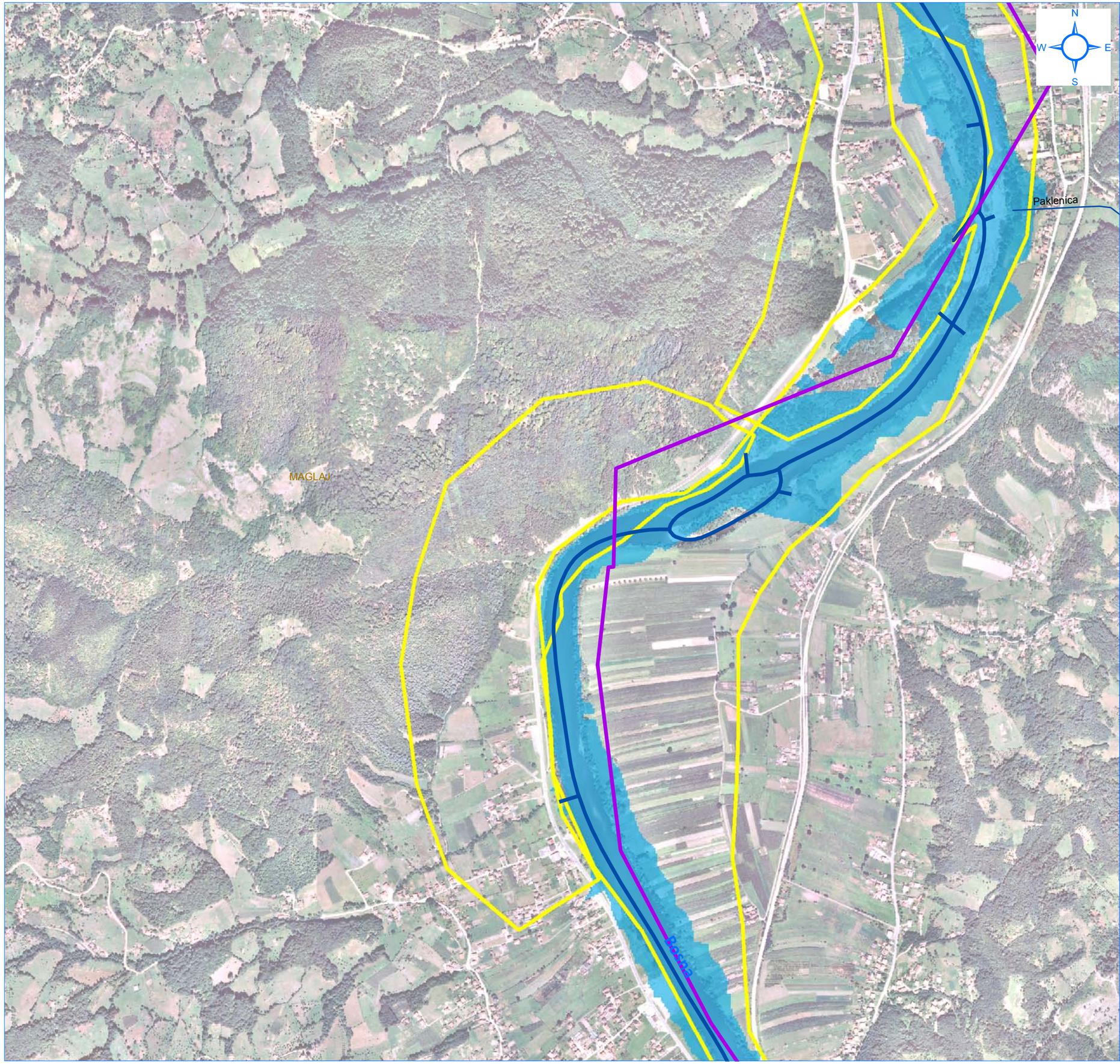

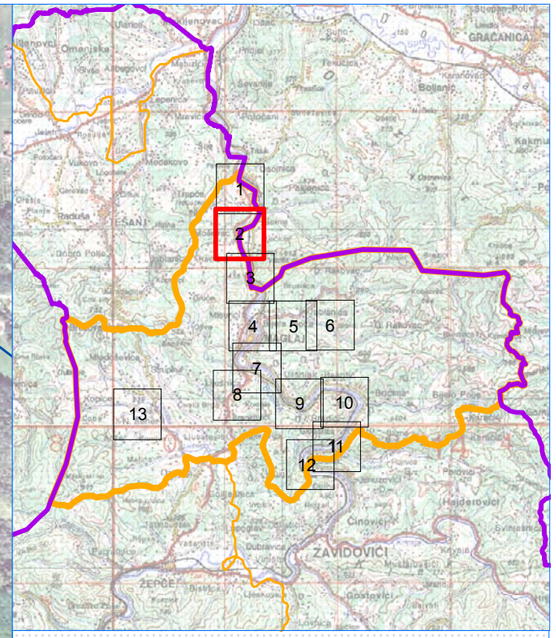

LEGENDA

- Granica Zeničko-dobojskog kantona
- Granica Općina
- Hidrografska mreža vodotoka u slivu (I kategorija)
- Hidrografska mreža vodotoka u slivu (II kategorija)
- Preliminarna procjena poplavnih rizika
- Hidrodinamički model vodotoka II kategorije 1/100
- Hidrodinamički model Bosne 1/100
- Poplave preuzete od Civilne Zastite

0 100 200 400 600 800 m

NARUČILAC: **Zeničko - dobojski Kanton Ministarstvo za poljoprivredu, šumarstvo i vodoprivredu**		BROJ UGOVORA: **05-25-19353-4/13 od 30.12.2013.**
DATUM IZRADE: 17.12.2014.	ODGOVORNI PROJEKTANT: Adnan Topalović, dipl.inž.građ.	PROJEKTANT: Dino Delibašić, dipl.inž.građ.

PROJEKTANT:
INSTITUT ZA HIDROTEHNIKU GRAĐEVINSKOG FAKULTETA U SARAJEVU

PROJEKT:
Kantonalni operativni plan odbrane od poplava

NAZIV PRILOGA:
Detaljan prikaz poplavnog područja u općini Maglaj, vodotok Bosna

MJERILO:	ŠIFRA:		LIST	OD
1:10.000	**D–1155**	PRILOG BROJ: **7.1**	2	13

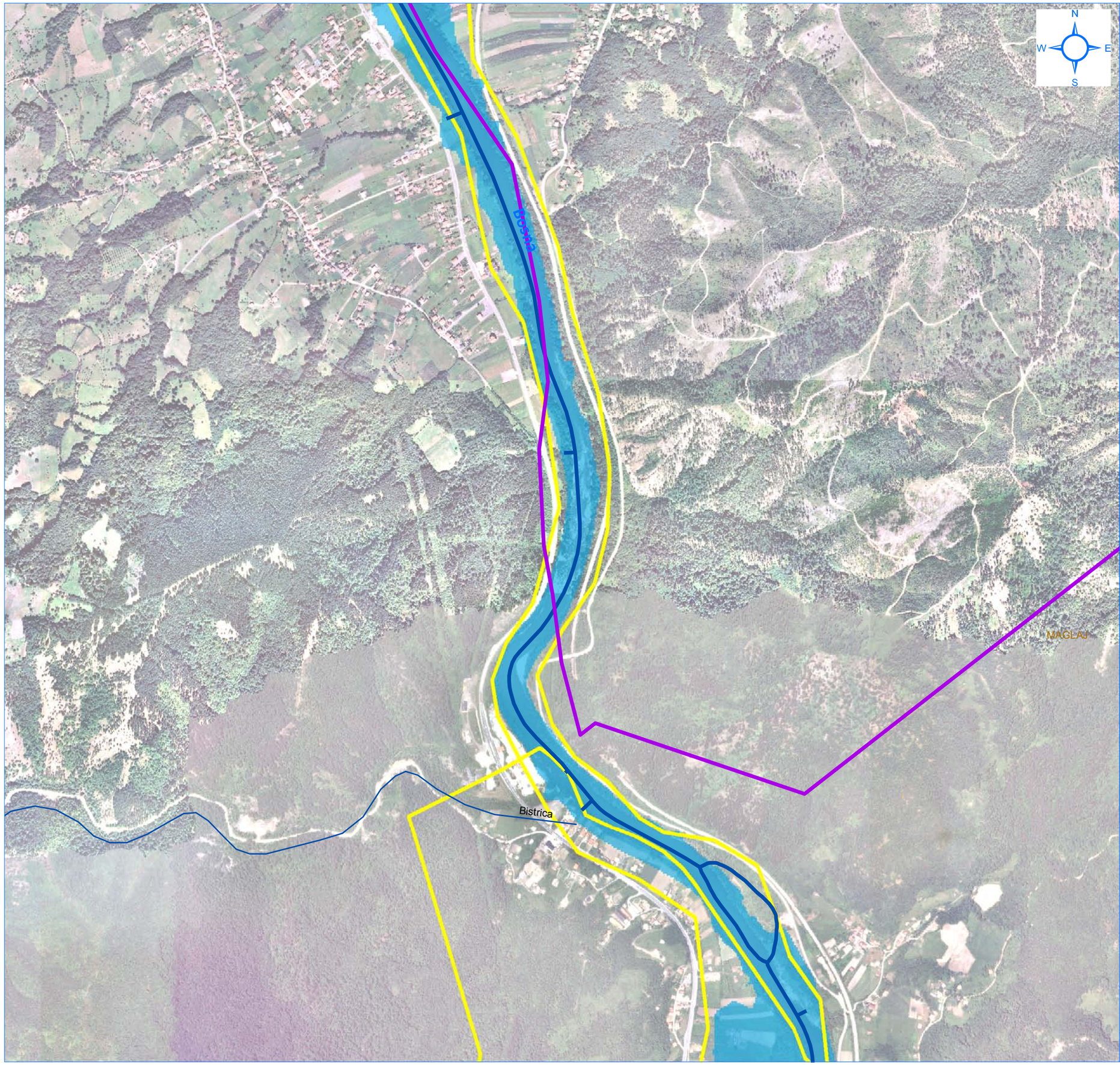

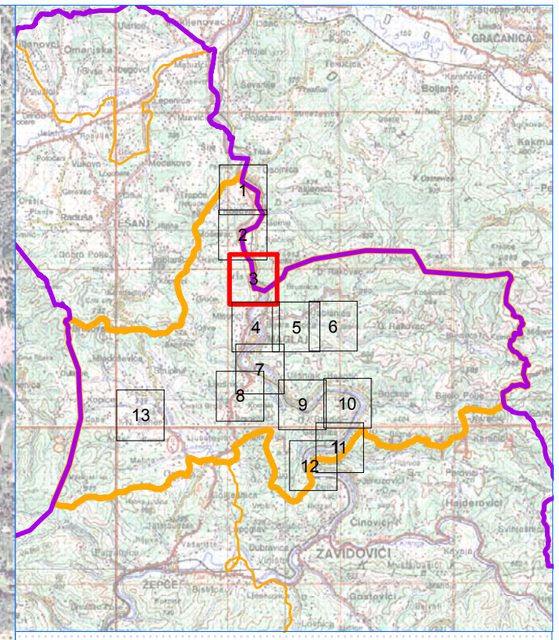

LEGENDA

- Granica Zeničko-dobojskog kantona
- Granica Općina
- Hidrografska mreža vodotoka u slivu (I kategorija)
- Hidrografska mreža vodotoka u slivu (II kategorija)
- Preliminarna procjena poplavnih rizika
- Hidrodinamički model vodotoka II kategorije 1/100
- Hidrodinamički model Bosne 1/100
- Poplave preuzete od Civilne Zastite

0 100 200 400 600 800 m

NARUČILAC: **Zeničko - dobojski Kanton Ministarstvo za poljoprivredu, šumarstvo i vodoprivredu**		BROJ UGOVORA: **05-25-19353-4/13 od 30.12.2013.**
DATUM IZRADE: 17.12.2014.	ODGOVORNI PROJEKTANT: Adnan Topalović, dipl.inž.građ.	PROJEKTANT: Dino Delibašić, dipl.inž.građ.

PROJEKTANT:
INSTITUT ZA HIDROTEHNIKU GRAĐEVINSKOG FAKULTETA U SARAJEVU

PROJEKT:
Kantonalni operativni plan odbrane od poplava

NAZIV PRILOGA:
Detaljan prikaz poplavnog područja u općini Maglaj, vodotok Bosna

MJERILO:	ŠIFRA:		LIST	OD
1:10.000	**D–1155**	PRILOG BROJ: **7.1**	3	13

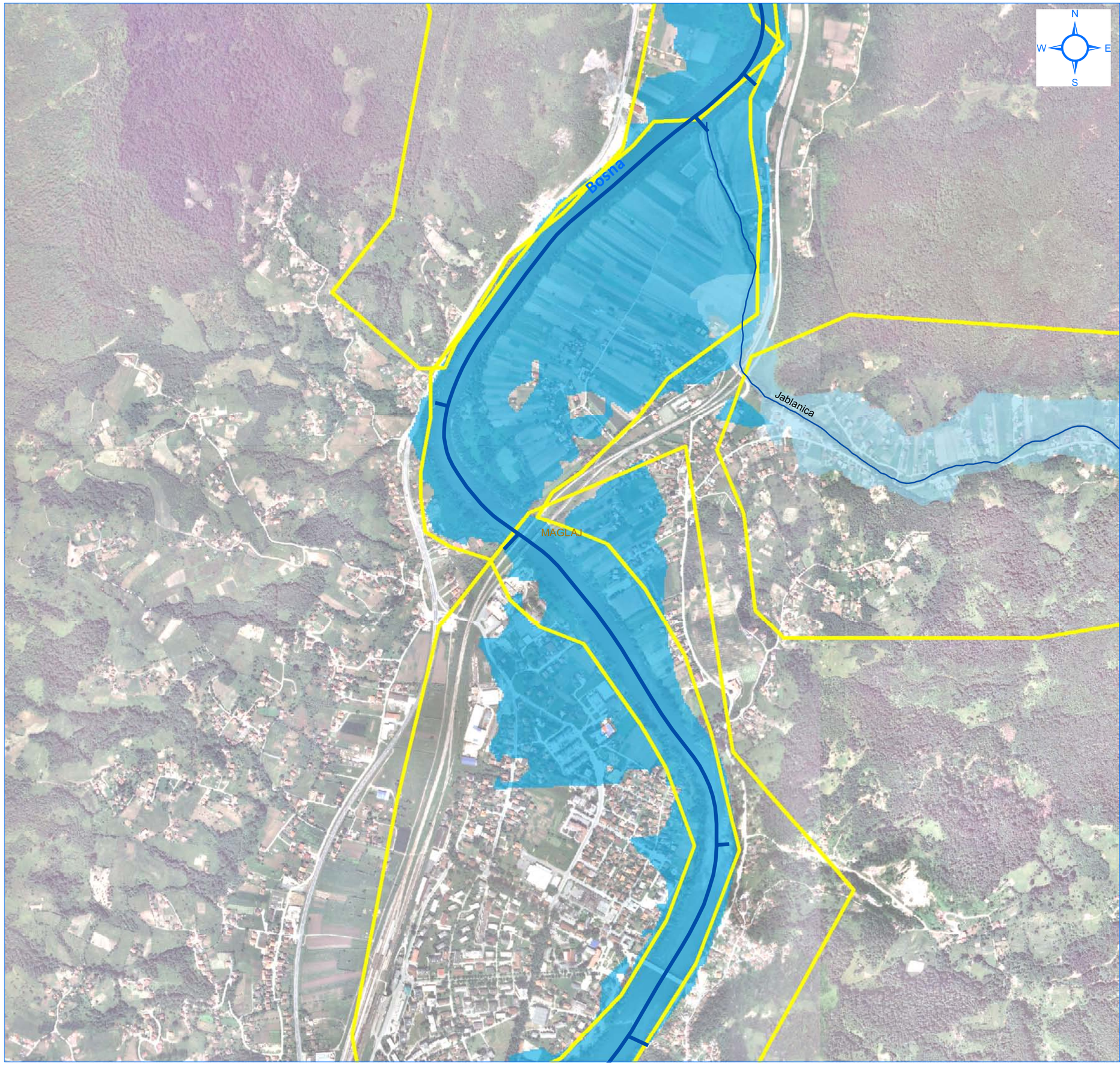

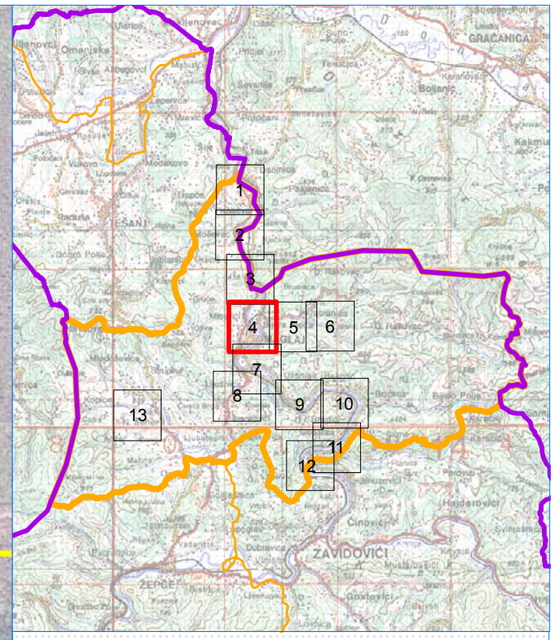

LEGENDA

- Granica Zeničko-dobojskog kantona
- Granica Općina
- Hidrografska mreža vodotoka u slivu (I kategorija)
- Hidrografska mreža vodotoka u slivu (II kategorija)
- Preliminarna procjena poplavnih rizika
- Hidrodinamički model vodotoka II kategorije 1/100
- Hidrodinamički model Bosne 1/100
- Poplave preuzete od Civilne Zastite

0 100 200 400 600 800 m

NARUČILAC: **Zeničko - dobojski Kanton Ministarstvo za poljoprivredu, šumarstvo i vodoprivredu**		BROJ UGOVORA: **05-25-19353-4/13 od 30.12.2013.**
DATUM IZRADE: 23.05.2014.	ODGOVORNI PROJEKTANT: Adnan Topalović, dipl.inž.građ.	PROJEKTANT: Dino Delibašić, dipl.inž.građ.

PROJEKTANT:
INSTITUT ZA HIDROTEHNIKU GRAĐEVINSKOG FAKULTETA U SARAJEVU

PROJEKT:
Kantonalni operativni plan odbrane od poplava

NAZIV PRILOGA:
Detaljan prikaz poplavnog područja u općini Maglaj, vodotoci Bosna i Jablanica

MJERILO:	ŠIFRA:		LIST	OD
1:10.000	D–1155	PRILOG BROJ: 7.1	4	13

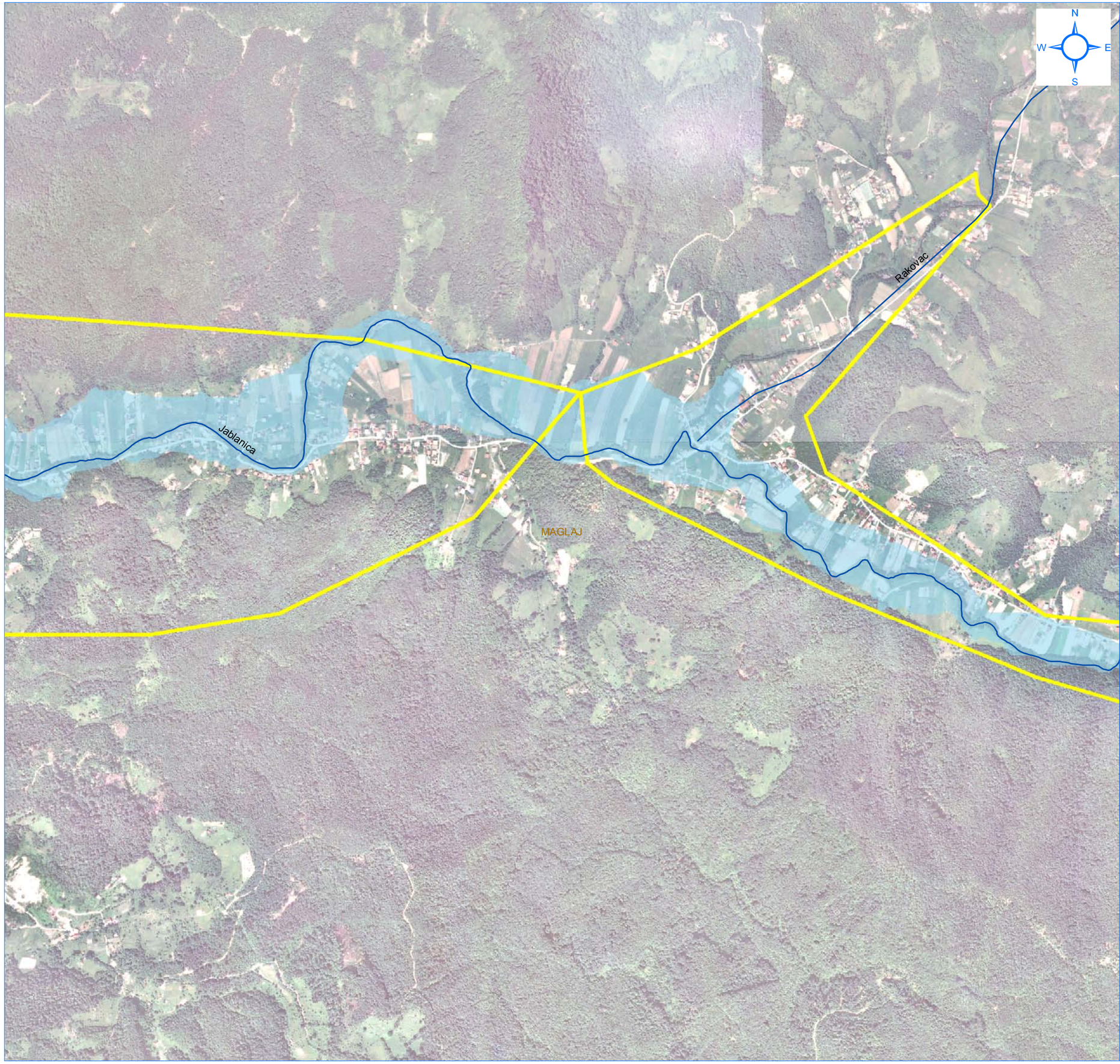

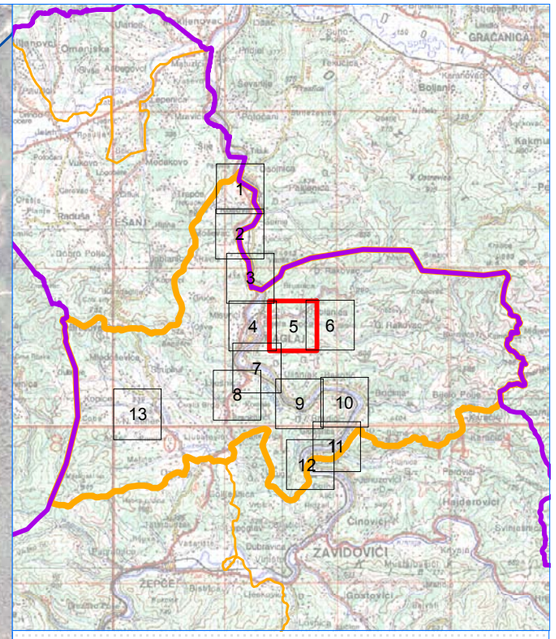

LEGENDA

- Granica Zeničko-dobojskog kantona
- Granica Općina
- Hidrografska mreža vodotoka u slivu (I kategorija)
- Hidrografska mreža vodotoka u slivu (II kategorija)
- Preliminarna procjena poplavnih rizika
- Hidrodinamički model vodotoka II kategorije 1/100
- Hidrodinamički model Bosne 1/100
- Poplave preuzete od Civilne Zastite

0 100 200 400 600 800 m

NARUČILAC: **Zeničko - dobojski Kanton** **Ministarstvo za poljoprivredu, šumarstvo i vodoprivredu**		BROJ UGOVORA: **05-25-19353-4/13 od 30.12.2013.**
DATUM IZRADE: 17.12.2014.	ODGOVORNI PROJEKTANT: Adnan Topalović, dipl.inž.građ.	PROJEKTANT: Dino Delibašić, dipl.inž.građ.

PROJEKTANT:
INSTITUT ZA HIDROTEHNIKU GRAĐEVINSKOG FAKULTETA U SARAJEVU

PROJEKT:
Kantonalni operativni plan odbrane od poplava

NAZIV PRILOGA:
Detaljan prikaz poplavnog područja u općini Maglaj, vodotok Jablanica

MJERILO:	ŠIFRA:		LIST	OD
1:10.000	**D–1155**	PRILOG BROJ: **7.1**	5	13

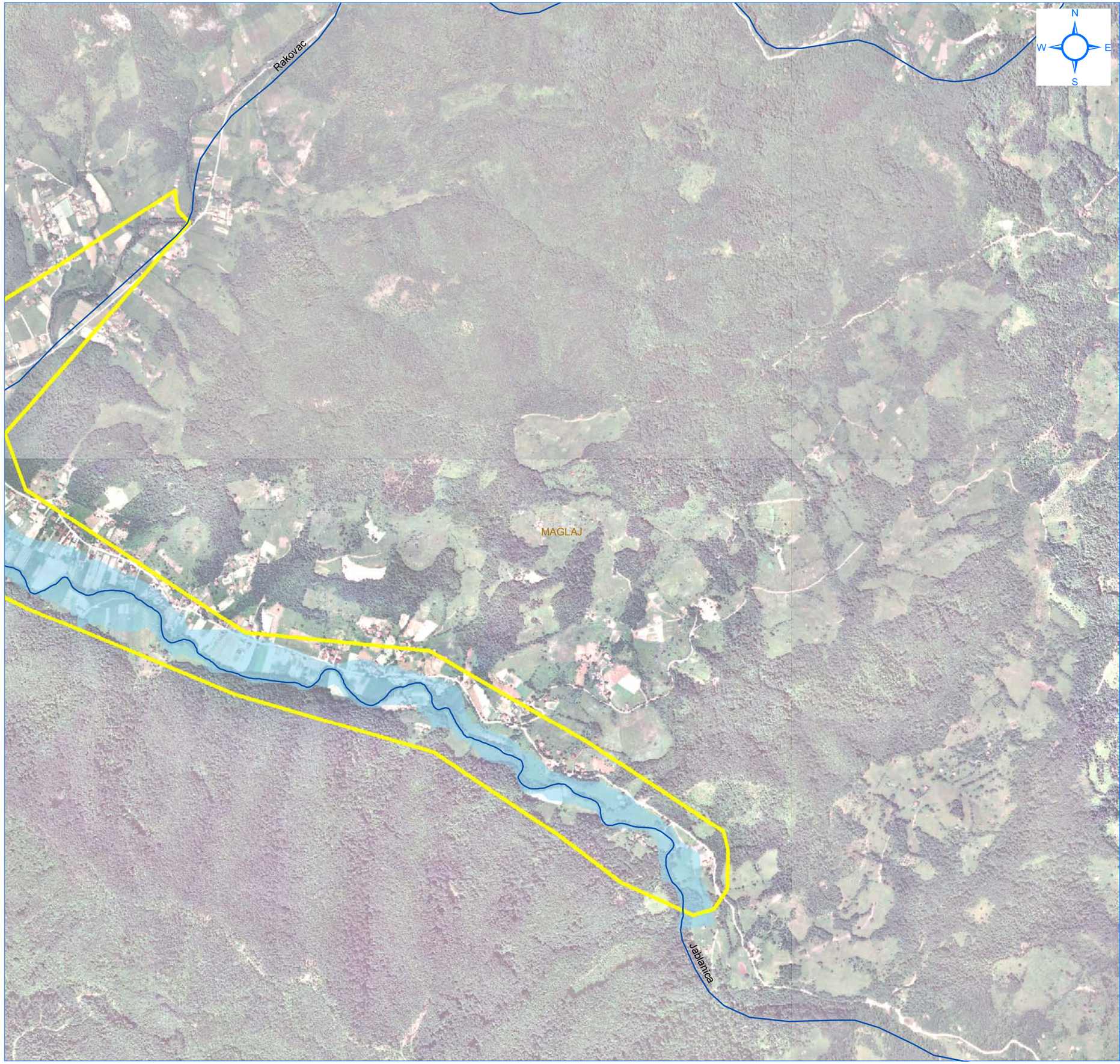

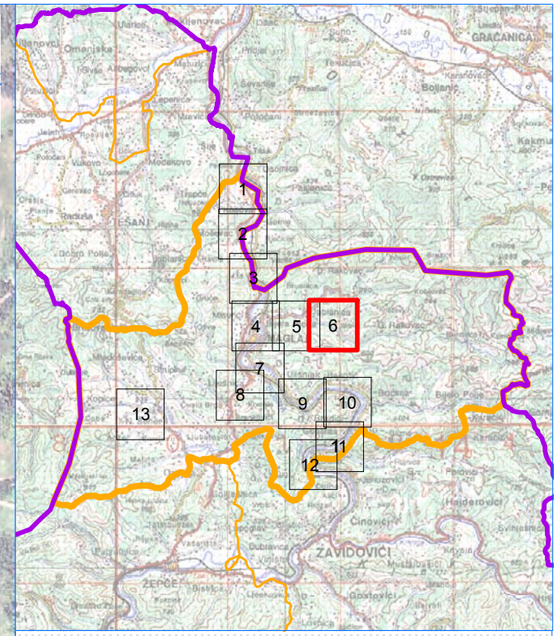

LEGENDA

- Granica Zeničko-dobojskog kantona
- Granica Općina
- Hidrografska mreža vodotoka u slivu (I kategorija)
- Hidrografska mreža vodotoka u slivu (II kategorija)
- Preliminarna procjena poplavnih rizika
- Hidrodinamički model vodotoka II kategorije 1/100
- Hidrodinamički model Bosne 1/100
- Poplave preuzete od Civilne Zastite

m
0 100 200 400 600 800

NARUČILAC: **Zeničko - dobojski Kanton** **Ministarstvo za poljoprivredu, šumarstvo i vodoprivredu**	BROJ UGOVORA: **05-25-19353-4/13 od 30.12.2013.**
DATUM IZRADE: 17.12.2014.	ODGOVORNI PROJEKTANT: Adnan Topalović, dipl.inž.građ. / PROJEKTANT: Dino Delibašić, dipl.inž.građ.
PROJEKTANT: INSTITUT ZA HIDROTEHNIKU GRAĐEVINSKOG FAKULTETA U SARAJEVU	
PROJEKT: **Kantonalni operativni plan odbrane od poplava**	
NAZIV PRILOGA: **Detaljan prikaz poplavnog područja u općini Maglaj, vodotoci Jablanica i Rakovac**	

MJERILO:	ŠIFRA:		LIST	OD
1:10.000	**D–1155**	PRILOG BROJ: **7.1**	6	13

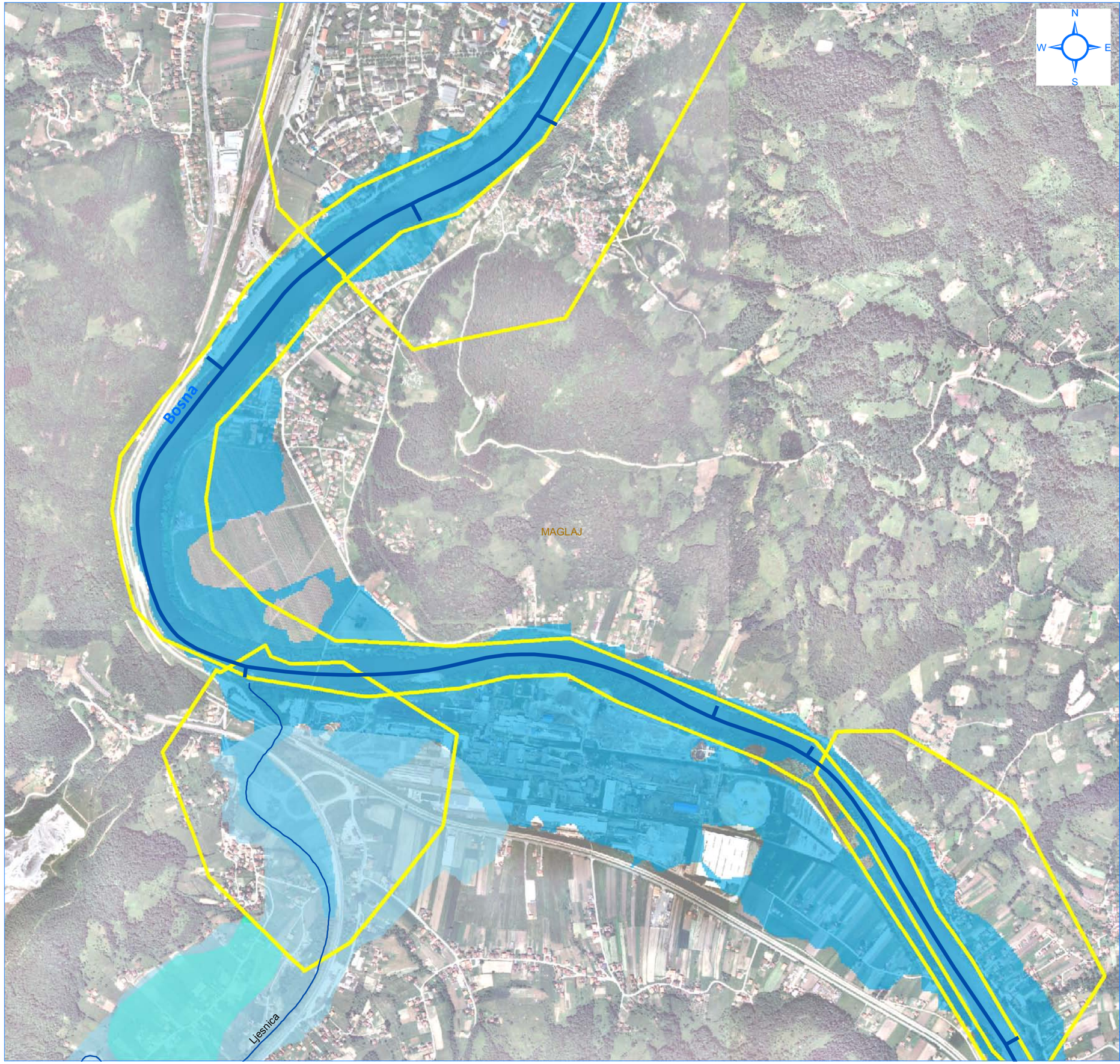

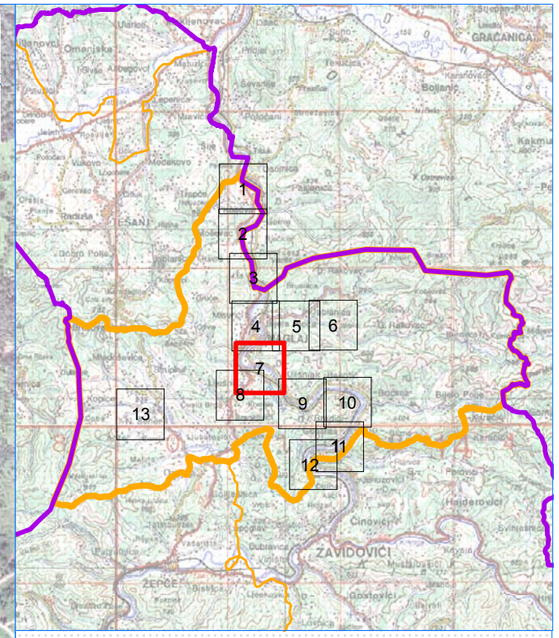

LEGENDA

- Granica Zeničko-dobojskog kantona
- Granica Općina
- Hidrografska mreža vodotoka u slivu (I kategorija)
- Hidrografska mreža vodotoka u slivu (II kategorija)
- Preliminarna procjena poplavnih rizika
- Hidrodinamički model vodotoka II kategorije 1/100
- Hidrodinamički model Bosne 1/100
- Poplave preuzete od Civilne Zastite

0 100 200 400 600 800 m

NARUČILAC: **Zeničko - dobojski Kanton** **Ministarstvo za poljoprivredu, šumarstvo i vodoprivredu**		BROJ UGOVORA: **05-25-19353-4/13 od 30.12.2013.**
DATUM IZRADE: 17.12.2014.	ODGOVORNI PROJEKTANT: Adnan Topalović, dipl.inž.građ.	PROJEKTANT: Dino Delibašić, dipl.inž.građ.

PROJEKTANT:
INSTITUT ZA HIDROTEHNIKU GRAĐEVINSKOG FAKULTETA U SARAJEVU

PROJEKT:
Kantonalni operativni plan odbrane od poplava

NAZIV PRILOGA:
Detaljan prikaz poplavnog područja u općini Maglaj, vodotoci Bosna i Lješnica

MJERILO:	ŠIFRA:		LIST	OD
1:10.000	D–1155	PRILOG BROJ: 7.1	7	13

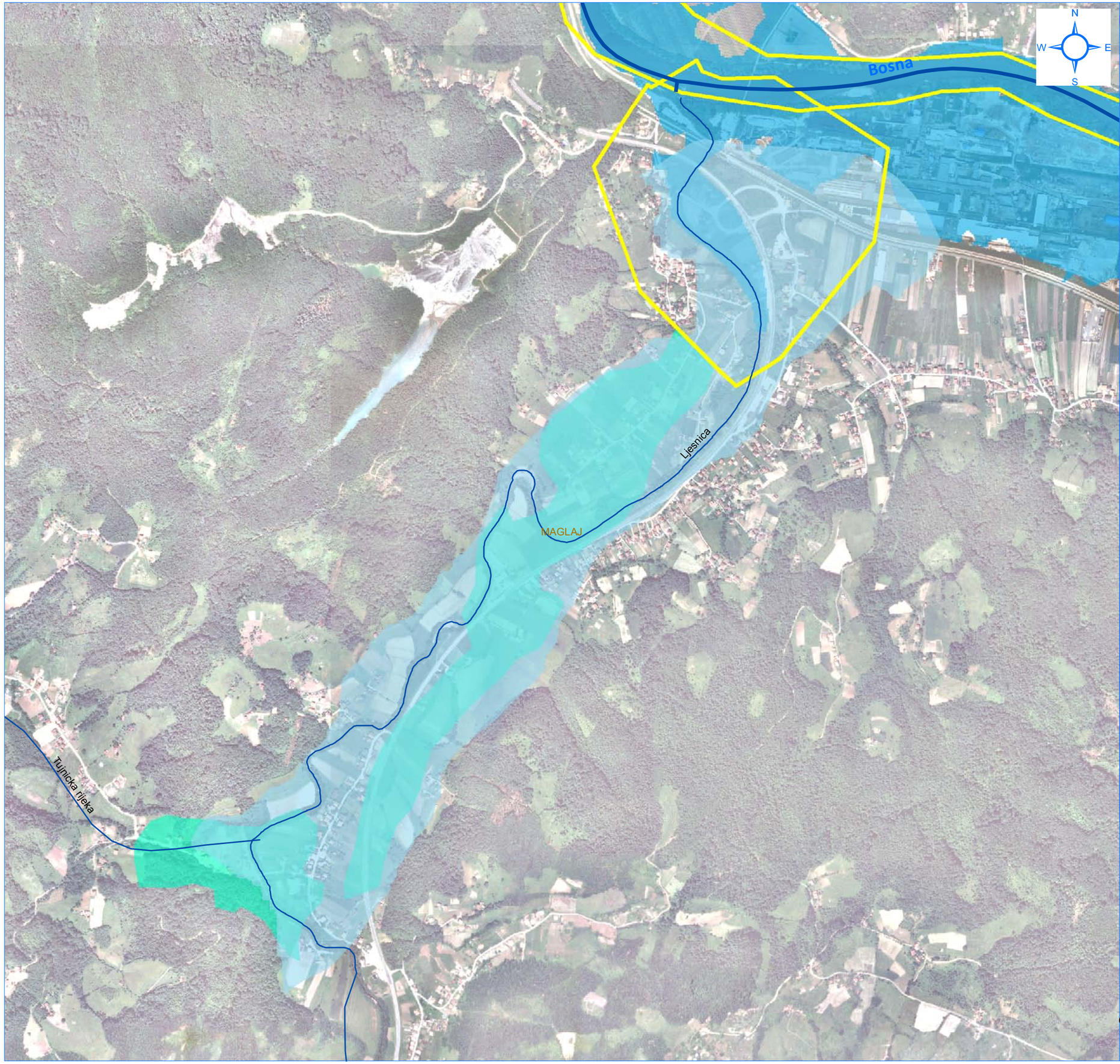

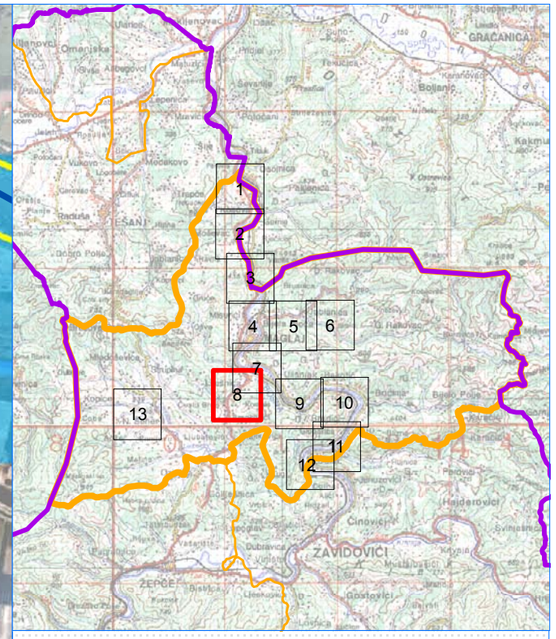

LEGENDA

- Granica Zeničko-dobojskog kantona
- Granica Općina
- Hidrografska mreža vodotoka u slivu (I kategorija)
- Hidrografska mreža vodotoka u slivu (II kategorija)
- Preliminarna procjena poplavnih rizika
- Hidrodinamički model vodotoka II kategorije 1/100
- Hidrodinamički model Bosne 1/100
- Poplave preuzete od Civilne Zastite

0 100 200 400 600 800 m

NARUČILAC: **Zeničko - dobojski Kanton** **Ministarstvo za poljoprivredu, šumarstvo i vodoprivredu**		BROJ UGOVORA: **05-25-19353-4/13 od 30.12.2013.**
DATUM IZRADE: 17.12.2014.	ODGOVORNI PROJEKTANT: Adnan Topalović, dipl.inž.građ.	PROJEKTANT: Dino Delibašić, dipl.inž.građ.

PROJEKTANT:
INSTITUT ZA HIDROTEHNIKU GRAĐEVINSKOG FAKULTETA U SARAJEVU

PROJEKT:
Kantonalni operativni plan odbrane od poplava

NAZIV PRILOGA:
Detaljan prikaz poplavnog područja u općini Maglaj, vodotoci Bosna, Lješnica i Tujnička rijeka

MJERILO:	ŠIFRA:		LIST	OD
1:10.000	D–1155	PRILOG BROJ: 7.1	8	13

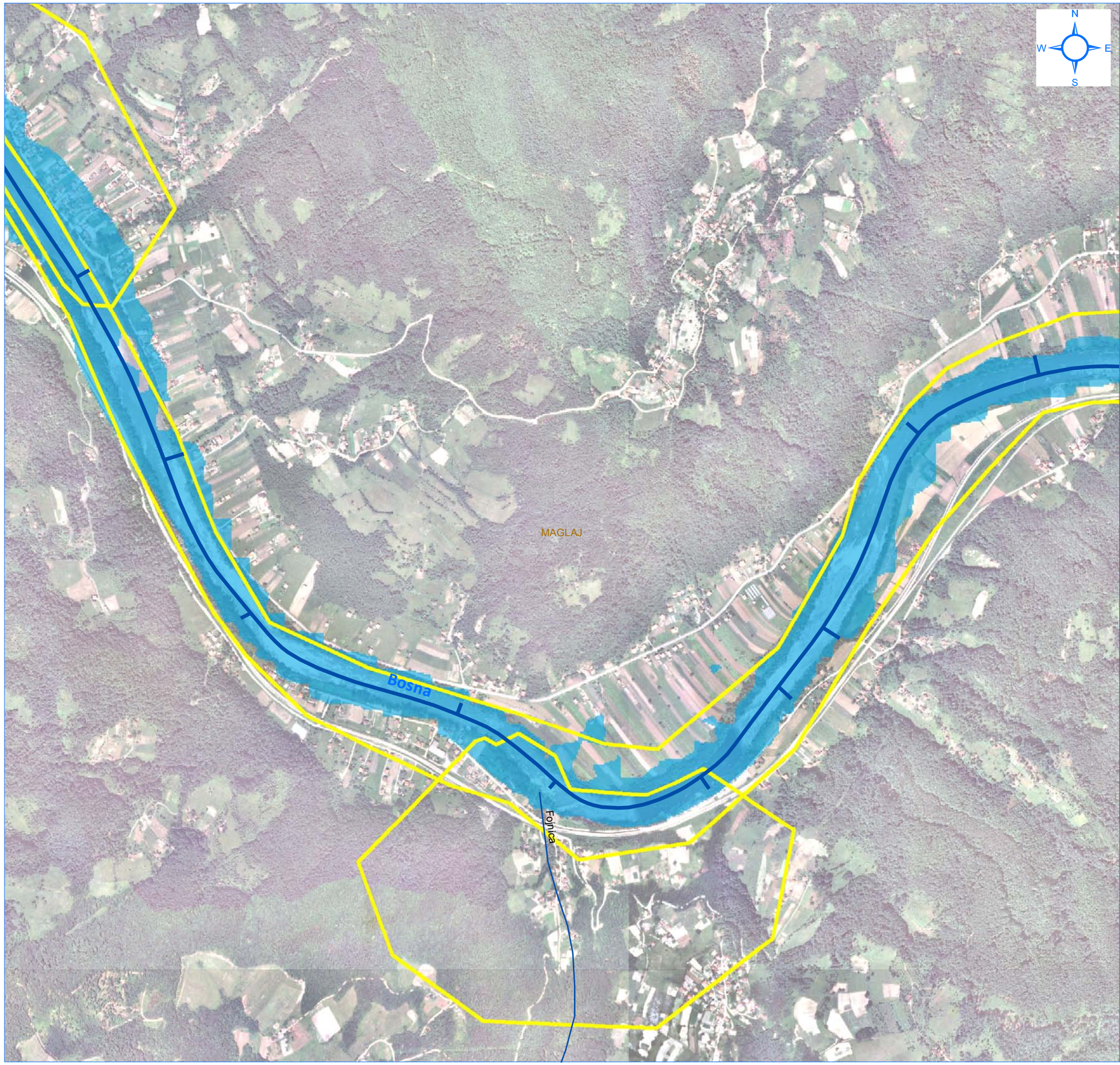

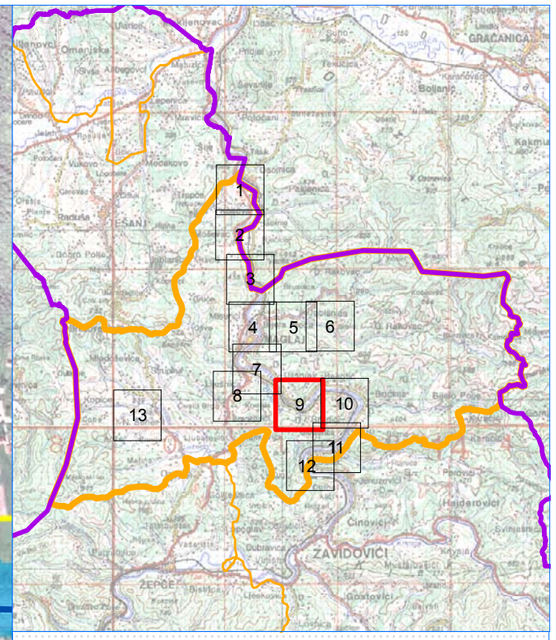

LEGENDA

- Granica Zeničko-dobojskog kantona
- Granica Općina
- Hidrografska mreža vodotoka u slivu (I kategorija)
- Hidrografska mreža vodotoka u slivu (II kategorija)
- Preliminarna procjena poplavnih rizika
- Hidrodinamički model vodotoka II kategorije 1/100
- Hidrodinamički model Bosne 1/100
- Poplave preuzete od Civilne Zastite

0 100 200 400 600 800 m

NARUČILAC: **Zeničko - dobojski Kanton Ministarstvo za poljoprivredu, šumarstvo i vodoprivredu**	BROJ UGOVORA: **05-25-19353-4/13 od 30.12.2013.**

DATUM IZRADE:	ODGOVORNI PROJEKTANT:	PROJEKTANT:
17.12.2014.	Adnan Topalović, dipl.inž.građ.	Dino Delibašić, dipl.inž.građ.

PROJEKTANT:
INSTITUT ZA HIDROTEHNIKU GRAĐEVINSKOG FAKULTETA U SARAJEVU

PROJEKT:
Kantonalni operativni plan odbrane od poplava

NAZIV PRILOGA:
Detaljan prikaz poplavnog područja u općini Maglaj, vodotoci Bosna i Fojnica

MJERILO:	ŠIFRA:		LIST	OD
1:10.000	**D–1155**	PRILOG BROJ: **7.1**	9	13

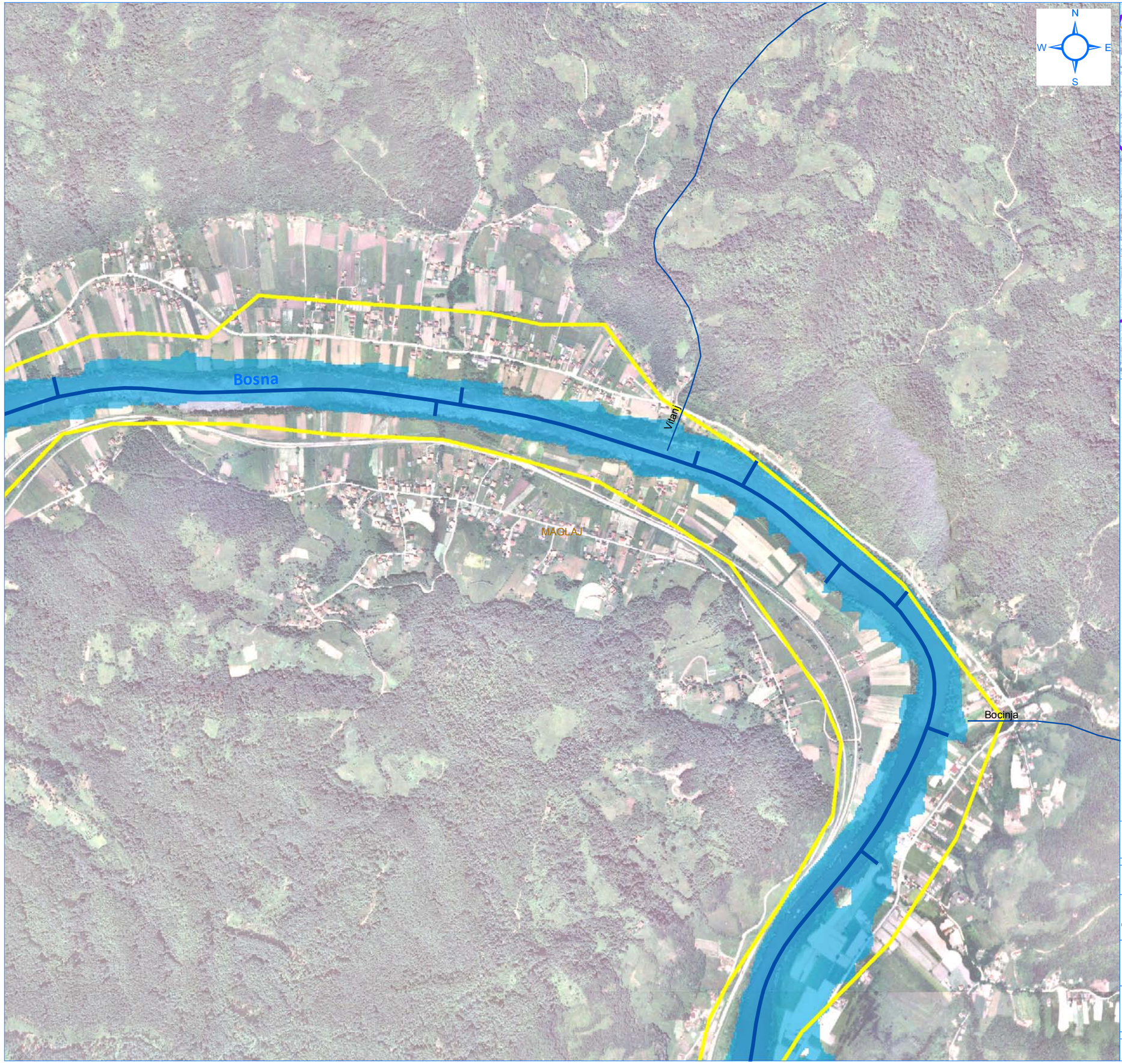

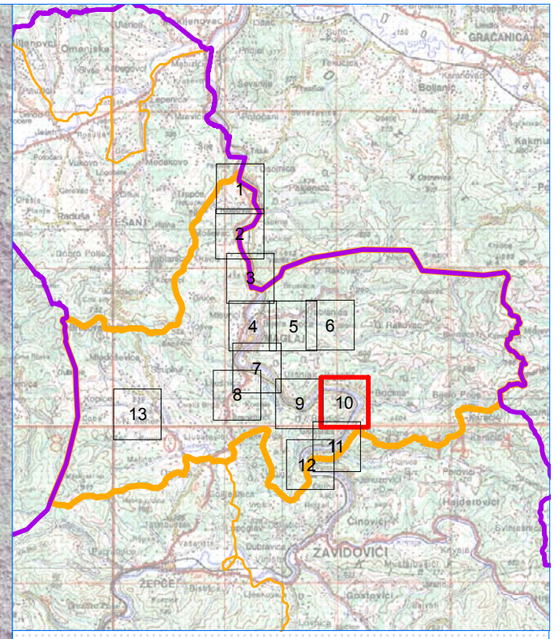

LEGENDA

- Granica Zeničko-dobojskog kantona
- Granica Općina
- Hidrografska mreža vodotoka u slivu (I kategorija)
- Hidrografska mreža vodotoka u slivu (II kategorija)
- Preliminarna procjena poplavnih rizika
- Hidrodinamički model vodotoka II kategorije 1/100
- Hidrodinamički model Bosne 1/100
- Poplave preuzete od Civilne Zastite

0 100 200 400 600 800 m

NARUČILAC: **Zeničko - dobojski Kanton** **Ministarstvo za poljoprivredu, šumarstvo i vodoprivredu**		BROJ UGOVORA: **05-25-19353-4/13 od 30.12.2013.**
DATUM IZRADE: 17.12.2014.	ODGOVORNI PROJEKTANT: Adnan Topalović, dipl.inž.građ.	PROJEKTANT: Dino Delibašić, dipl.inž.građ.

PROJEKTANT:
INSTITUT ZA HIDROTEHNIKU GRAĐEVINSKOG FAKULTETA U SARAJEVU

PROJEKT:
Kantonalni operativni plan odbrane od poplava

NAZIV PRILOGA:
Detaljan prikaz poplavnog područja u općini Maglaj, vodotok Bosna

MJERILO:	ŠIFRA:		LIST	OD
1:10.000	**D–1155**	PRILOG BROJ: **7.1**	10	13

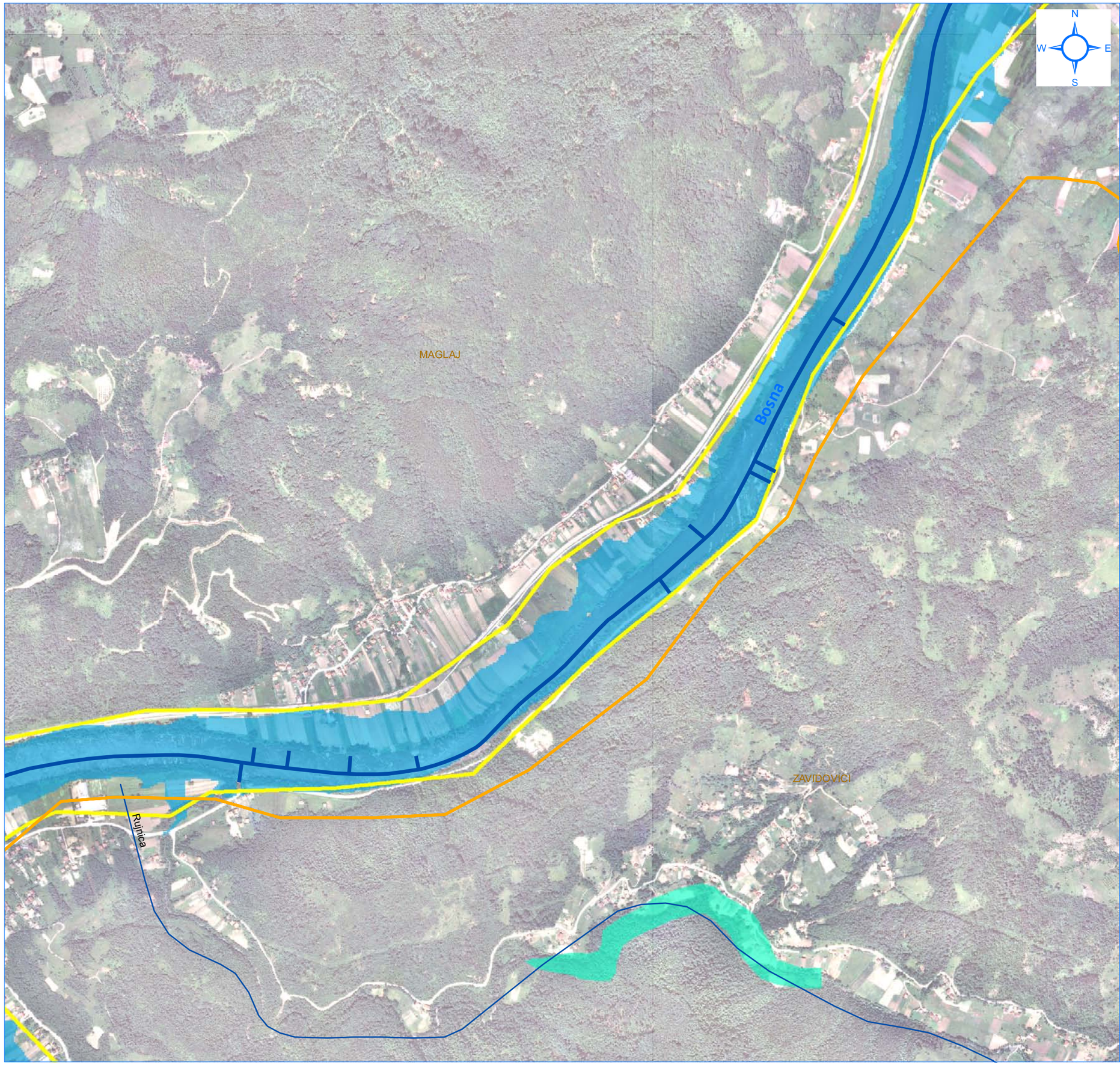

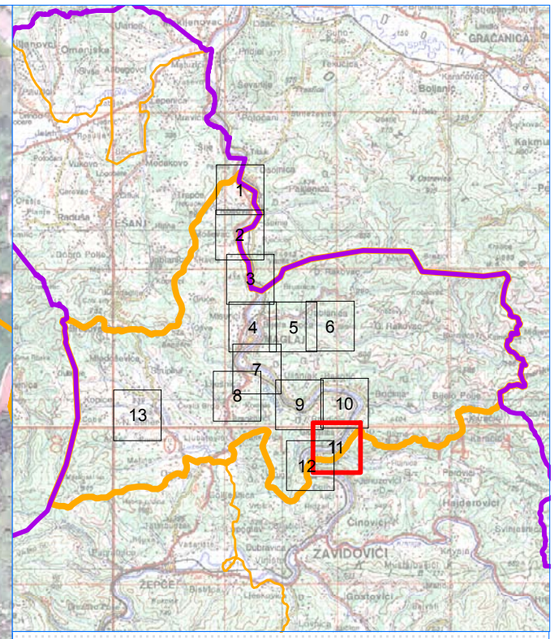

LEGENDA

- Granica Zeničko-dobojskog kantona
- Granica Općina
- Hidrografska mreža vodotoka u slivu (I kategorija)
- Hidrografska mreža vodotoka u slivu (II kategorija)
- Preliminarna procjena poplavnih rizika
- Hidrodinamički model vodotoka II kategorije 1/100
- Hidrodinamički model Bosne 1/100
- Poplave preuzete od Civilne Zastite

m
0 100 200 400 600 800

NARUČILAC: **Zeničko - dobojski Kanton**
Ministarstvo za poljoprivredu, šumarstvo i vodoprivredu

BROJ UGOVORA: **05-25-19353-4/13 od 30.12.2013.**

DATUM IZRADE:	ODGOVORNI PROJEKTANT:	PROJEKTANT:
17.12.2014.	Adnan Topalović, dipl.inž.građ.	Dino Delibašić, dipl.inž.građ.

PROJEKTANT:
INSTITUT ZA HIDROTEHNIKU GRAĐEVINSKOG FAKULTETA U SARAJEVU

PROJEKT:
Kantonalni operativni plan odbrane od poplava

NAZIV PRILOGA:
Detaljan prikaz poplavnog područja u općini Maglaj, vodotoci Bosna i Rujnica

MJERILO:	ŠIFRA:		LIST	OD
1:10.000	D–1155	PRILOG BROJ: 7.1	11	13

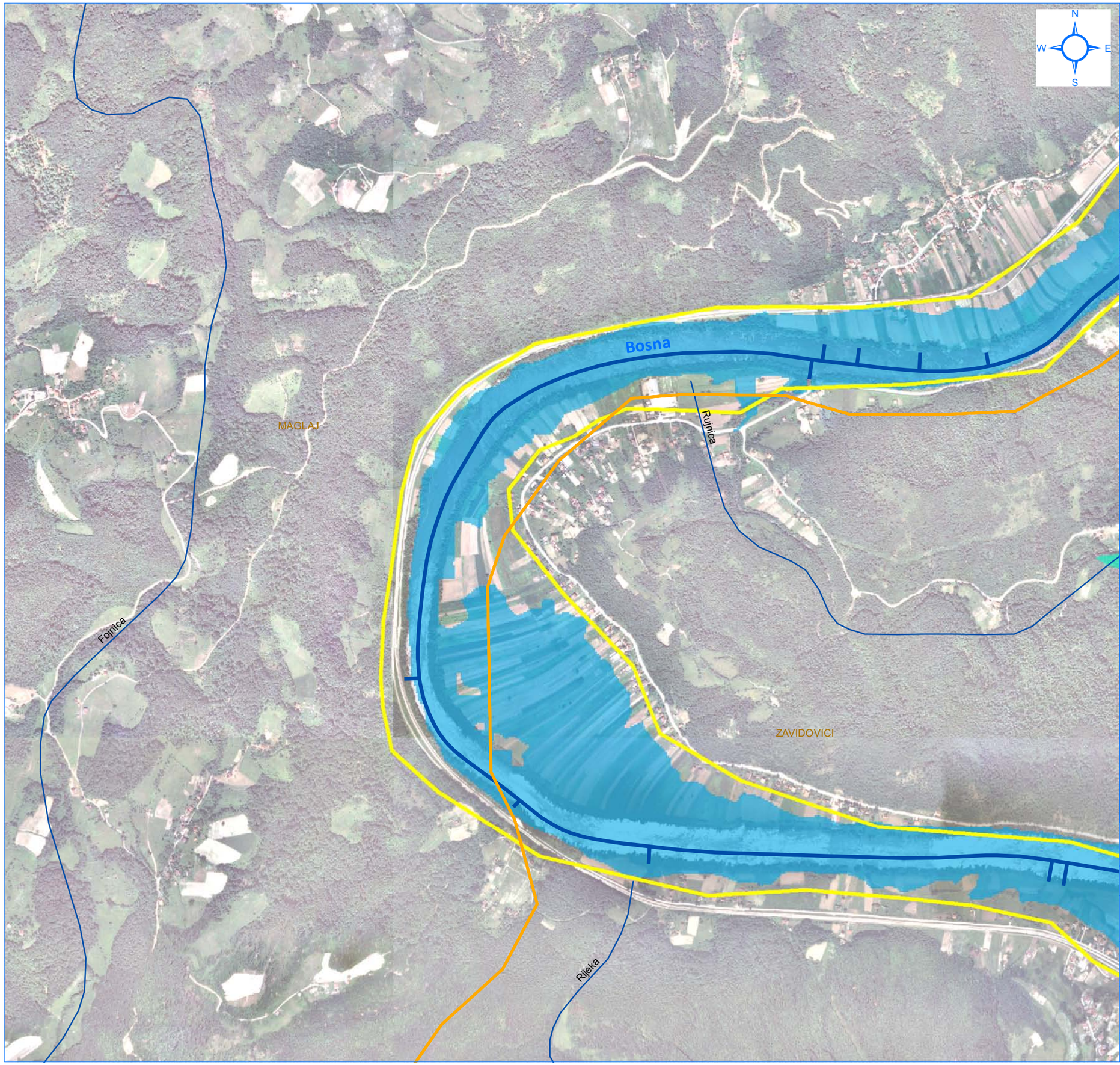

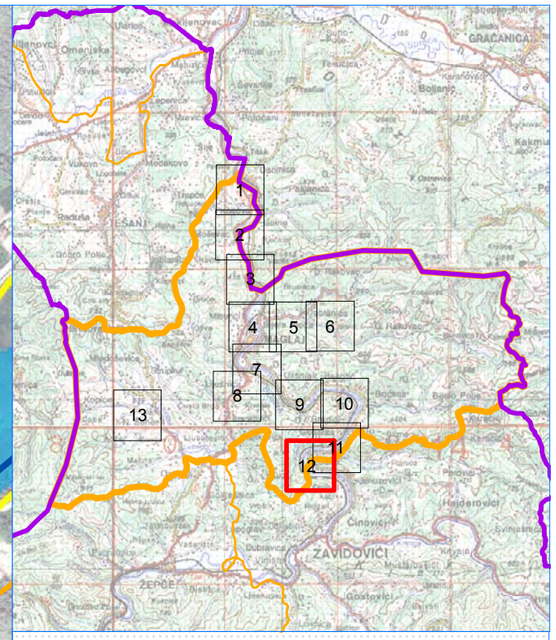

LEGENDA

- Granica Zeničko-dobojskog kantona
- Granica Općina
- Hidrografska mreža vodotoka u slivu (I kategorija)
- Hidrografska mreža vodotoka u slivu (II kategorija)
- Preliminarna procjena poplavnih rizika
- Hidrodinamički model vodotoka II kategorije 1/100
- Hidrodinamički model Bosne 1/100
- Poplave preuzete od Civilne Zastite

0 100 200 400 600 800 m

NARUČILAC: **Zeničko - dobojski Kanton Ministarstvo za poljoprivredu, šumarstvo i vodoprivredu**		BROJ UGOVORA: **05-25-19353-4/13 od 30.12.2013.**
DATUM IZRADE: 17.12.2014.	ODGOVORNI PROJEKTANT: Adnan Topalović, dipl.inž.građ.	PROJEKTANT: Dino Delibašić, dipl.inž.građ.

PROJEKTANT:
INSTITUT ZA HIDROTEHNIKU GRAĐEVINSKOG FAKULTETA U SARAJEVU

PROJEKT:
Kantonalni operativni plan odbrane od poplava

NAZIV PRILOGA:
Detaljan prikaz poplavnog područja u općini Maglaj, vodotok Bosna

MJERILO:	ŠIFRA:		LIST	OD
1:10.000	**D–1155**	PRILOG BROJ: **7.1**	12	13

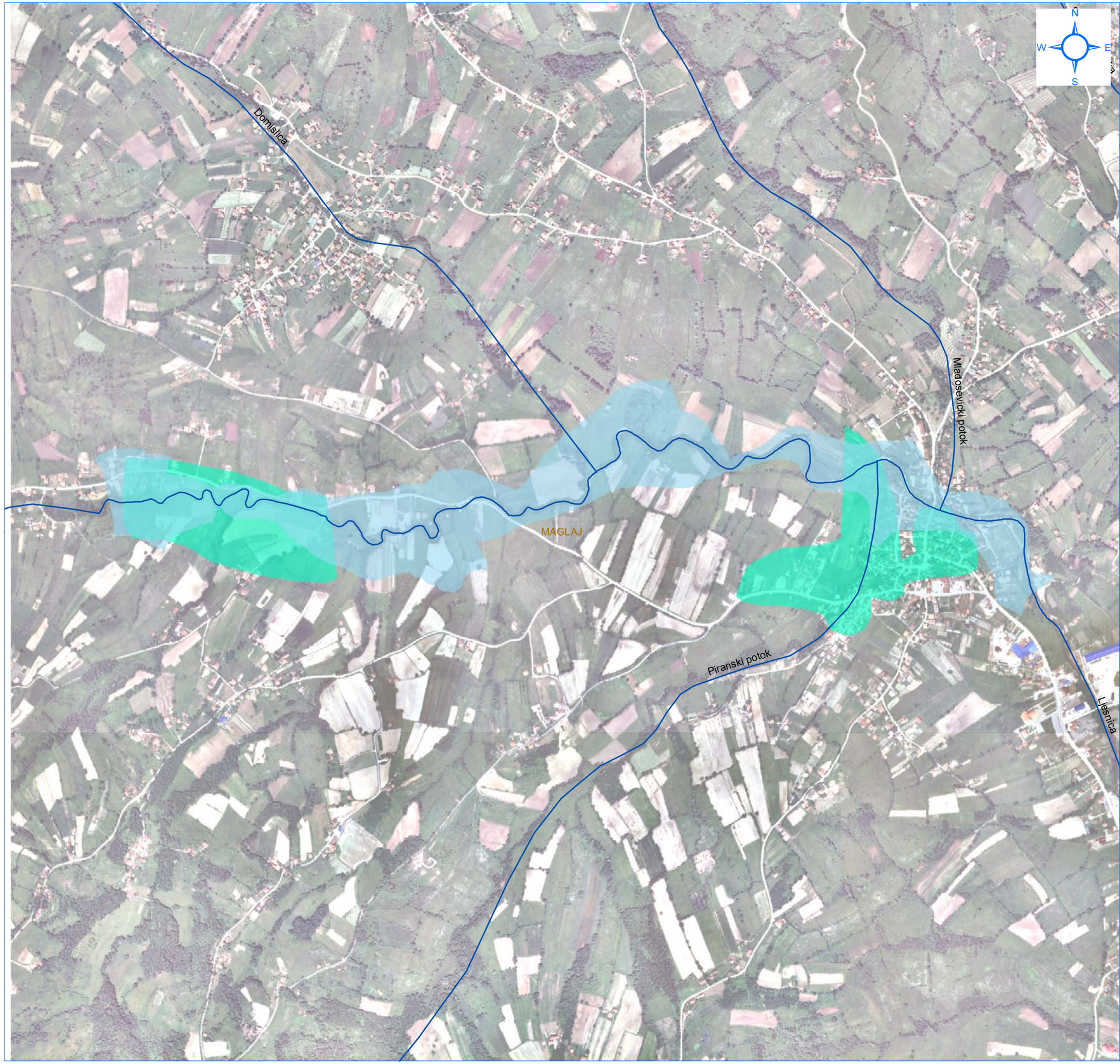

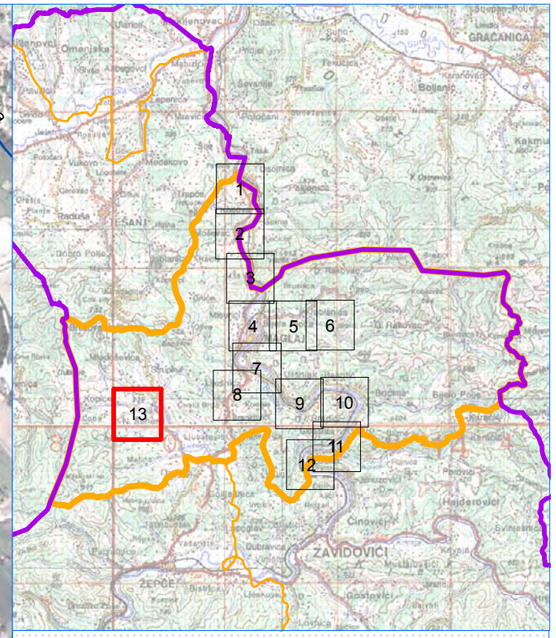

LEGENDA

- Granica Zeničko-dobojskog kantona
- Granica Općina
- Hidrografska mreža vodotoka u slivu (I kategorija)
- Hidrografska mreža vodotoka u slivu (II kategorija)
- Preliminarna procjena poplavnih rizika
- Hidrodinamički model vodotoka II kategorije 1/100
- Hidrodinamički model Bosne 1/100
- Poplave preuzete od Civilne Zastite

m
0 100 200 400 600 800

NARUČILAC: **Zeničko - dobojski Kanton Ministarstvo za poljoprivredu, šumarstvo i vodoprivredu**		BROJ UGOVORA: **05-25-19353-4/13 od 30.12.2013.**
DATUM IZRADE: 17.12.2014.	ODGOVORNI PROJEKTANT: Adnan Topalović, dipl.inž.građ.	PROJEKTANT: Dino Delibašić, dipl.inž.građ.

PROJEKTANT:
INSTITUT ZA HIDROTEHNIKU GRAĐEVINSKOG FAKULTETA U SARAJEVU

PROJEKT:
Kantonalni operativni plan odbrane od poplava

NAZIV PRILOGA:
Detaljan prikaz poplavnog područja u općini Maglaj, vodotoci Lješnica i Piranski potok

MJERILO:	ŠIFRA:		LIST	OD
1:10.000	**D–1155**	PRILOG BROJ: **7.1**	13	13

PRILOG 8

PREGLEDNA SITUACIJA POPLAVNIH PODRUČJA U OPĆINI ŽEPČE

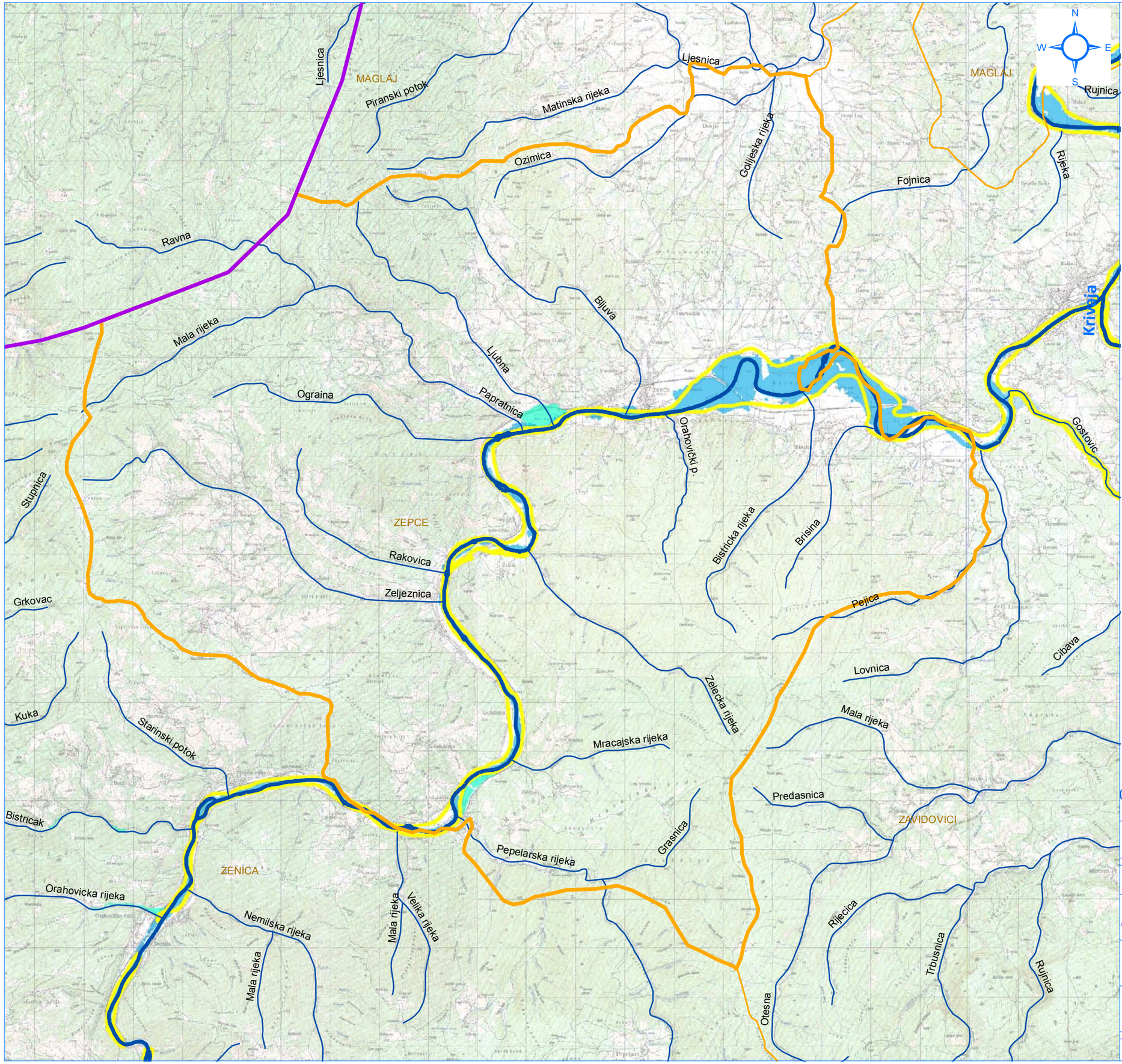

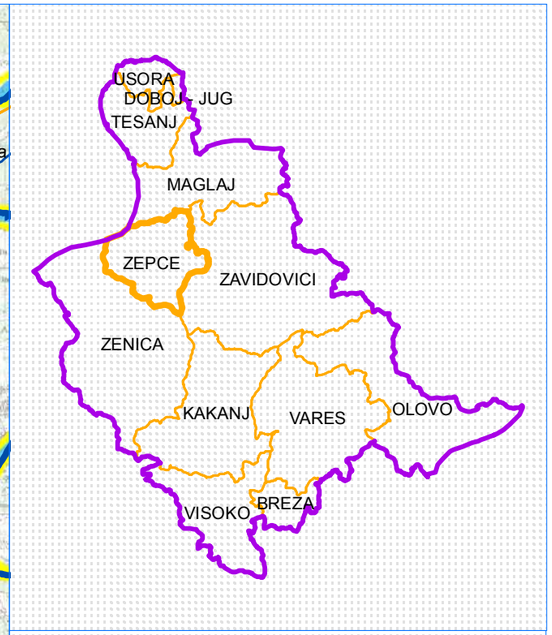

LEGENDA

- Granica Zeničko-dobojskog kantona
- Granica Općina
- Hidrografska mreža vodotoka u slivu (I kategorija)
- Hidrografska mreža vodotoka u slivu (II kategorija)
- Preliminarna procjena poplavnih rizika
- Hidrodinamički model vodotoka II kategorije 1/100
- Hidrodinamički model Bosne 1/100
- Poplave preuzete od Civilne Zastite

km
0 0.5 1 2 3 4 5 6

NARUČILAC: **Zeničko - dobojski Kanton** **Ministarstvo za poljoprivredu, šumarstvo i vodoprivredu**		BROJ UGOVORA: **05-25-19353-4/13 od 30.12.2013.**
DATUM IZRADE: 17.12.2014.	ODGOVORNI PROJEKTANT: Adnan Topalović, dipl.inž.građ.	PROJEKTANT: Dino Delibašić, dipl.inž.građ.

PROJEKTANT:
INSTITUT ZA HIDROTEHNIKU GRAĐEVINSKOG FAKULTETA U SARAJEVU

PROJEKT:
Kantonalni operativni plan odbrane od poplava

NAZIV PRILOGA:
Pregledna situacija poplavnih područja u Općini Žepče

MJERILO:	ŠIFRA:		LIST	OD
1:75.000	D–1155	PRILOG BROJ: 8	1	1

DETALJAN PRIKAZ POPLAVNIH PODRUČJA U OPĆINI ŽEPČE

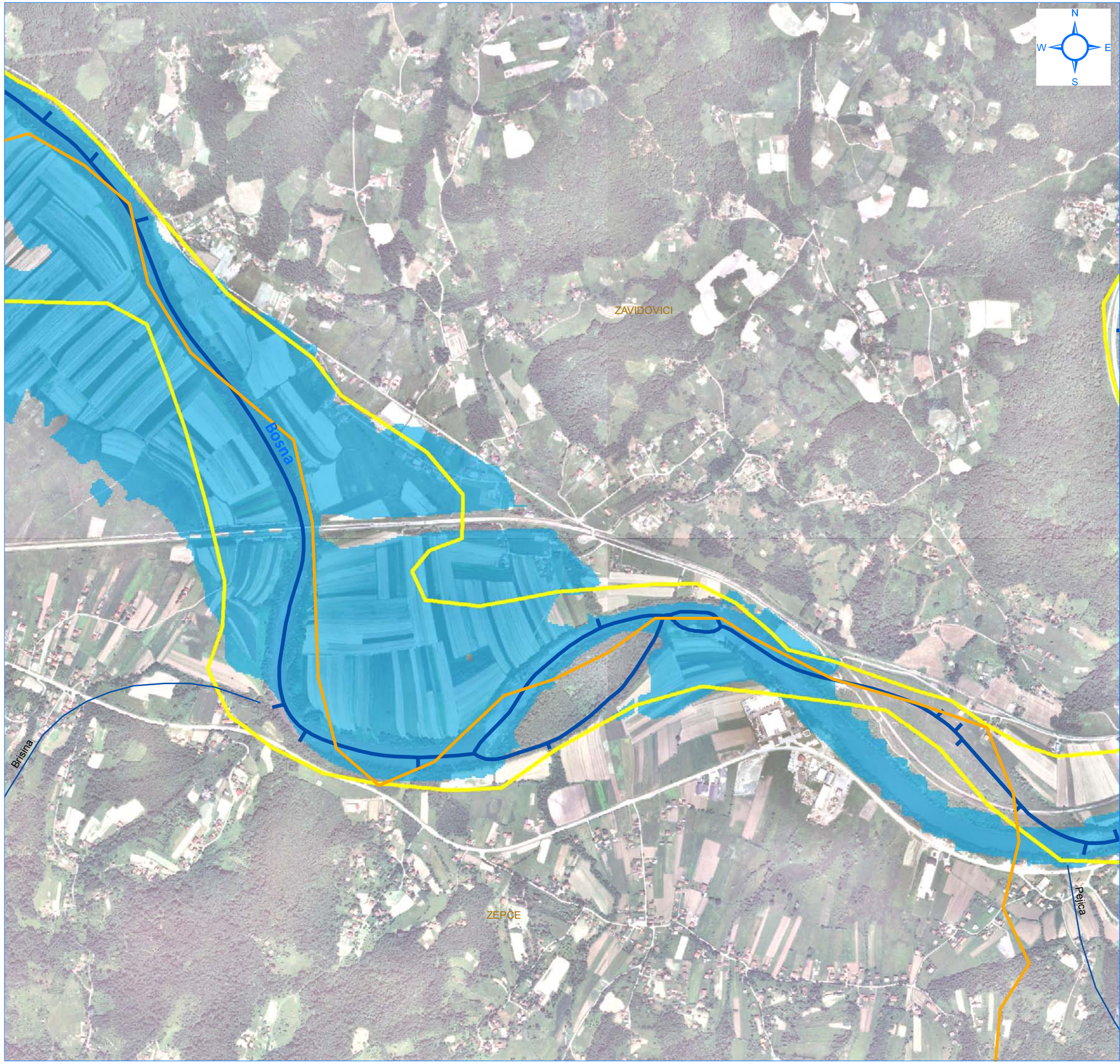

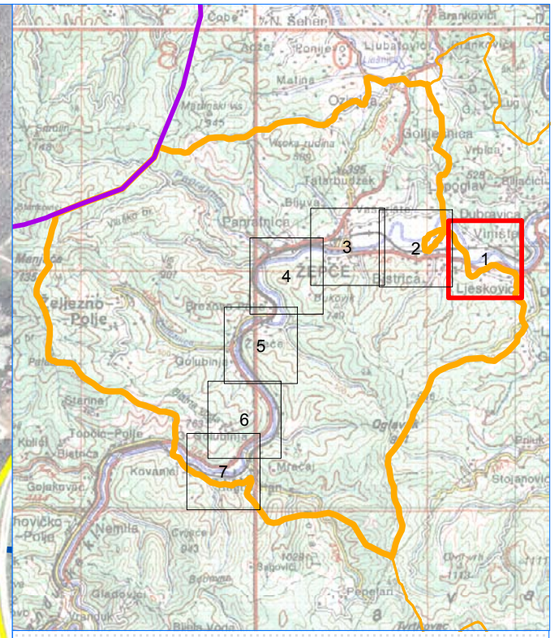

LEGENDA

- Granica Zeničko-dobojskog kantona
- Granica Općina
- Hidrografska mreža vodotoka u slivu (I kategorija)
- Hidrografska mreža vodotoka u slivu (II kategorija)
- Preliminarna procjena poplavnih rizika
- Hidrodinamički model vodotoka II kategorije 1/100
- Hidrodinamički model Bosne 1/100
- Poplave preuzete od Civilne Zastite

0 100 200 400 600 800 m

NARUČILAC: **Zeničko - dobojski Kanton Ministarstvo za poljoprivredu, šumarstvo i vodoprivredu**		BROJ UGOVORA: **05-25-19353-4/13 od 30.12.2013.**
DATUM IZRADE: 17.12.2014.	ODGOVORNI PROJEKTANT: Adnan Topalović, dipl.inž.građ.	PROJEKTANT: Dino Delibašić, dipl.inž.građ.

PROJEKTANT:
INSTITUT ZA HIDROTEHNIKU GRAĐEVINSKOG FAKULTETA U SARAJEVU

PROJEKT:
Kantonalni operativni plan odbrane od poplava

NAZIV PRILOGA:
Detaljan prikaz poplavnog područja u općini Žepče, vodotok Bosna

MJERILO:	ŠIFRA:		LIST	OD
1:10.000	D–1155	PRILOG BROJ: 8.1	1	7

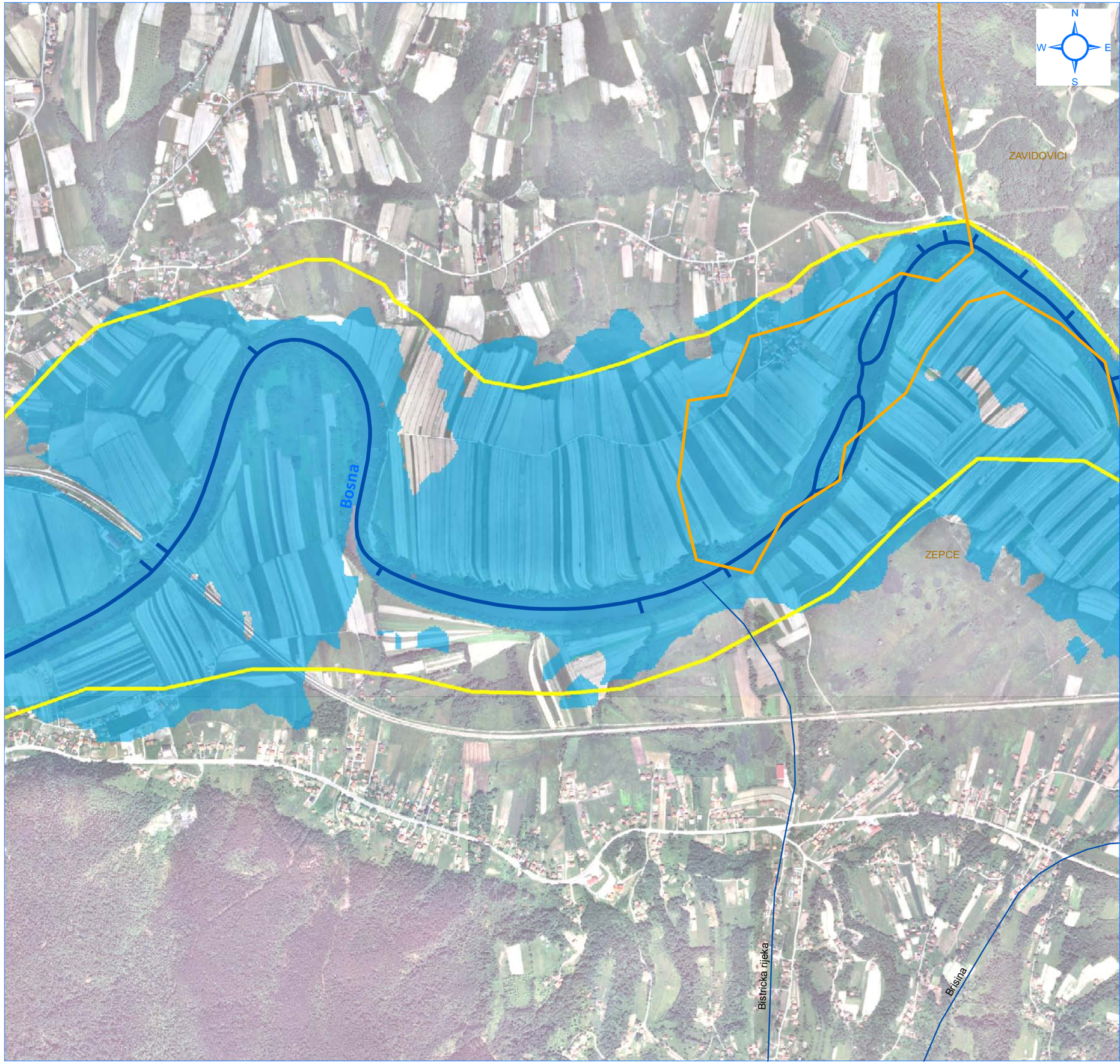

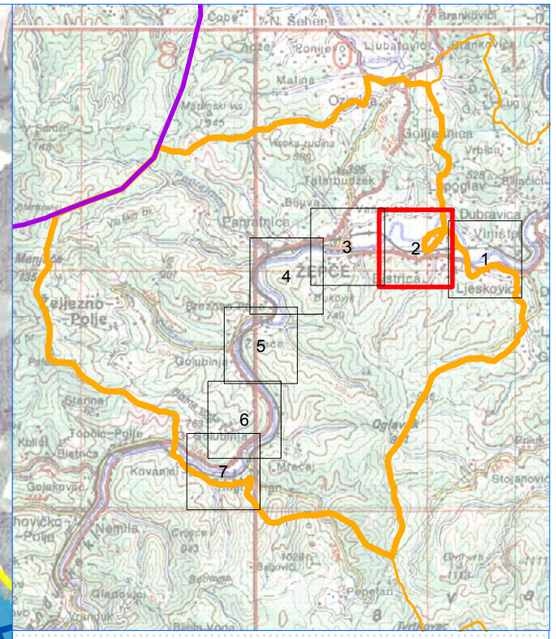

LEGENDA

- Granica Zeničko-dobojskog kantona
- Granica Općina
- Hidrografska mreža vodotoka u slivu (I kategorija)
- Hidrografska mreža vodotoka u slivu (II kategorija)
- Preliminarna procjena poplavnih rizika
- Hidrodinamički model vodotoka II kategorije 1/100
- Hidrodinamički model Bosne 1/100
- Poplave preuzete od Civilne Zastite

m
0 100 200 400 600 800

NARUČILAC: **Zeničko - dobojski Kanton Ministarstvo za poljoprivredu, šumarstvo i vodoprivredu**		BROJ UGOVORA: **05-25-19353-4/13 od 30.12.2013.**
DATUM IZRADE: 17.12.2014.	ODGOVORNI PROJEKTANT: Adnan Topalović, dipl.inž.građ.	PROJEKTANT: Dino Delibašić, dipl.inž.građ.

PROJEKTANT:
INSTITUT ZA HIDROTEHNIKU GRAĐEVINSKOG FAKULTETA U SARAJEVU

PROJEKT:
Kantonalni operativni plan odbrane od poplava

NAZIV PRILOGA:
Detaljan prikaz poplavnog područja u općini Žepče, vodotok Bosna

MJERILO:	ŠIFRA:		LIST	OD
1:10.000	D–1155	PRILOG BROJ: **8.1**	2	7

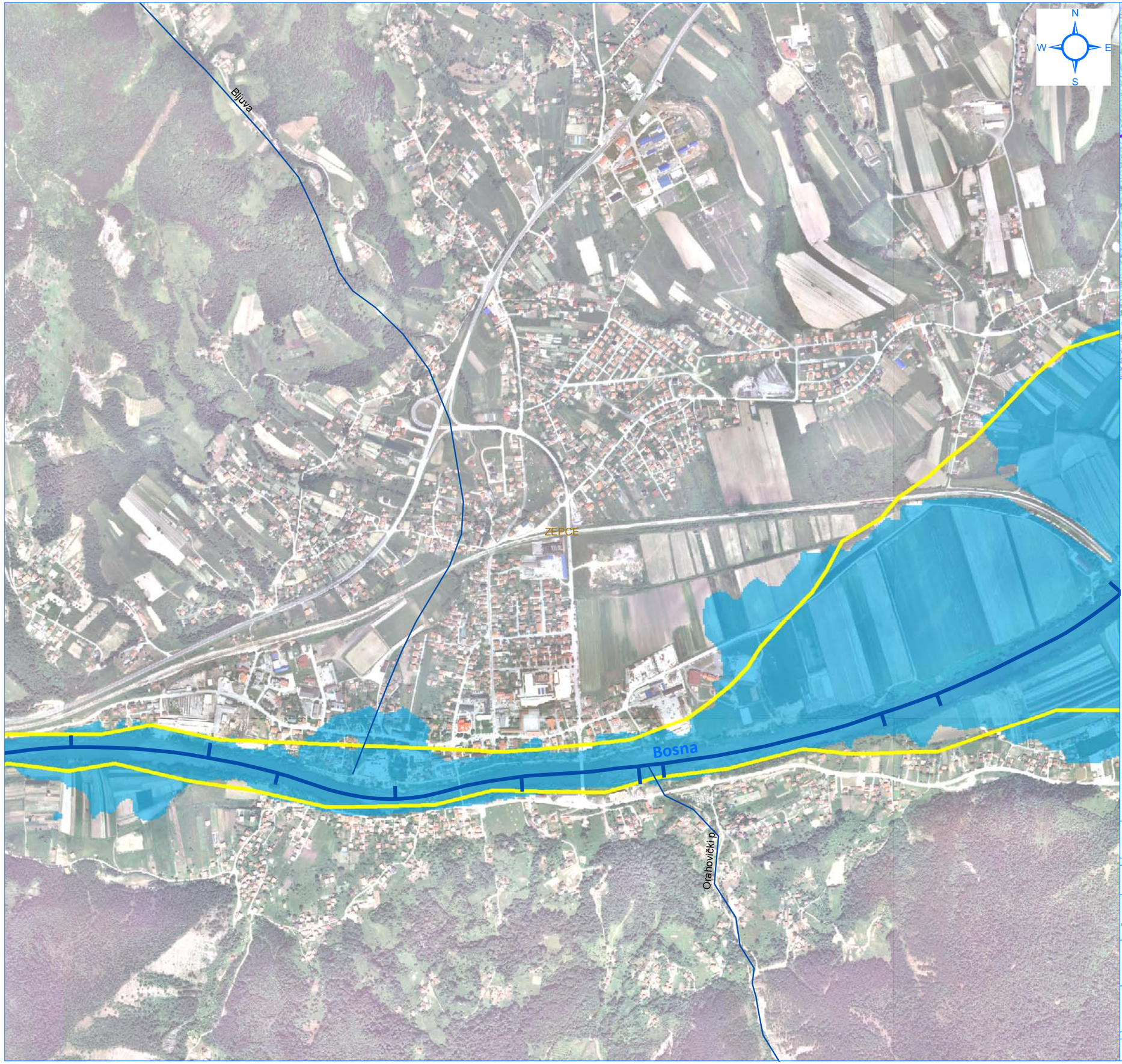

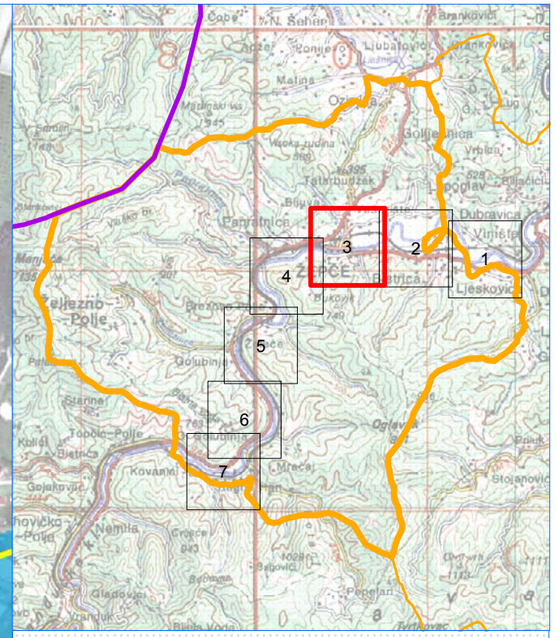

LEGENDA

- Granica Zeničko-dobojskog kantona
- Granica Općina
- Hidrografska mreža vodotoka u slivu (I kategorija)
- Hidrografska mreža vodotoka u slivu (II kategorija)
- Preliminarna procjena poplavnih rizika
- Hidrodinamički model vodotoka II kategorije 1/100
- Hidrodinamički model Bosne 1/100
- Poplave preuzete od Civilne Zastite

0 100 200 400 600 800 m

NARUČILAC: **Zeničko - dobojski Kanton** **Ministarstvo za poljoprivredu, šumarstvo i vodoprivredu**		BROJ UGOVORA: **05-25-19353-4/13 od 30.12.2013.**
DATUM IZRADE: 17.12.2014.	ODGOVORNI PROJEKTANT: Adnan Topalović, dipl.inž.građ.	PROJEKTANT: Dino Delibašić, dipl.inž.građ.

PROJEKTANT:
INSTITUT ZA HIDROTEHNIKU GRAĐEVINSKOG FAKULTETA U SARAJEVU

PROJEKT:
Kantonalni operativni plan odbrane od poplava

NAZIV PRILOGA:
Detaljan prikaz poplavnog područja u općini Žepče, vodotok Bosna

MJERILO:	ŠIFRA:		LIST	OD
1:10.000	**D–1155**	PRILOG BROJ: **8.1**	3	7

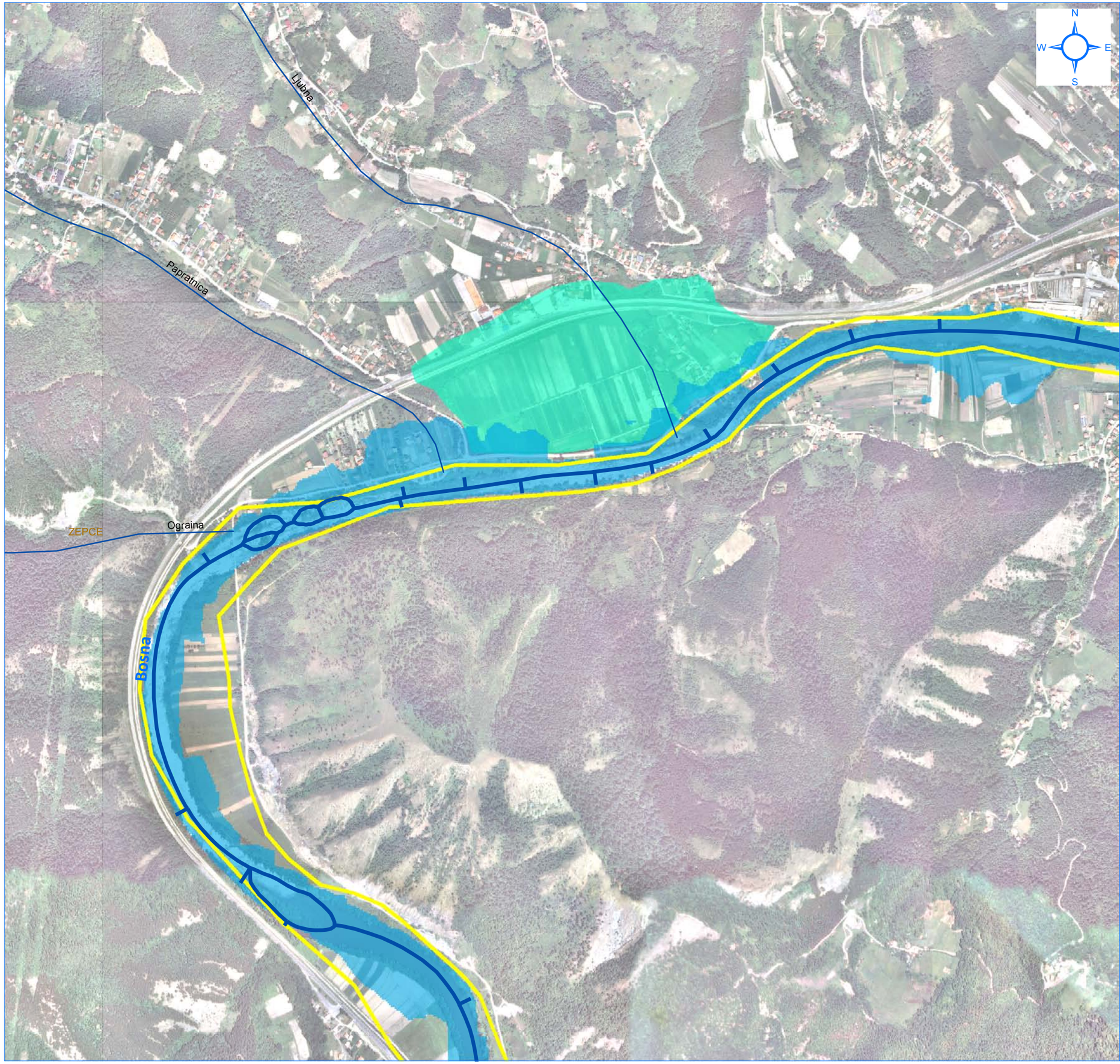

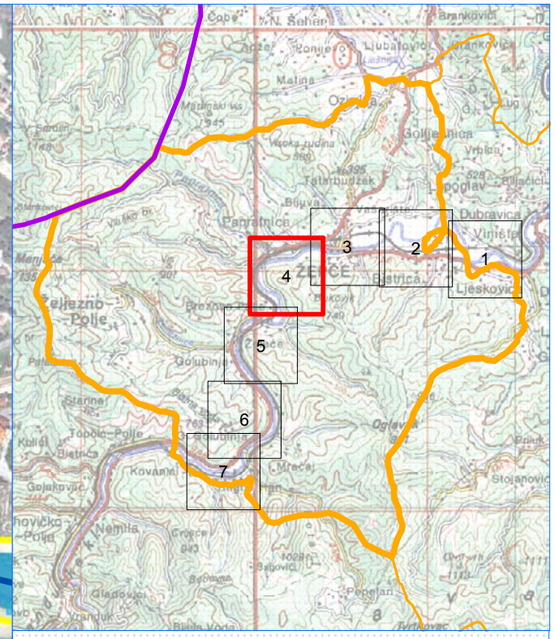

LEGENDA

- Granica Zeničko-dobojskog kantona
- Granica Općina
- Hidrografska mreža vodotoka u slivu (I kategorija)
- Hidrografska mreža vodotoka u slivu (II kategorija)
- Preliminarna procjena poplavnih rizika
- Hidrodinamički model vodotoka II kategorije 1/100
- Hidrodinamički model Bosne 1/100
- Poplave preuzete od Civilne Zastite

0 100 200 400 600 800 m

NARUČILAC: **Zeničko - dobojski Kanton Ministarstvo za poljoprivredu, šumarstvo i vodoprivredu**		BROJ UGOVORA: **05-25-19353-4/13 od 30.12.2013.**
DATUM IZRADE: 17.12.2014.	ODGOVORNI PROJEKTANT: Adnan Topalović, dipl.inž.građ.	PROJEKTANT: Dino Delibašić, dipl.inž.građ.

PROJEKTANT:
INSTITUT ZA HIDROTEHNIKU GRAĐEVINSKOG FAKULTETA U SARAJEVU

PROJEKT:
Kantonalni operativni plan odbrane od poplava

NAZIV PRILOGA:
Detaljan prikaz poplavnog područja u općini Žepče, vodotoci Bosna i Ljubna

MJERILO:	ŠIFRA:		LIST	OD
1:10.000	D–1155	PRILOG BROJ: 8.1	4	7

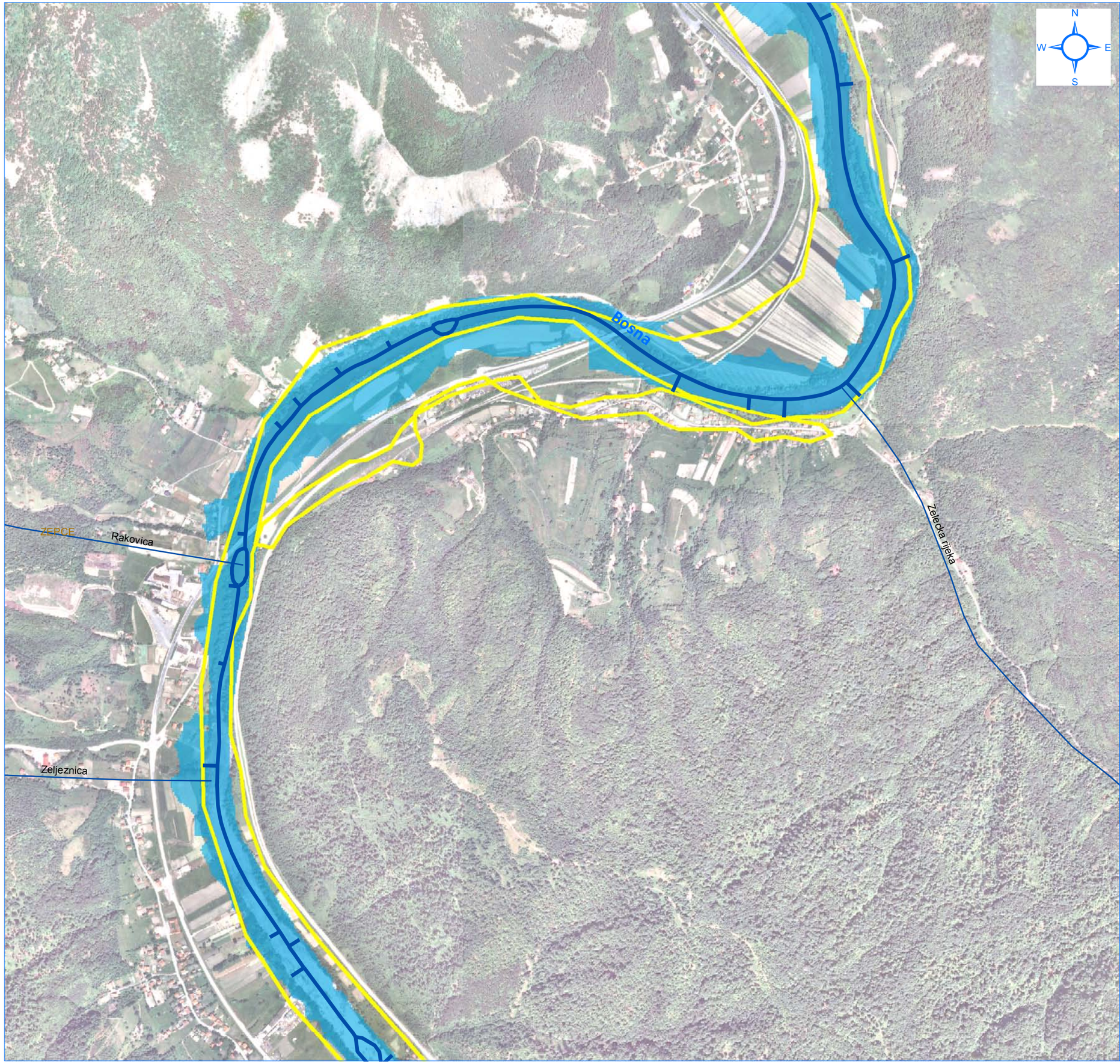

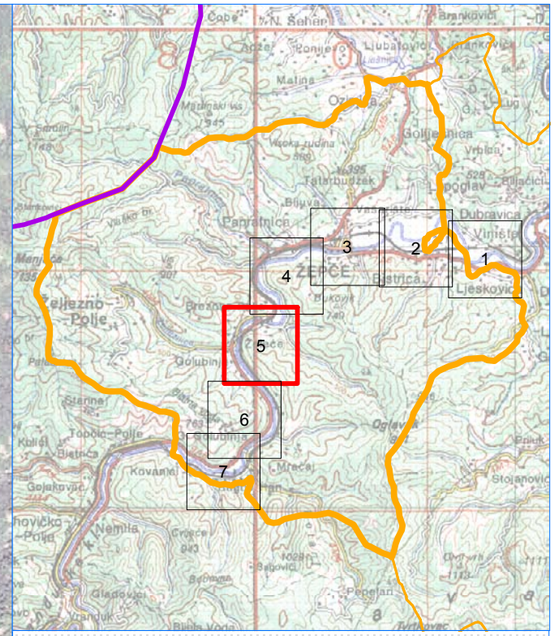

LEGENDA

- Granica Zeničko-dobojskog kantona
- Granica Općina
- Hidrografska mreža vodotoka u slivu (I kategorija)
- Hidrografska mreža vodotoka u slivu (II kategorija)
- Preliminarna procjena poplavnih rizika
- Hidrodinamički model vodotoka II kategorije 1/100
- Hidrodinamički model Bosne 1/100
- Poplave preuzete od Civilne Zastite

0 100 200 400 600 800 m

NARUČILAC: **Zeničko - dobojski Kanton Ministarstvo za poljoprivredu, šumarstvo i vodoprivredu**		BROJ UGOVORA: **05-25-19353-4/13 od 30.12.2013.**
DATUM IZRADE: 17.12.2014.	ODGOVORNI PROJEKTANT: Adnan Topalović, dipl.inž.građ.	PROJEKTANT: Dino Delibašić, dipl.inž.građ.

PROJEKTANT:
INSTITUT ZA HIDROTEHNIKU GRAĐEVINSKOG FAKULTETA U SARAJEVU

PROJEKT:
Kantonalni operativni plan odbrane od poplava

NAZIV PRILOGA:
Detaljan prikaz poplavnog područja u općini Žepče, vodotoci Bosna i Ljubna

MJERILO:	ŠIFRA:		LIST	OD
1:10.000	**D–1155**	PRILOG BROJ: **8.1**	5	7

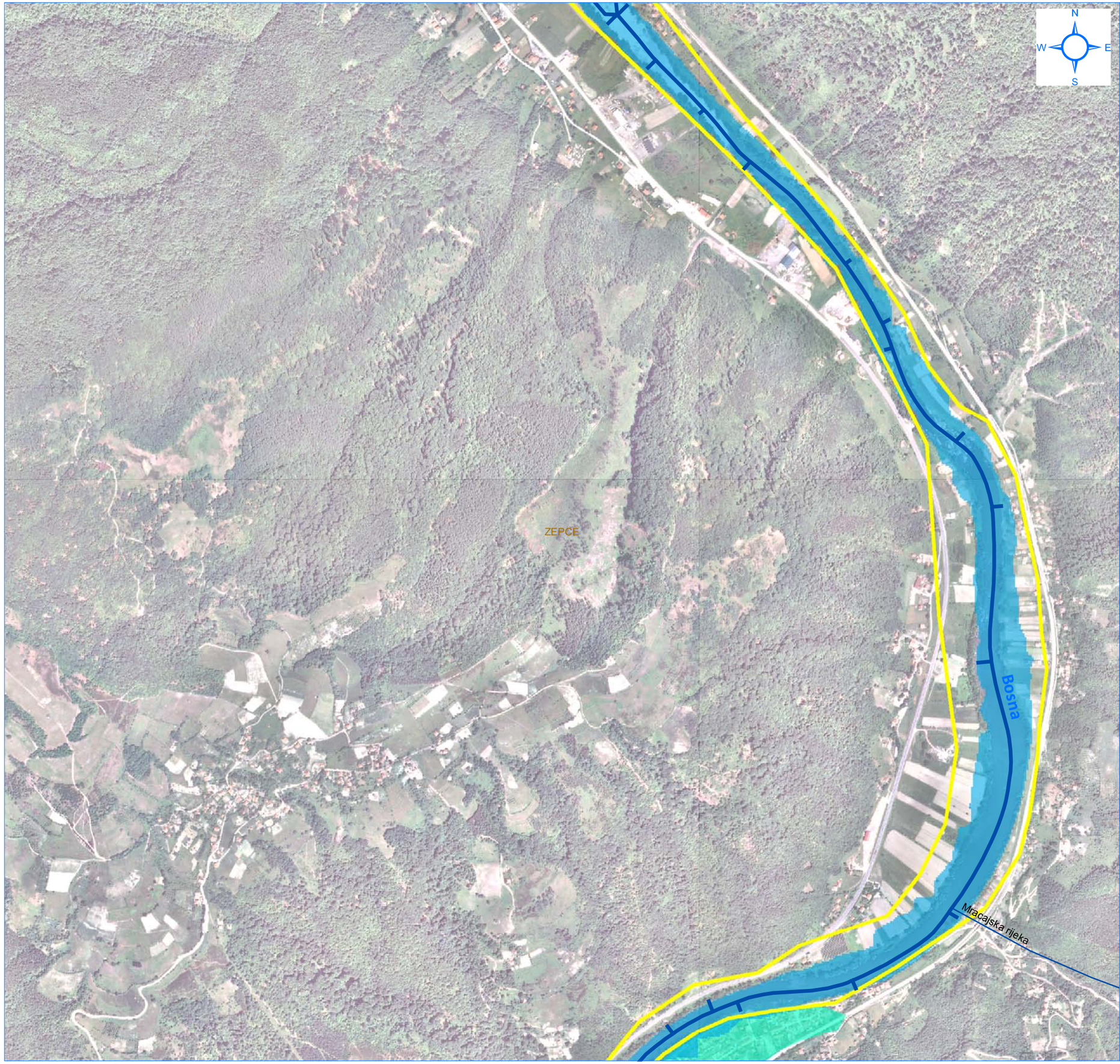

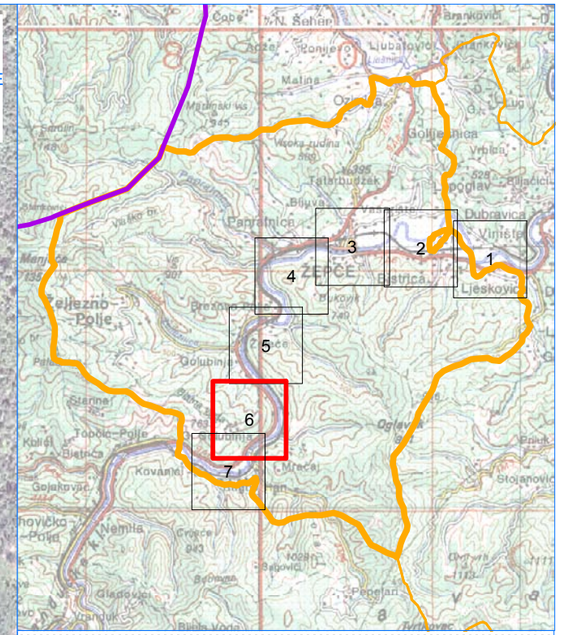

LEGENDA

- Granica Zeničko-dobojskog kantona
- Granica Općina
- Hidrografska mreža vodotoka u slivu (I kategorija)
- Hidrografska mreža vodotoka u slivu (II kategorija)
- Preliminarna procjena poplavnih rizika
- Hidrodinamički model vodotoka II kategorije 1/100
- Hidrodinamički model Bosne 1/100
- Poplave preuzete od Civilne Zastite

m
0 100 200 400 600 800

NARUČILAC: **Zeničko - dobojski Kanton Ministarstvo za poljoprivredu, šumarstvo i vodoprivredu**		BROJ UGOVORA: **05-25-19353-4/13 od 30.12.2013.**
DATUM IZRADE: 17.12.2014.	ODGOVORNI PROJEKTANT: Adnan Topalović, dipl.inž.građ.	PROJEKTANT: Dino Delibašić, dipl.inž.građ.

PROJEKTANT:
INSTITUT ZA HIDROTEHNIKU GRAĐEVINSKOG FAKULTETA U SARAJEVU

PROJEKT:
Kantonalni operativni plan odbrane od poplava

NAZIV PRILOGA:
Detaljan prikaz poplavnog područja u općini Žepče, vodotoci Bosna i Ljubna

MJERILO:	ŠIFRA:		LIST	OD
1:10.000	**D–1155**	PRILOG BROJ: **8.1**	6	7

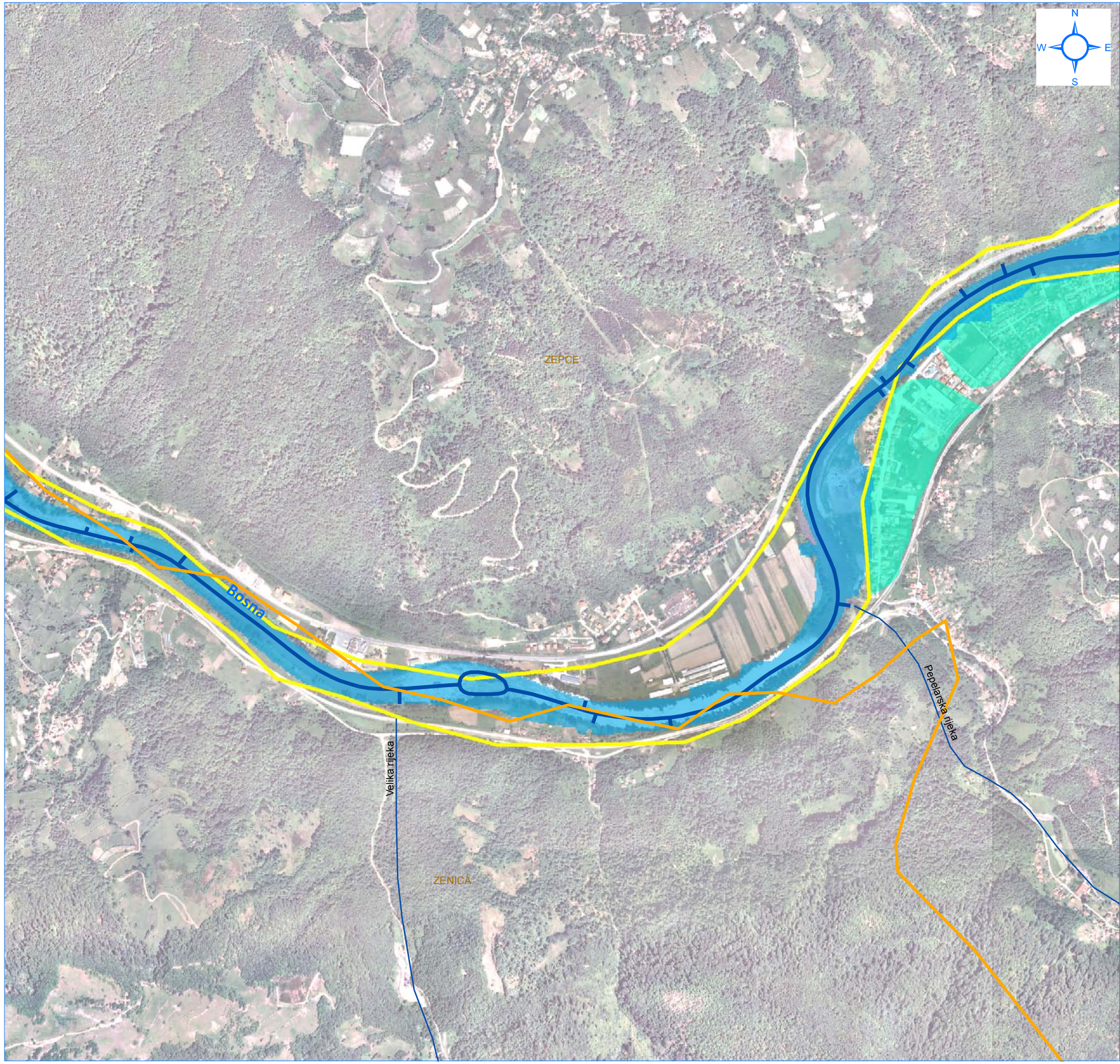

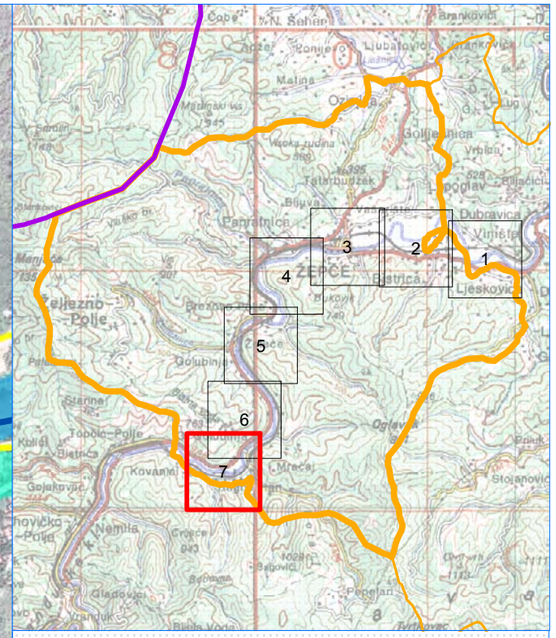

LEGENDA

- Granica Zeničko-dobojskog kantona
- Granica Općina
- Hidrografska mreža vodotoka u slivu (I kategorija)
- Hidrografska mreža vodotoka u slivu (II kategorija)
- Preliminarna procjena poplavnih rizika
- Hidrodinamički model vodotoka II kategorije 1/100
- Hidrodinamički model Bosne 1/100
- Poplave preuzete od Civilne Zastite

m
0 100 200 400 600 800

NARUČILAC: **Zeničko - dobojski Kanton Ministarstvo za poljoprivredu, šumarstvo i vodoprivredu**		BROJ UGOVORA: **05-25-19353-4/13 od 30.12.2013.**
DATUM IZRADE: 17.12.2014.	ODGOVORNI PROJEKTANT: Adnan Topalović, dipl.inž.građ.	PROJEKTANT: Dino Delibašić, dipl.inž.građ.

PROJEKTANT:
INSTITUT ZA HIDROTEHNIKU GRAĐEVINSKOG FAKULTETA U SARAJEVU

PROJEKT:
Kantonalni operativni plan odbrane od poplava

NAZIV PRILOGA:
Detaljan prikaz poplavnog područja u općini Žepče, vodotoci Bosna i Ljubna

MJERILO:	ŠIFRA:		LIST	OD
1:10.000	D–1155	PRILOG BROJ: 8.1	7	7

PRILOG 9

PREGLEDNA SITUACIJA POPLAVNIH PODRUČJA U OPĆINI USORA

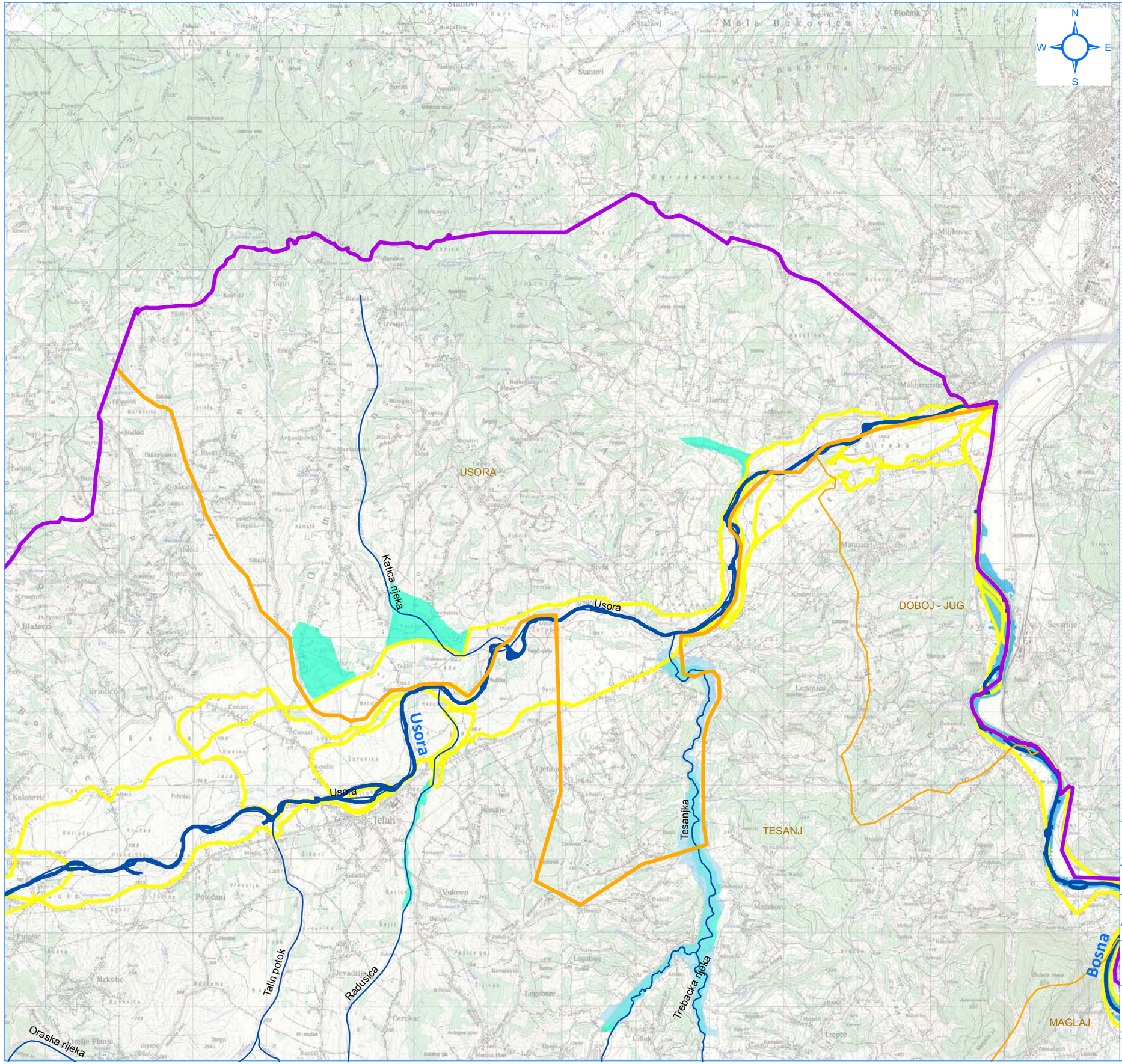

LEGENDA

- Granica Zeničko-dobojskog kantona
- Granica Općina
- Hidrografska mreža vodotoka u slivu (I kategorija)
- Hidrografska mreža vodotoka u slivu (II kategorija)
- Preliminarna procjena poplavnih rizika
- Hidrodinamički model vodotoka II kategorije 1/100
- Hidrodinamički model Bosne 1/100
- Poplave preuzete od Civilne Zastite

km
0 0.25 0.5 1 1.5 2 2.5 3

NARUČILAC: **Zeničko - dobojski Kanton Ministarstvo za poljoprivredu, šumarstvo i vodoprivredu**		BROJ UGOVORA: **05-25-19353-4/13 od 30.12.2013.**
DATUM IZRADE: 17.12.2014.	ODGOVORNI PROJEKTANT: Adnan Topalović, dipl.inž.građ.	PROJEKTANT: Dino Delibašić, dipl.inž.građ.

PROJEKTANT:
INSTITUT ZA HIDROTEHNIKU GRAĐEVINSKOG FAKULTETA U SARAJEVU

PROJEKT:
Kantonalni operativni plan odbrane od poplava

NAZIV PRILOGA:
Pregledna situacija poplavnih područja u Općini Usora

MJERILO:	ŠIFRA:		LIST	OD
1:50.000	**D–1155**	PRILOG BROJ: **9**	1	1

DETALJAN PRIKAZ POPLAVNIH PODRUČJA U OPĆINI USORA

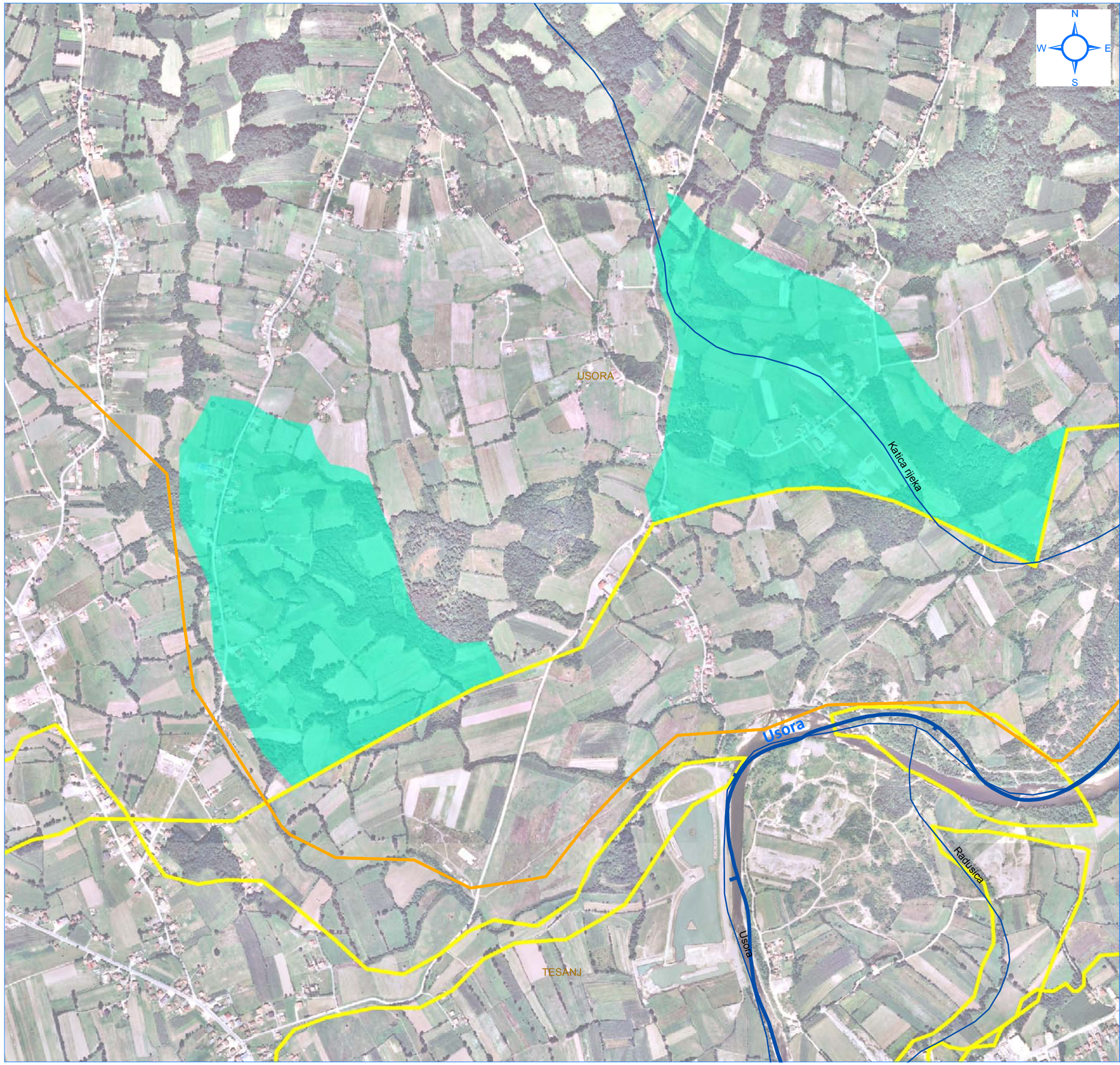

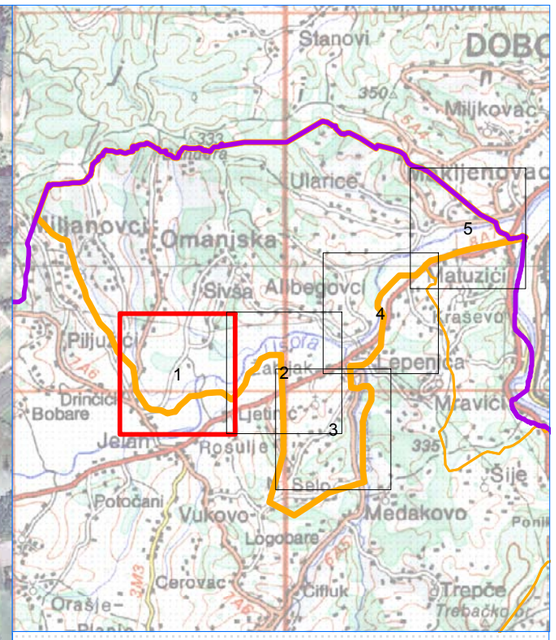

LEGENDA

- Granica Zeničko-dobojskog kantona
- Granica Općina
- Hidrografska mreža vodotoka u slivu (I kategorija)
- Hidrografska mreža vodotoka u slivu (II kategorija)
- Preliminarna procjena poplavnih rizika
- Hidrodinamički model vodotoka II kategorije 1/100
- Hidrodinamički model Bosne 1/100
- Poplave preuzete od Civilne Zastite

0 100 200 400 600 800 m

NARUČILAC: **Zeničko - dobojski Kanton Ministarstvo za poljoprivredu, šumarstvo i vodoprivredu**		BROJ UGOVORA: **05-25-19353-4/13 od 30.12.2013.**
DATUM IZRADE: 17.12.2014.	ODGOVORNI PROJEKTANT: Adnan Topalović, dipl.inž.građ.	PROJEKTANT: Dino Delibašić, dipl.inž.građ.

PROJEKTANT:
INSTITUT ZA HIDROTEHNIKU GRAĐEVINSKOG FAKULTETA U SARAJEVU

PROJEKT:
Kantonalni operativni plan odbrane od poplava

NAZIV PRILOGA:
Detaljan prikaz poplavnog područja u općini Usora, vodotok Usora

MJERILO:	ŠIFRA:		LIST	OD
1:10.000	**D–1155**	PRILOG BROJ: **9.1**	1	5

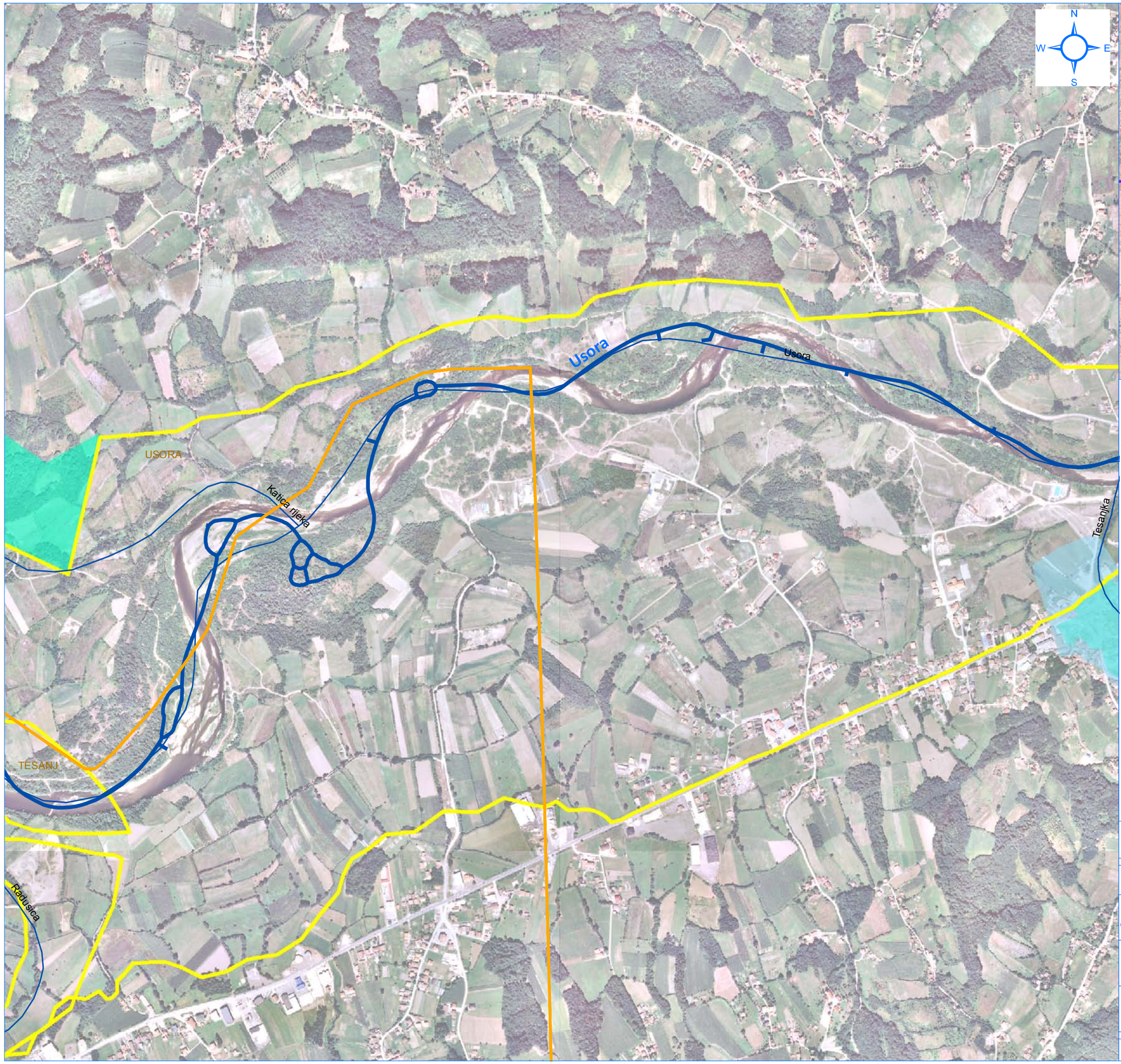

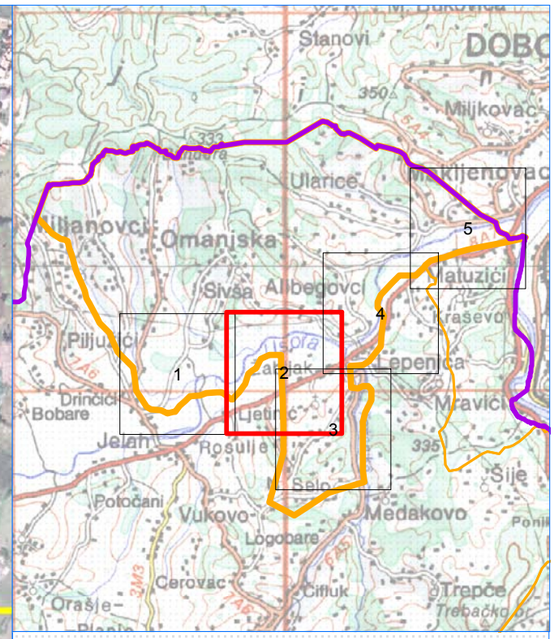

LEGENDA

- Granica Zeničko-dobojskog kantona
- Granica Općina
- Hidrografska mreža vodotoka u slivu (I kategorija)
- Hidrografska mreža vodotoka u slivu (II kategorija)
- Preliminarna procjena poplavnih rizika
- Hidrodinamički model vodotoka II kategorije 1/100
- Hidrodinamički model Bosne 1/100
- Poplave preuzete od Civilne Zastite

m
0 100 200 400 600 800

NARUČILAC: **Zeničko - dobojski Kanton Ministarstvo za poljoprivredu, šumarstvo i vodoprivredu**		BROJ UGOVORA: **05-25-19353-4/13 od 30.12.2013.**
DATUM IZRADE: 17.12.2014.	ODGOVORNI PROJEKTANT: Adnan Topalović, dipl.inž.građ.	PROJEKTANT: Dino Delibašić, dipl.inž.građ.

PROJEKTANT:
INSTITUT ZA HIDROTEHNIKU GRAĐEVINSKOG FAKULTETA U SARAJEVU

PROJEKT:
Kantonalni operativni plan odbrane od poplava

NAZIV PRILOGA:
Detaljan prikaz poplavnog područja u općini Usora, vodotok Usora

MJERILO:	ŠIFRA:		LIST	OD
1:10.000	**D–1155**	PRILOG BROJ: **9.1**	2	5

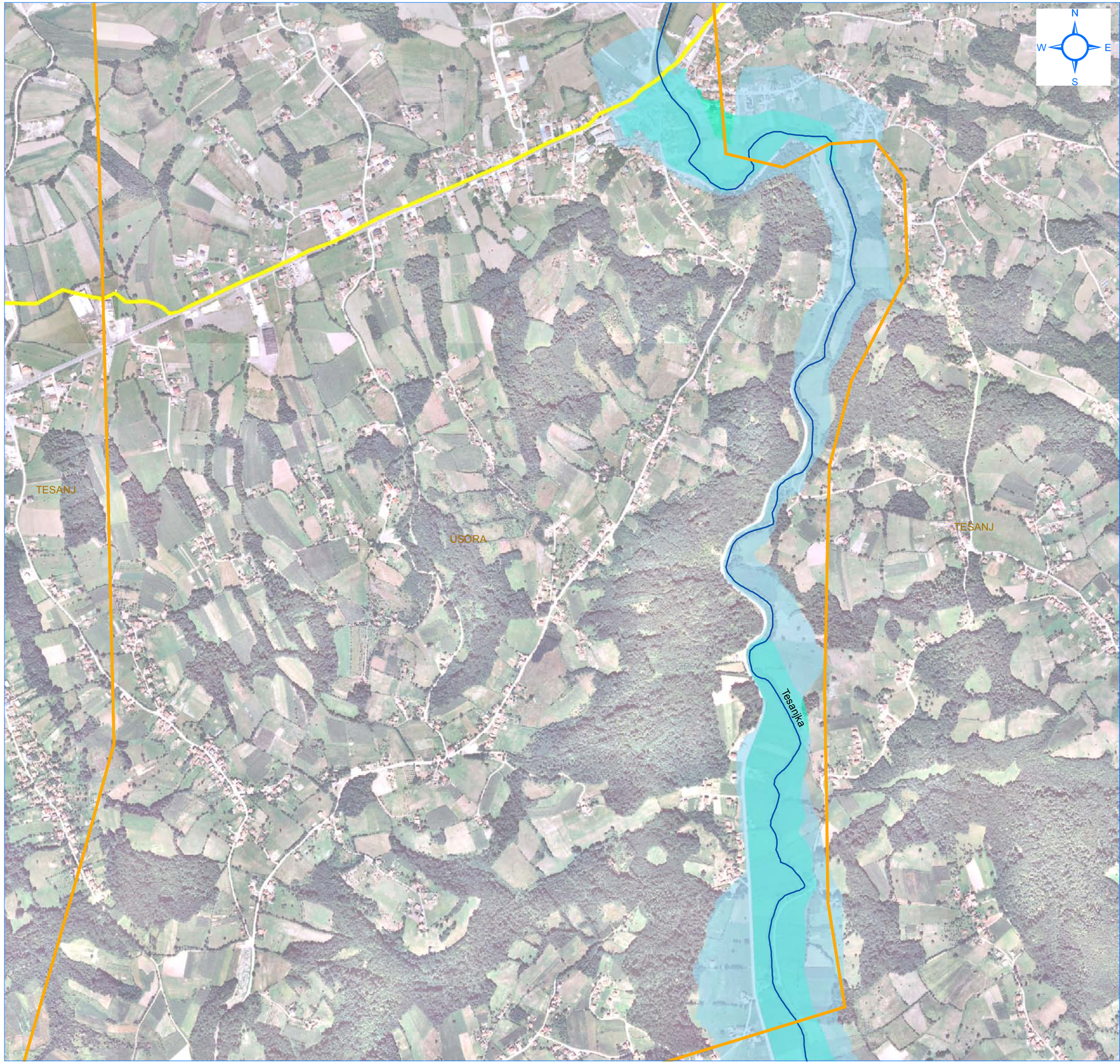

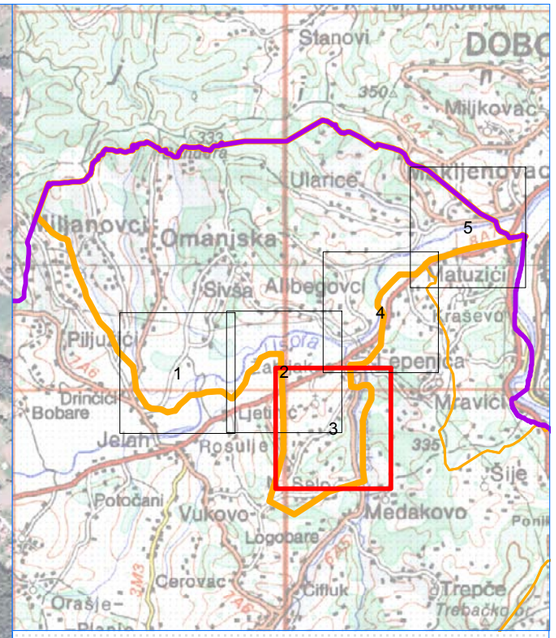

LEGENDA

- Granica Zeničko-dobojskog kantona
- Granica Općina
- Hidrografska mreža vodotoka u slivu (I kategorija)
- Hidrografska mreža vodotoka u slivu (II kategorija)
- Preliminarna procjena poplavnih rizika
- Hidrodinamički model vodotoka II kategorije 1/100
- Hidrodinamički model Bosne 1/100
- Poplave preuzete od Civilne Zastite

0 100 200 400 600 800 m

NARUČILAC: **Zeničko - dobojski Kanton** **Ministarstvo za poljoprivredu, šumarstvo i vodoprivredu**		BROJ UGOVORA: **05-25-19353-4/13 od 30.12.2013.**
DATUM IZRADE: 17.12.2014.	ODGOVORNI PROJEKTANT: Adnan Topalović, dipl.inž.građ.	PROJEKTANT: Dino Delibašić, dipl.inž.građ.

PROJEKTANT:
INSTITUT ZA HIDROTEHNIKU GRAĐEVINSKOG FAKULTETA U SARAJEVU

PROJEKT:
Kantonalni operativni plan odbrane od poplava

NAZIV PRILOGA:
Detaljan prikaz poplavnog područja u općini Usora, vodotok Tešanjka

MJERILO:	ŠIFRA:		LIST	OD
1:10.000	D–1155	PRILOG BROJ: **9.1**	3	5

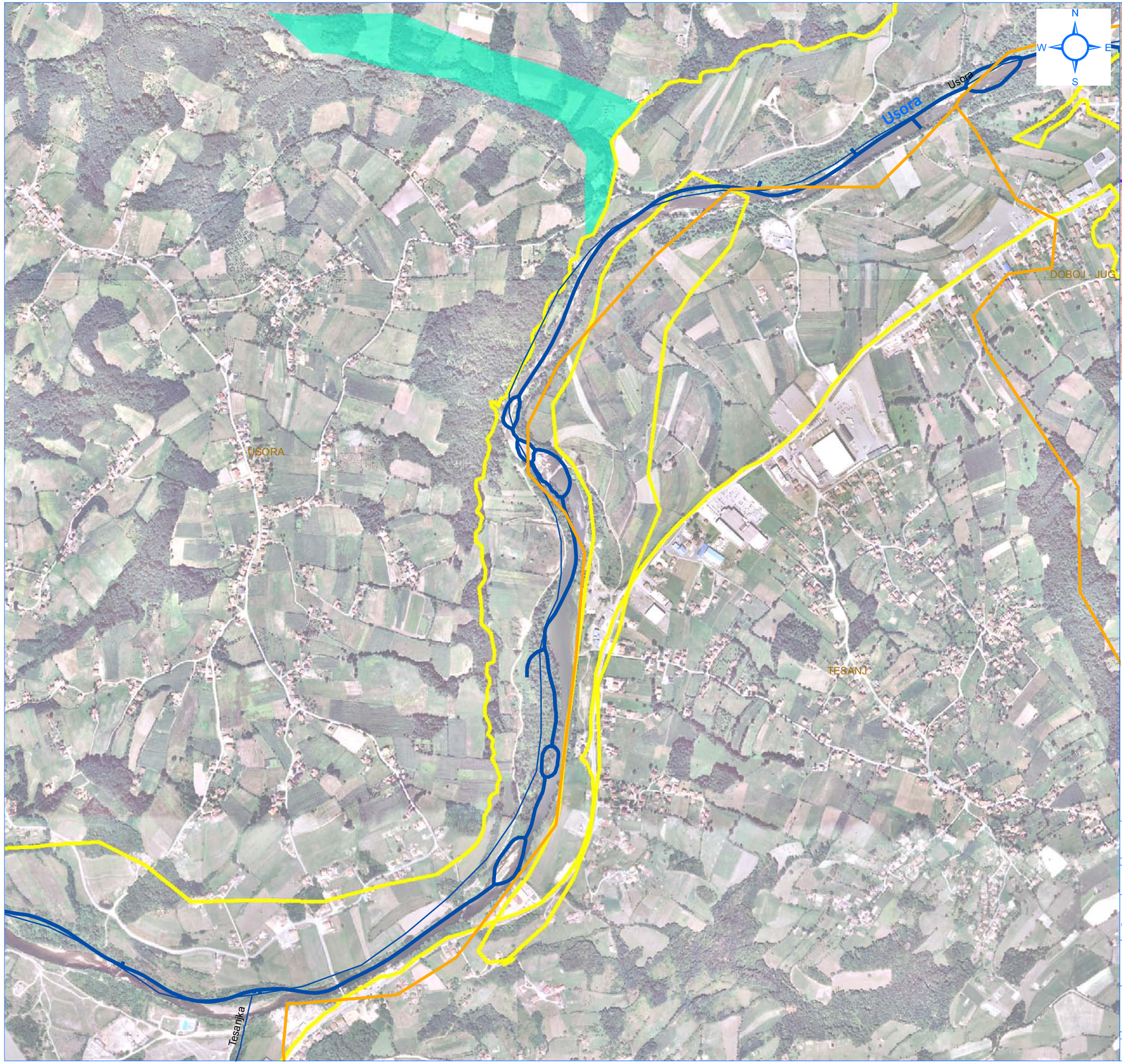

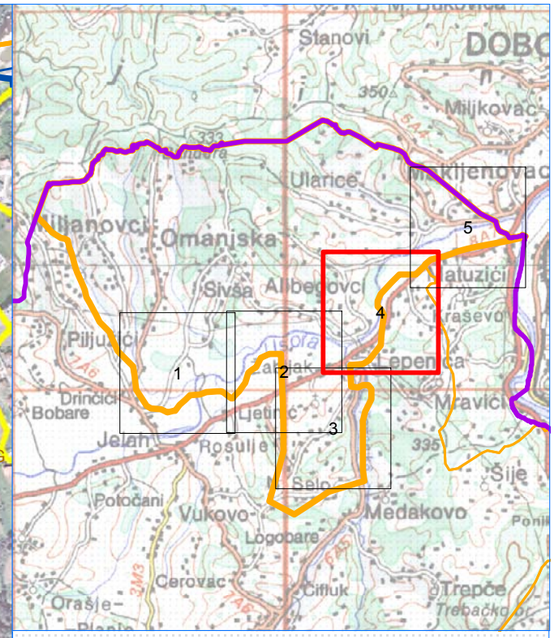

LEGENDA

- Granica Zeničko-dobojskog kantona
- Granica Općina
- Hidrografska mreža vodotoka u slivu (I kategorija)
- Hidrografska mreža vodotoka u slivu (II kategorija)
- Preliminarna procjena poplavnih rizika
- Hidrodinamički model vodotoka II kategorije 1/100
- Hidrodinamički model Bosne 1/100
- Poplave preuzete od Civilne Zastite

0 100 200 400 600 800 m

NARUČILAC: **Zeničko - dobojski Kanton Ministarstvo za poljoprivredu, šumarstvo i vodoprivredu**		BROJ UGOVORA: **05-25-19353-4/13 od 30.12.2013.**
DATUM IZRADE: 17.12.2014.	ODGOVORNI PROJEKTANT: Adnan Topalović, dipl.inž.građ.	PROJEKTANT: Dino Delibašić, dipl.inž.građ.

PROJEKTANT:
INSTITUT ZA HIDROTEHNIKU GRAĐEVINSKOG FAKULTETA U SARAJEVU

PROJEKT:
Kantonalni operativni plan odbrane od poplava

NAZIV PRILOGA:
Detaljan prikaz poplavnog područja u općini Usora, vodotok Usora i Alibegovička rijeka

MJERILO:	ŠIFRA:		LIST	OD
1:10.000	D–1155	PRILOG BROJ: 9.1	4	5

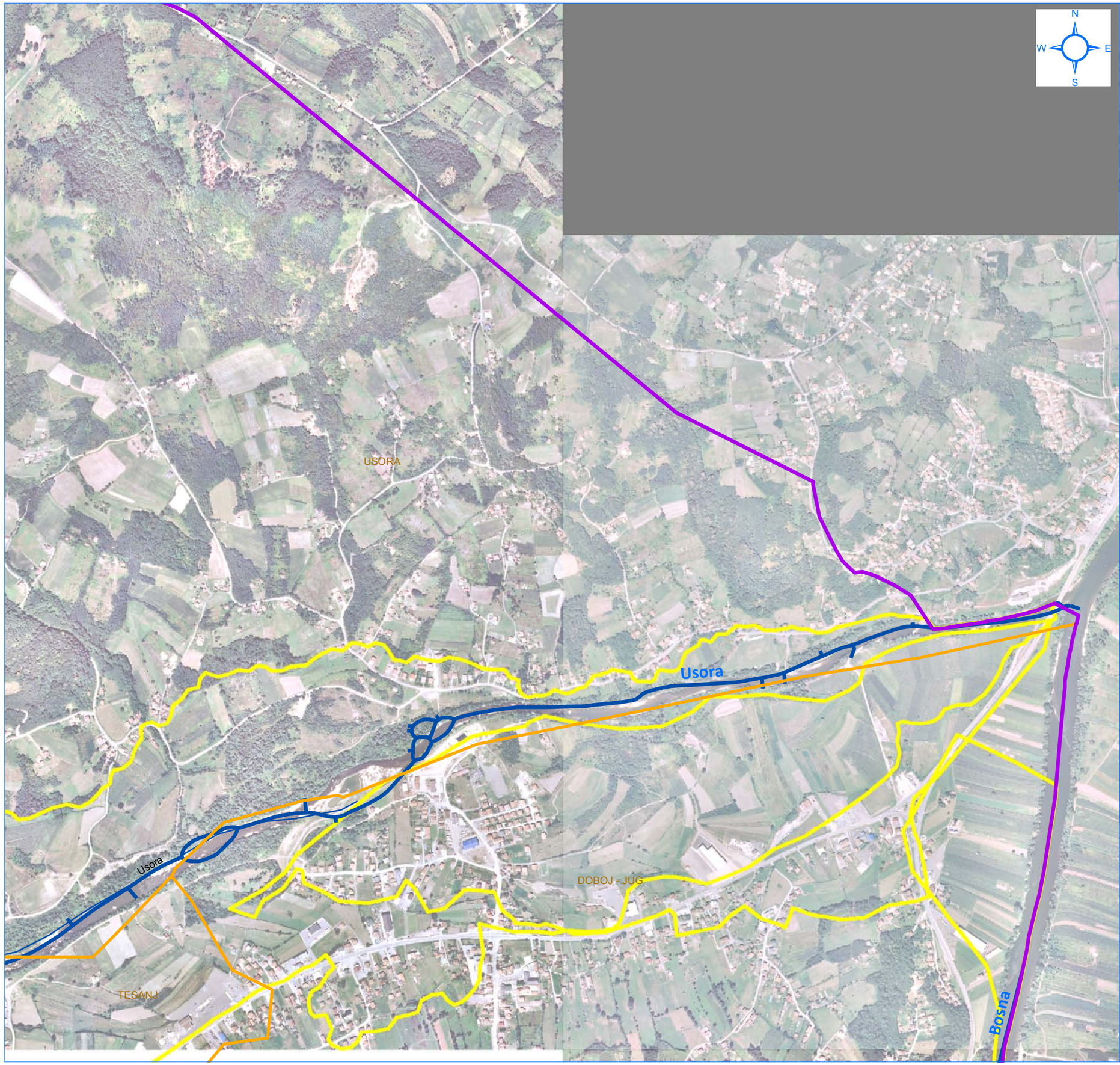

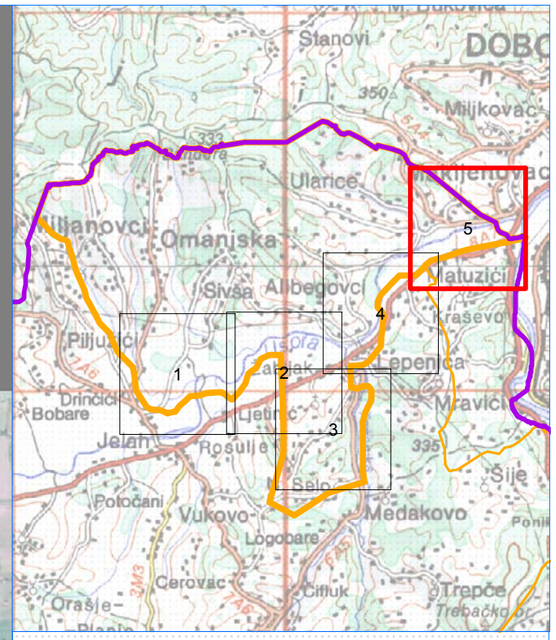

LEGENDA

- Granica Zeničko-dobojskog kantona
- Granica Općina
- Hidrografska mreža vodotoka u slivu (I kategorija)
- Hidrografska mreža vodotoka u slivu (II kategorija)
- Preliminarna procjena poplavnih rizika
- Hidrodinamički model vodotoka II kategorije 1/100
- Hidrodinamički model Bosne 1/100
- Poplave preuzete od Civilne Zastite

0 100 200 400 600 800 m

NARUČILAC: **Zeničko - dobojski Kanton** **Ministarstvo za poljoprivredu, šumarstvo i vodoprivredu**		BROJ UGOVORA: **05-25-19353-4/13 od 30.12.2013.**
DATUM IZRADE: 17.12.2014.	ODGOVORNI PROJEKTANT: Adnan Topalović, dipl.inž.građ.	PROJEKTANT: Dino Delibašić, dipl.inž.građ.

PROJEKTANT:
INSTITUT ZA HIDROTEHNIKU GRAĐEVINSKOG FAKULTETA U SARAJEVU

PROJEKT:
Kantonalni operativni plan odbrane od poplava

NAZIV PRILOGA:
Detaljan prikaz poplavnog područja u općini Usora, vodotok Usora

MJERILO:	ŠIFRA:		LIST	OD
1:10.000	D–1155	PRILOG BROJ: 9.1	5	5

PRILOG 10

PREGLEDNA SITUACIJA POPLAVNIH PODRUČJA U OPĆINI DOBOJ-JUG

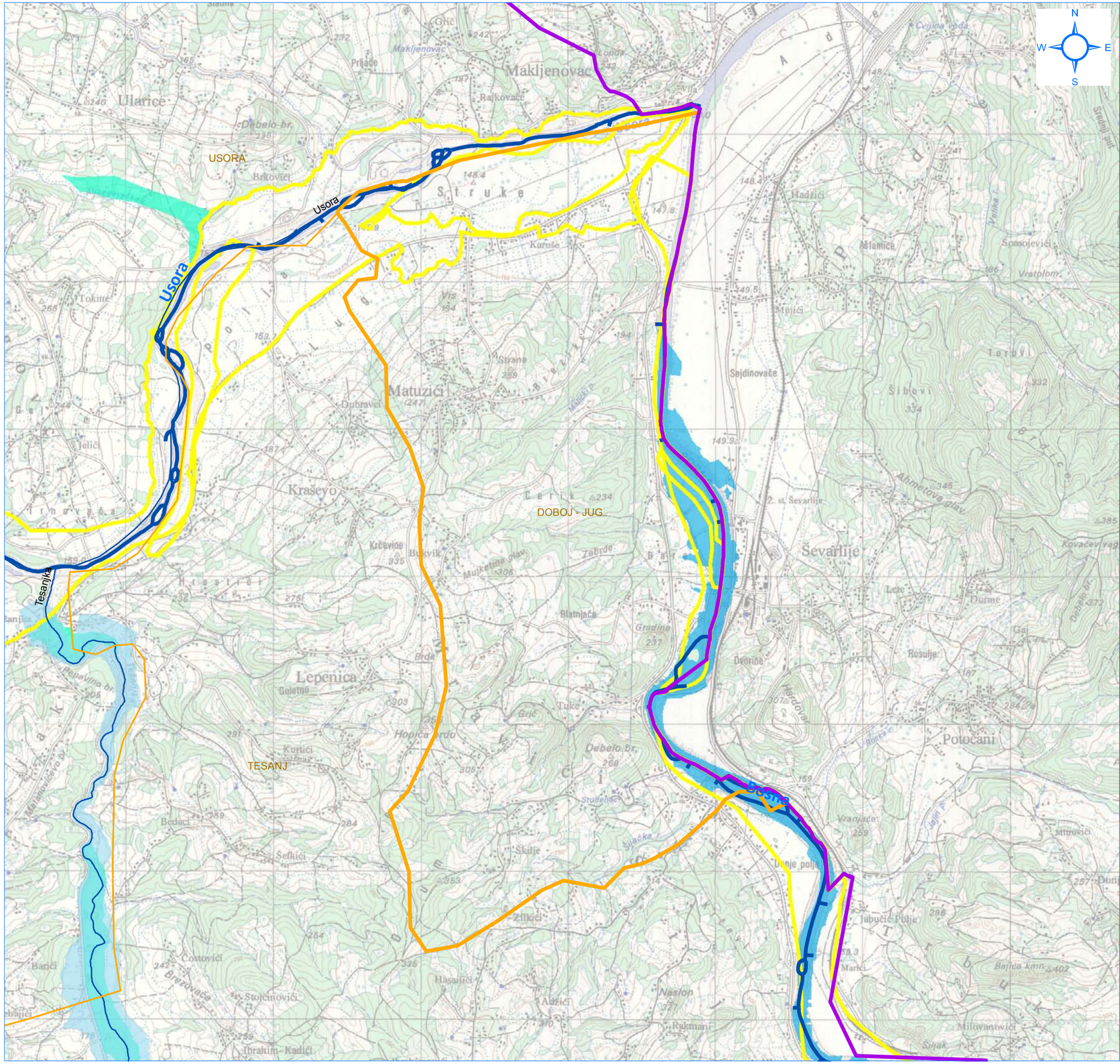

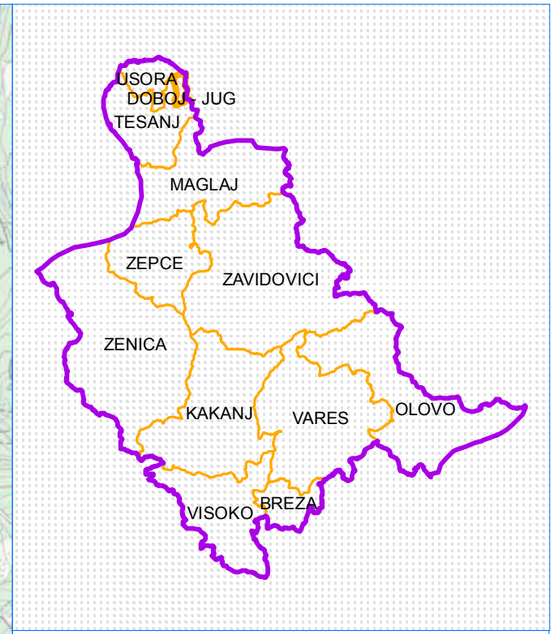

LEGENDA

- Granica Zeničko-dobojskog kantona
- Granica Općina
- Hidrografska mreža vodotoka u slivu (I kategorija)
- Hidrografska mreža vodotoka u slivu (II kategorija)
- Preliminarna procjena poplavnih rizika
- Hidrodinamički model vodotoka II kategorije 1/100
- Hidrodinamički model Bosne 1/100
- Poplave preuzete od Civilne Zastite

0 0.25 0.5 1 1.5 2 km

NARUČILAC: **Zeničko - dobojski Kanton** **Ministarstvo za poljoprivredu, šumarstvo i vodoprivredu**		BROJ UGOVORA: **05-25-19353-4/13 od 30.12.2013.**
DATUM IZRADE: 17.12.2014.	ODGOVORNI PROJEKTANT: Adnan Topalović, dipl.inž.građ.	PROJEKTANT: Dino Delibašić, dipl.inž.građ.

PROJEKTANT:
INSTITUT ZA HIDROTEHNIKU GRAĐEVINSKOG FAKULTETA U SARAJEVU

PROJEKT:
Kantonalni operativni plan odbrane od poplava

NAZIV PRILOGA:
Pregledna situacija poplavnih područja u Općini Doboj-Jug

MJERILO:	ŠIFRA:		LIST	OD
1:25.000	D–1155	PRILOG BROJ: **10**	1	1

PRILOG 10.1.

DETALJAN PRIKAZ POPLAVNIH PODRUČJA U OPĆINI DOBOJ-JUG

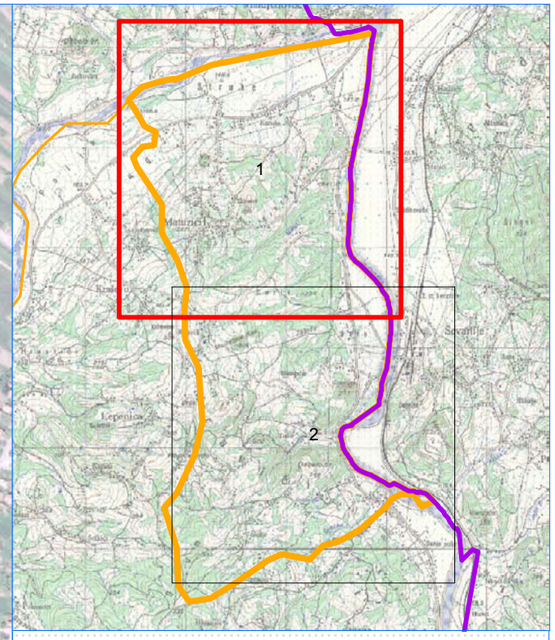

LEGENDA

- Granica Zeničko-dobojskog kantona
- Granica Općina
- Hidrografska mreža vodotoka u slivu (I kategorija)
- Hidrografska mreža vodotoka u slivu (II kategorija)
- Preliminarna procjena poplavnih rizika
- Hidrodinamički model vodotoka II kategorije 1/100
- Hidrodinamički model Bosne 1/100
- Poplave preuzete od Civilne Zastite

0 100 200 400 600 800 m

NARUČILAC: **Zeničko - dobojski Kanton** **Ministarstvo za poljoprivredu, šumarstvo i vodoprivredu**		BROJ UGOVORA: **05-25-19353-4/13 od 30.12.2013.**
DATUM IZRADE: 17.12.2014.	ODGOVORNI PROJEKTANT: Adnan Topalović, dipl.inž.građ.	PROJEKTANT: Dino Delibašić, dipl.inž.građ.

PROJEKTANT:
INSTITUT ZA HIDROTEHNIKU GRAĐEVINSKOG FAKULTETA U SARAJEVU

PROJEKT:
Kantonalni operativni plan odbrane od poplava

NAZIV PRILOGA:
Detaljan prikaz poplavnog područja u općini Doboj-Jug, vodotok Usora i Bosna

MJERILO:	ŠIFRA:		LIST	OD
1:10.000	**D–1155**	PRILOG BROJ: **10.1**	1	2

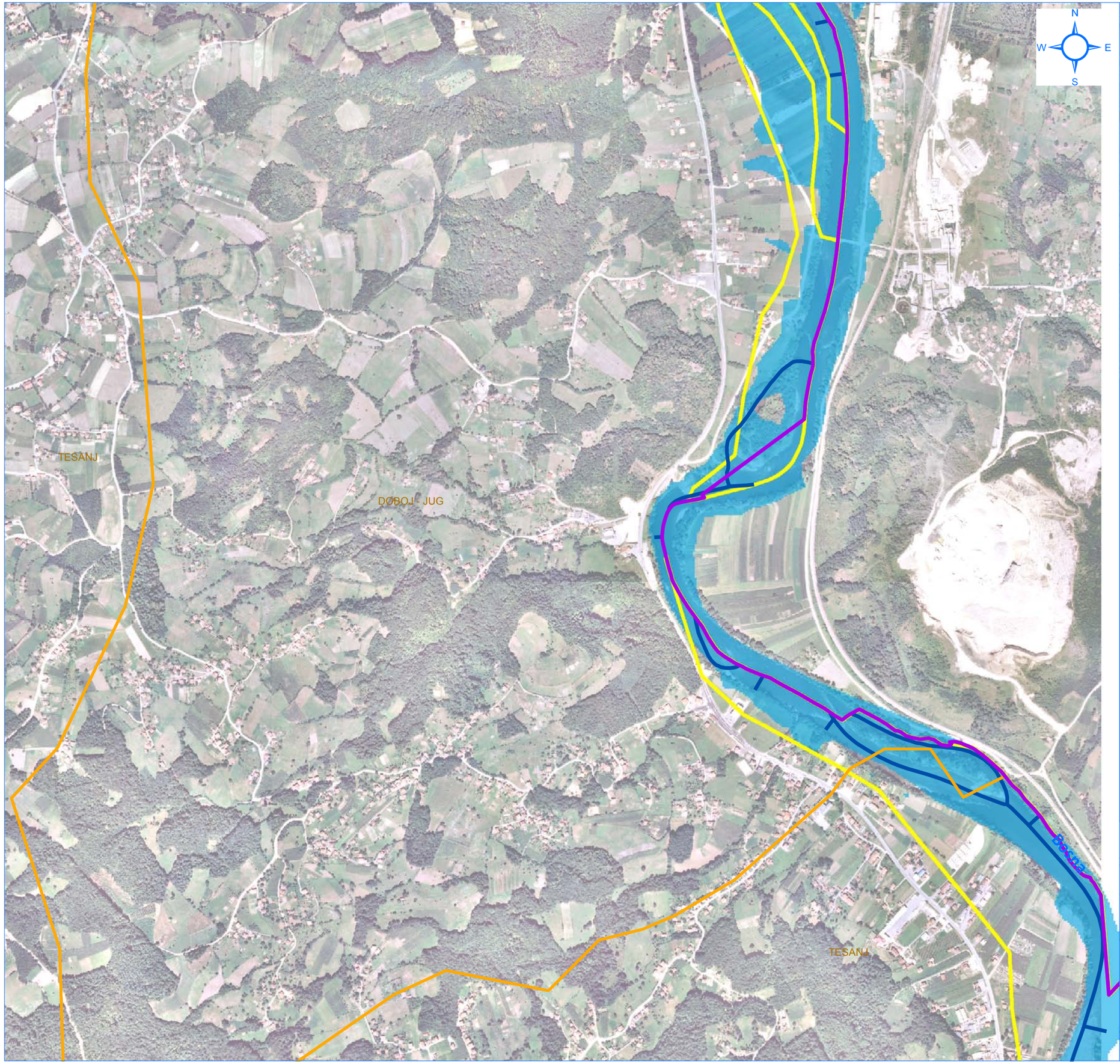

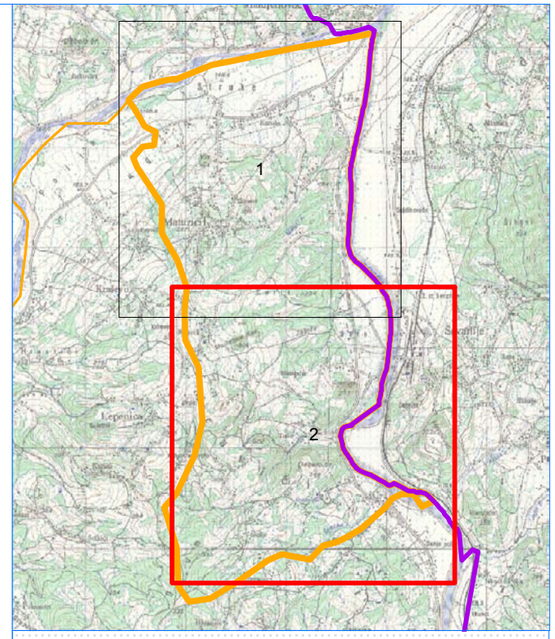

LEGENDA

- Granica Zeničko-dobojskog kantona
- Granica Općina
- Hidrografska mreža vodotoka u slivu (I kategorija)
- Hidrografska mreža vodotoka u slivu (II kategorija)
- Preliminarna procjena poplavnih rizika
- Hidrodinamički model vodotoka II kategorije 1/100
- Hidrodinamički model Bosne 1/100
- Poplave preuzete od Civilne Zastite

0 100 200 400 600 800 m

NARUČILAC: **Zeničko - dobojski Kanton** **Ministarstvo za poljoprivredu, šumarstvo i vodoprivredu**		BROJ UGOVORA: **05-25-19353-4/13 od 30.12.2013.**
DATUM IZRADE: 17.12.2014.	ODGOVORNI PROJEKTANT: Adnan Topalović, dipl.inž.građ.	PROJEKTANT: Dino Delibašić, dipl.inž.građ.

PROJEKTANT:
INSTITUT ZA HIDROTEHNIKU GRAĐEVINSKOG FAKULTETA U SARAJEVU

PROJEKT:
Kantonalni operativni plan odbrane od poplava

NAZIV PRILOGA:
Detaljan prikaz poplavnog područja u općini Doboj-Jug, vodotok Bosna

MJERILO:	ŠIFRA:		LIST	OD
1:10.000	D–1155	PRILOG BROJ: **10.1**	2	2

PRILOG 11

PREGLEDNA SITUACIJA POPLAVNIH PODRUČJA U OPĆINI TEŠANJ

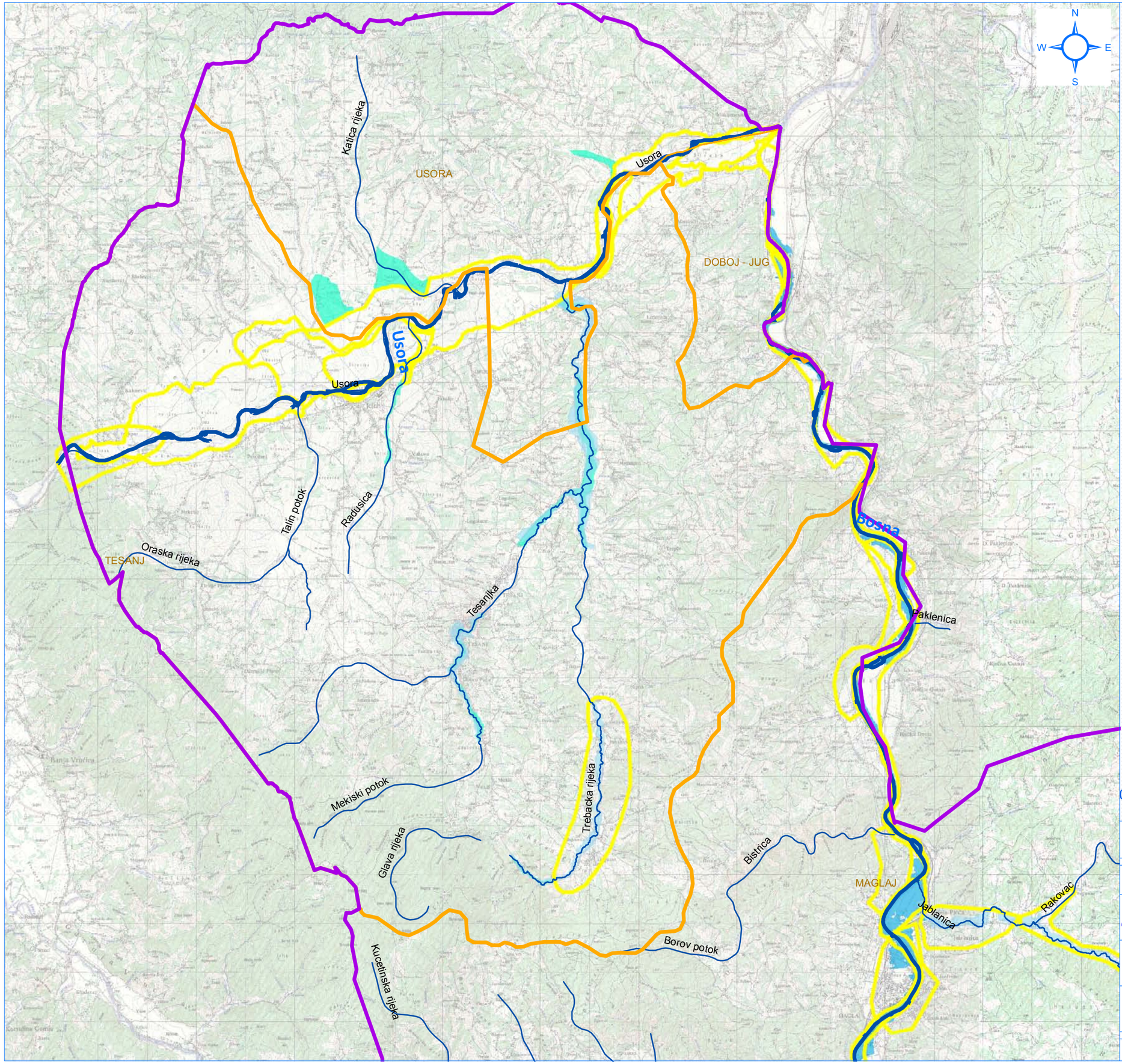

LEGENDA

- Granica Zeničko-dobojskog kantona
- Granica Općina
- Hidrografska mreža vodotoka u slivu (I kategorija)
- Hidrografska mreža vodotoka u slivu (II kategorija)
- Preliminarna procjena poplavnih rizika
- Hidrodinamički model vodotoka II kategorije 1/100
- Hidrodinamički model Bosne 1/100
- Poplave preuzete od Civilne Zastite

km
0 0.5 1 2 3 4 5 6

NARUČILAC: **Zeničko - dobojski Kanton Ministarstvo za poljoprivredu, šumarstvo i vodoprivredu**		BROJ UGOVORA: **05-25-19353-4/13 od 30.12.2013.**
DATUM IZRADE: 17.12.2014.	ODGOVORNI PROJEKTANT: Adnan Topalović, dipl.inž.građ.	PROJEKTANT: Dino Delibašić, dipl.inž.građ.

PROJEKTANT:
INSTITUT ZA HIDROTEHNIKU GRAĐEVINSKOG FAKULTETA U SARAJEVU

PROJEKT:
Kantonalni operativni plan odbrane od poplava

NAZIV PRILOGA:
Pregledna situacija poplavnih područja u Općini Tešanj

MJERILO:	ŠIFRA:		LIST	OD
1:75.000	**D–1155**	PRILOG BROJ: **11**	1	1

PRILOG 11.1.

DETALJAN PRIKAZ POPLAVNIH PODRUČJA U OPĆINI TEŠANJ

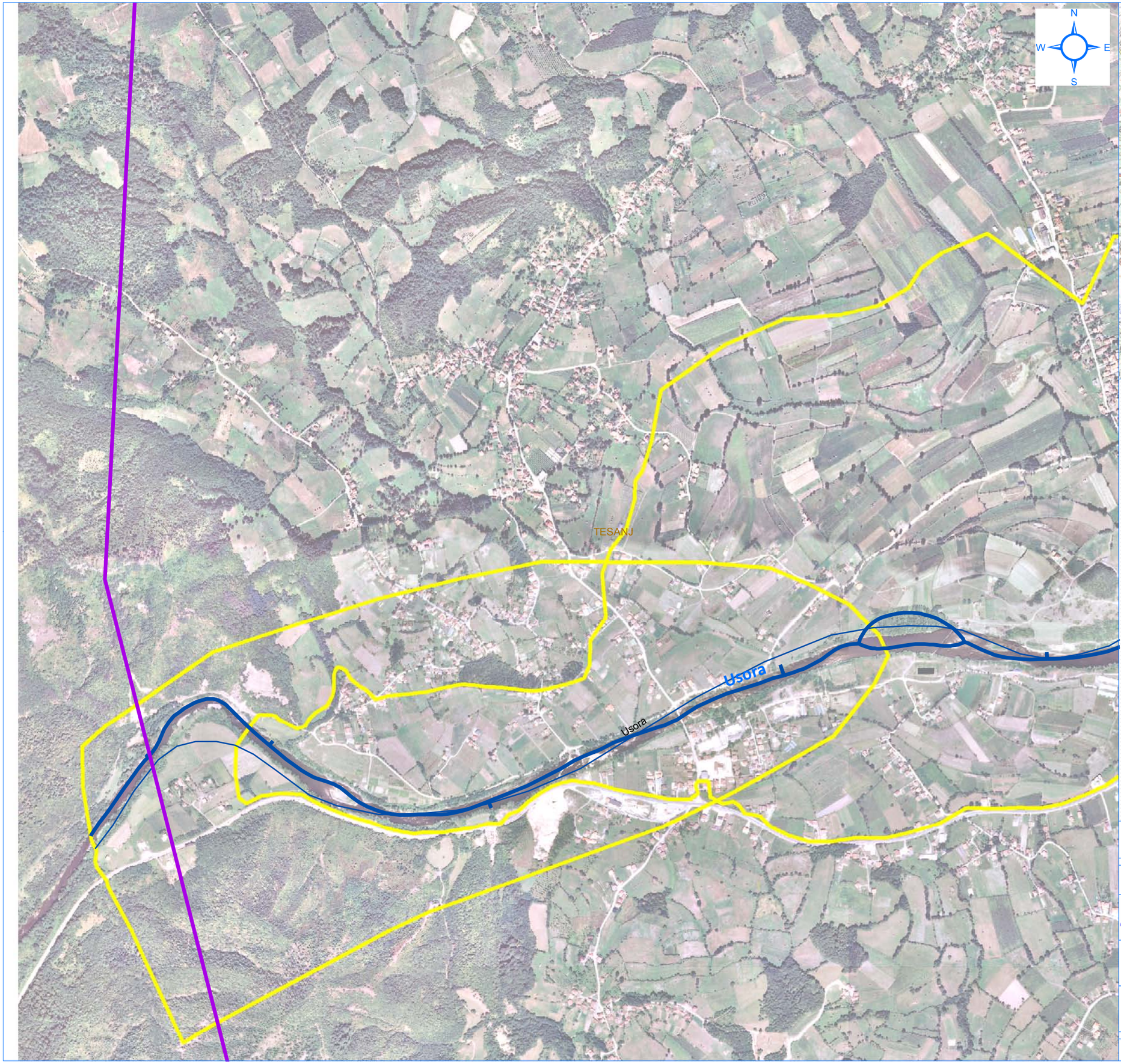

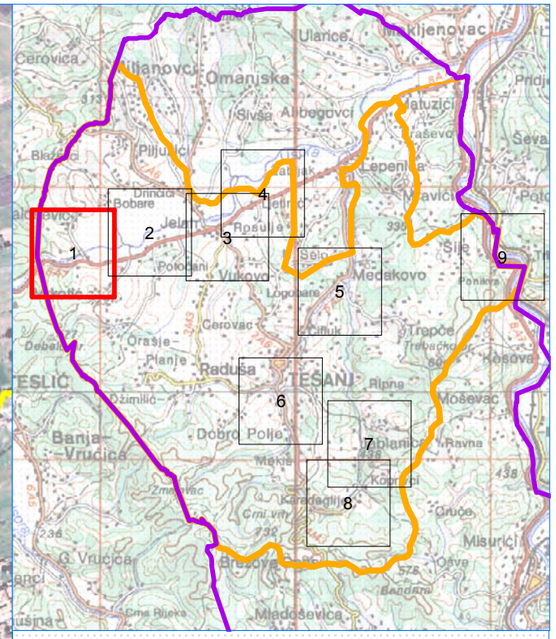

LEGENDA

- Granica Zeničko-dobojskog kantona
- Granica Općina
- Hidrografska mreža vodotoka u slivu (I kategorija)
- Hidrografska mreža vodotoka u slivu (II kategorija)
- Preliminarna procjena poplavnih rizika
- Hidrodinamički model vodotoka II kategorije 1/100
- Hidrodinamički model Bosne 1/100
- Poplave preuzete od Civilne Zastite

0 100 200 400 600 800 m

NARUČILAC: **Zeničko - dobojski Kanton Ministarstvo za poljoprivredu, šumarstvo i vodoprivredu**		BROJ UGOVORA: **05-25-19353-4/13 od 30.12.2013.**
DATUM IZRADE: 17.12.2014.	ODGOVORNI PROJEKTANT: Adnan Topalović, dipl.inž.građ.	PROJEKTANT: Dino Delibašić, dipl.inž.građ.

PROJEKTANT:
INSTITUT ZA HIDROTEHNIKU GRAĐEVINSKOG FAKULTETA U SARAJEVU

PROJEKT:
Kantonalni operativni plan odbrane od poplava

NAZIV PRILOGA:
Detaljan prikaz poplavnog područja u općini Tešanj, vodotok Usora

MJERILO:	ŠIFRA:		LIST	OD
1:10.000	D–1155	PRILOG BROJ: 11.1	1	9

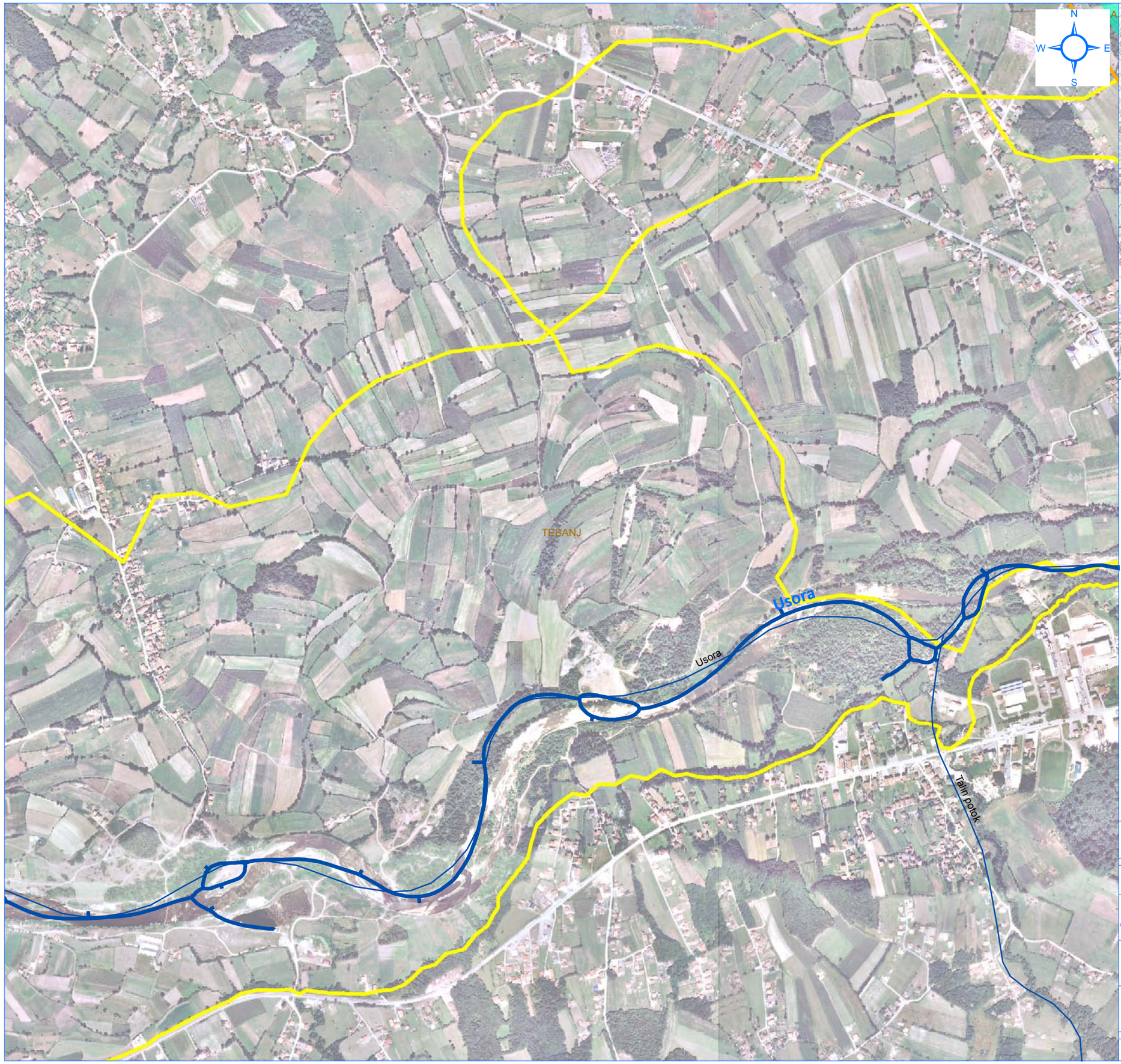

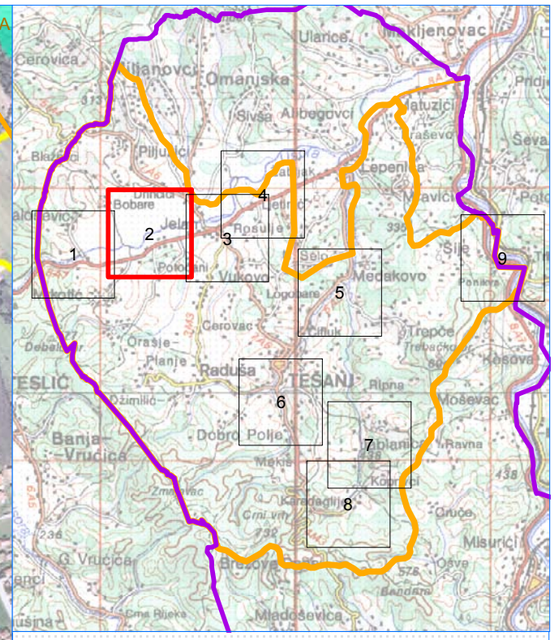

LEGENDA

- Granica Zeničko-dobojskog kantona
- Granica Općina
- Hidrografska mreža vodotoka u slivu (I kategorija)
- Hidrografska mreža vodotoka u slivu (II kategorija)
- Preliminarna procjena poplavnih rizika
- Hidrodinamički model vodotoka II kategorije 1/100
- Hidrodinamički model Bosne 1/100
- Poplave preuzete od Civilne Zastite

0 100 200 400 600 800 m

NARUČILAC: **Zeničko - dobojski Kanton** **Ministarstvo za poljoprivredu, šumarstvo i vodoprivredu**		BROJ UGOVORA: **05-25-19353-4/13 od 30.12.2013.**
DATUM IZRADE: 17.12.2014.	ODGOVORNI PROJEKTANT: Adnan Topalović, dipl.inž.građ.	PROJEKTANT: Dino Delibašić, dipl.inž.građ.

PROJEKTANT:
INSTITUT ZA HIDROTEHNIKU GRAĐEVINSKOG FAKULTETA U SARAJEVU

PROJEKT:
Kantonalni operativni plan odbrane od poplava

NAZIV PRILOGA:
Detaljan prikaz poplavnog područja u općini Tešanj, vodotok Usora

MJERILO:	ŠIFRA:		LIST	OD
1:10.000	D–1155	PRILOG BROJ: **11.1**	2	9

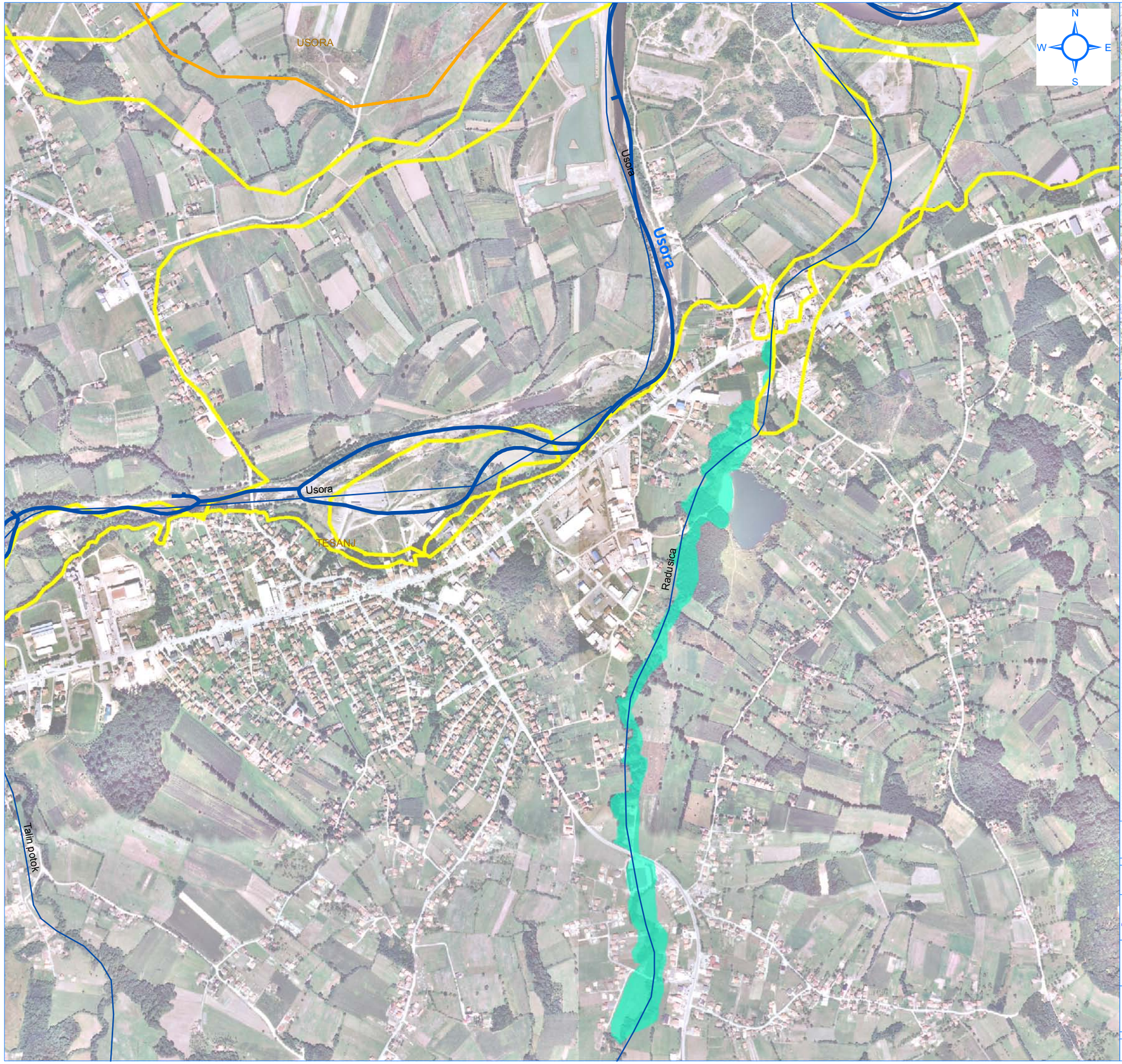

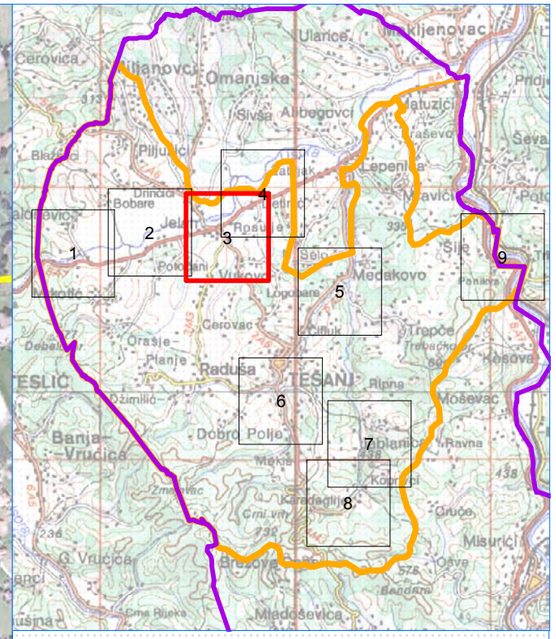

LEGENDA

- Granica Zeničko-dobojskog kantona
- Granica Općina
- Hidrografska mreža vodotoka u slivu (I kategorija)
- Hidrografska mreža vodotoka u slivu (II kategorija)
- Preliminarna procjena poplavnih rizika
- Hidrodinamički model vodotoka II kategorije 1/100
- Hidrodinamički model Bosne 1/100
- Poplave preuzete od Civilne Zastite

0 100 200 400 600 800 m

NARUČILAC: **Zeničko - dobojski Kanton Ministarstvo za poljoprivredu, šumarstvo i vodoprivredu**		BROJ UGOVORA: **05-25-19353-4/13 od 30.12.2013.**
DATUM IZRADE: 17.12.2014.	ODGOVORNI PROJEKTANT: Adnan Topalović, dipl.inž.građ.	PROJEKTANT: Dino Delibašić, dipl.inž.građ.

PROJEKTANT:
INSTITUT ZA HIDROTEHNIKU GRAĐEVINSKOG FAKULTETA U SARAJEVU

PROJEKT:
Kantonalni operativni plan odbrane od poplava

NAZIV PRILOGA:
Detaljan prikaz poplavnog područja u općini Tešanj, vodotok Usora i Radušica

MJERILO:	ŠIFRA:		LIST	OD
1:10.000	**D–1155**	PRILOG BROJ: **11.1**	3	9

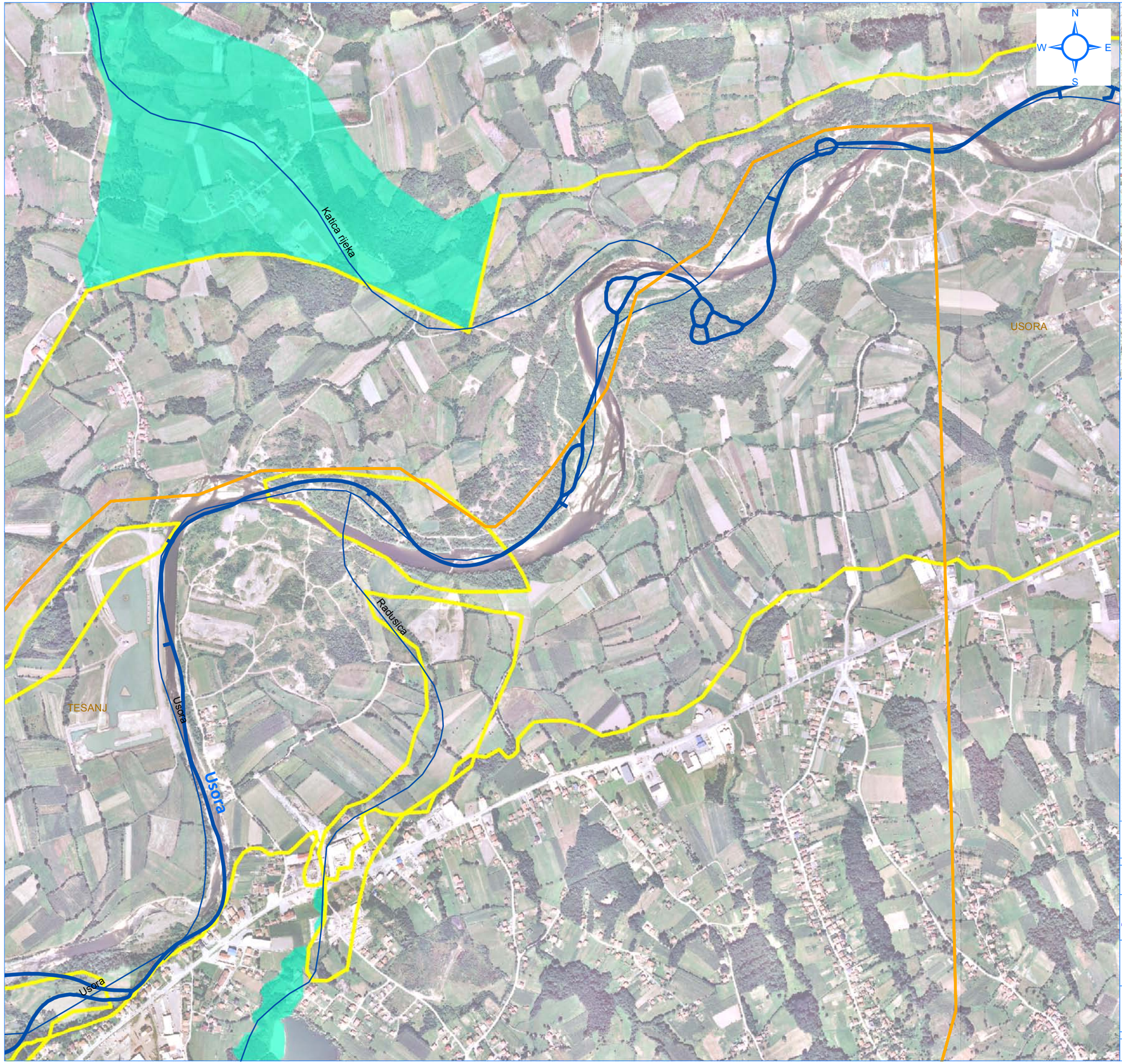

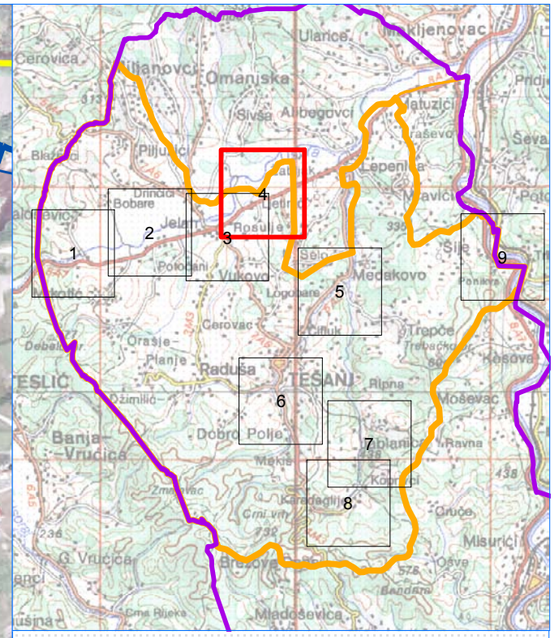

LEGENDA

- Granica Zeničko-dobojskog kantona
- Granica Općina
- Hidrografska mreža vodotoka u slivu (I kategorija)
- Hidrografska mreža vodotoka u slivu (II kategorija)
- Preliminarna procjena poplavnih rizika
- Hidrodinamički model vodotoka II kategorije 1/100
- Hidrodinamički model Bosne 1/100
- Poplave preuzete od Civilne Zastite

0 100 200 400 600 800 m

NARUČILAC: **Zeničko - dobojski Kanton** **Ministarstvo za poljoprivredu, šumarstvo i vodoprivredu**		BROJ UGOVORA: **05-25-19353-4/13 od 30.12.2013.**
DATUM IZRADE: 17.12.2014.	ODGOVORNI PROJEKTANT: Adnan Topalović, dipl.inž.građ.	PROJEKTANT: Dino Delibašić, dipl.inž.građ.

PROJEKTANT:
INSTITUT ZA HIDROTEHNIKU GRAĐEVINSKOG FAKULTETA U SARAJEVU

PROJEKT:
Kantonalni operativni plan odbrane od poplava

NAZIV PRILOGA:
Detaljan prikaz poplavnog područja u općini Tešanj, vodotok Usora i Radušica i Katića rijeka

MJERILO:	ŠIFRA:		LIST	OD
1:10.000	D–1155	PRILOG BROJ: **11.1**	4	9

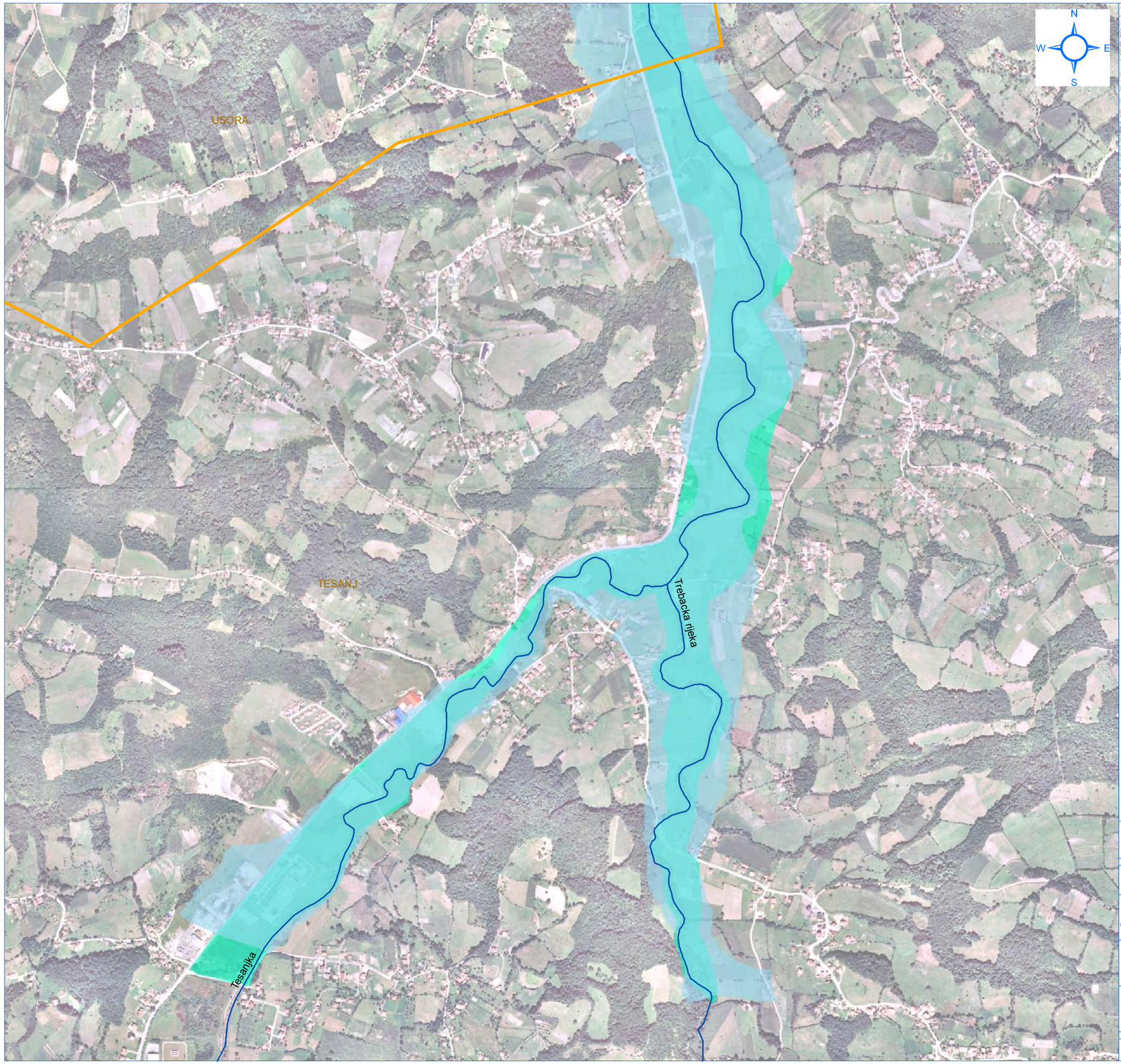

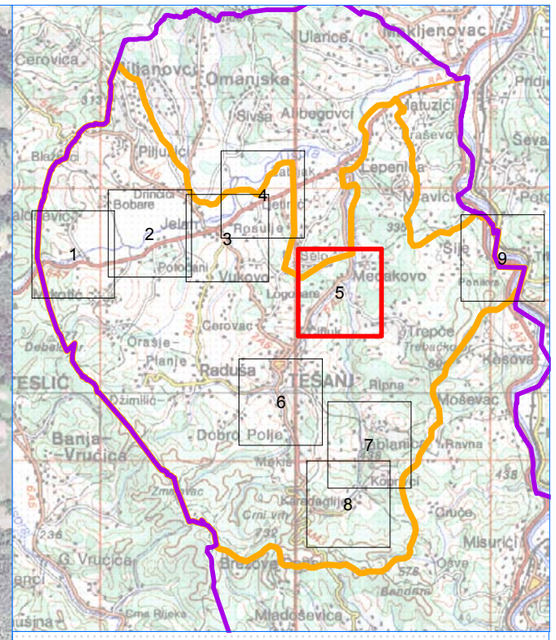

LEGENDA

- Granica Zeničko-dobojskog kantona
- Granica Općina
- Hidrografska mreža vodotoka u slivu (I kategorija)
- Hidrografska mreža vodotoka u slivu (II kategorija)
- Preliminarna procjena poplavnih rizika
- Hidrodinamički model vodotoka II kategorije 1/100
- Hidrodinamički model Bosne 1/100
- Poplave preuzete od Civilne Zastite

0 100 200 400 600 800 m

NARUČILAC: **Zeničko - dobojski Kanton Ministarstvo za poljoprivredu, šumarstvo i vodoprivredu**		BROJ UGOVORA: **05-25-19353-4/13 od 30.12.2013.**
DATUM IZRADE: 17.12.2014.	ODGOVORNI PROJEKTANT: Adnan Topalović, dipl.inž.građ.	PROJEKTANT: Dino Delibašić, dipl.inž.građ.

PROJEKTANT:
INSTITUT ZA HIDROTEHNIKU GRAĐEVINSKOG FAKULTETA U SARAJEVU

PROJEKT:
Kantonalni operativni plan odbrane od poplava

NAZIV PRILOGA:
Detaljan prikaz poplavnog područja u općini Tešanj, vodotok Tešanjka i Trebačka

MJERILO:	ŠIFRA:		LIST	OD
1:10.000	**D–1155**	PRILOG BROJ: **11.1**	5	9

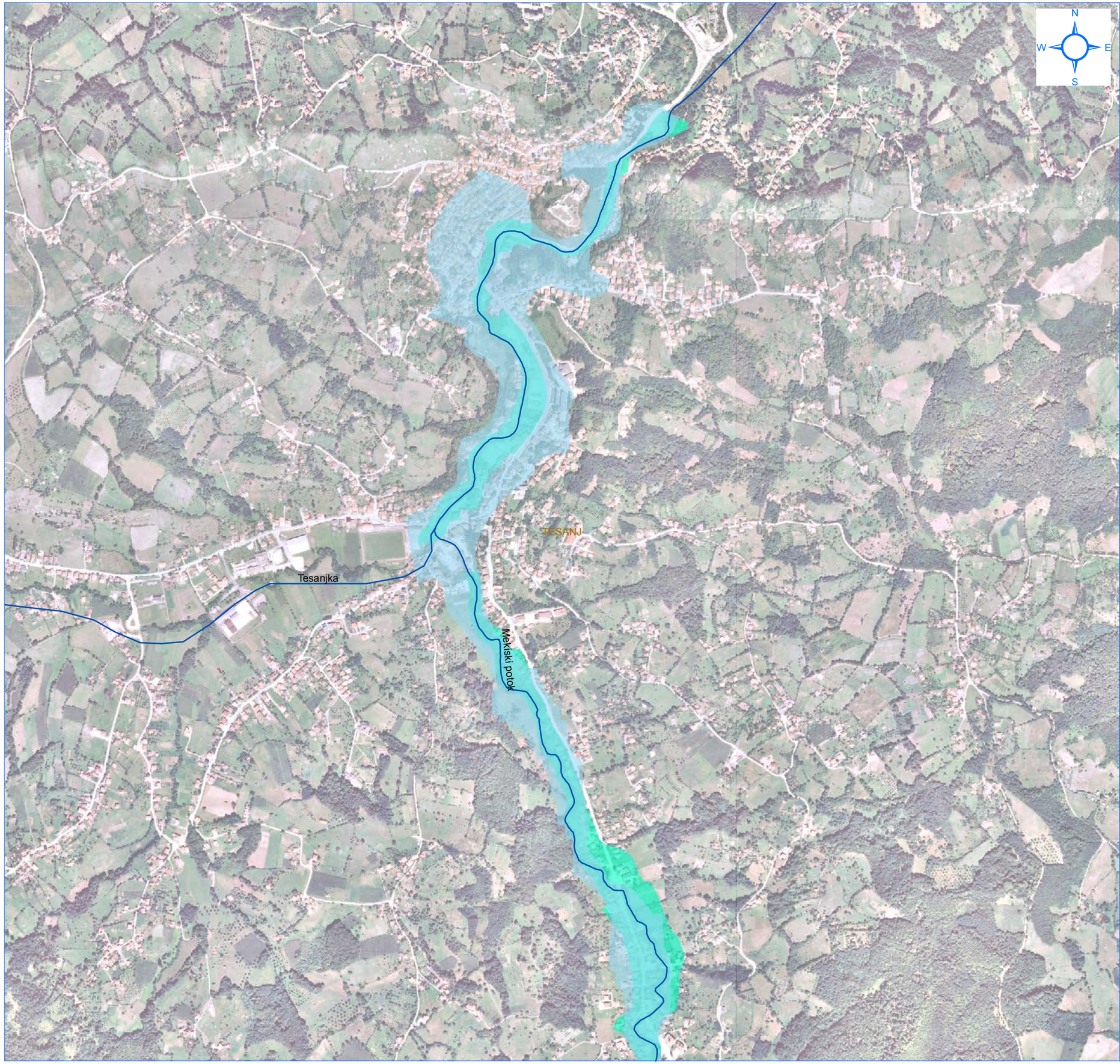

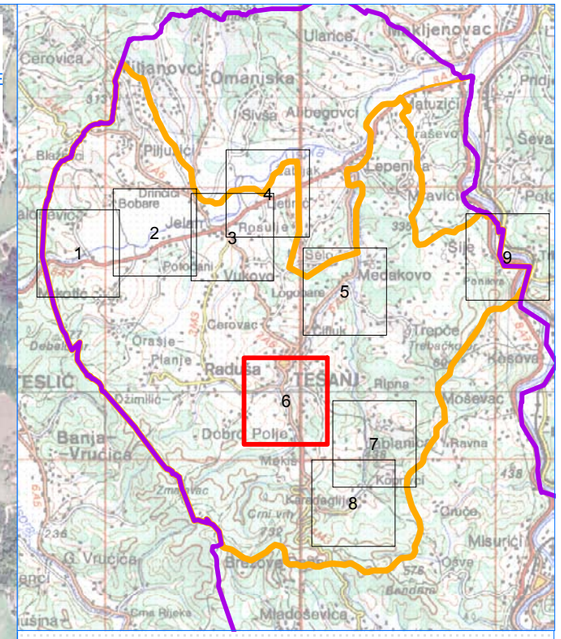

LEGENDA

- Granica Zeničko-dobojskog kantona
- Granica Općina
- Hidrografska mreža vodotoka u slivu (I kategorija)
- Hidrografska mreža vodotoka u slivu (II kategorija)
- Preliminarna procjena poplavnih rizika
- Hidrodinamički model vodotoka II kategorije 1/100
- Hidrodinamički model Bosne 1/100
- Poplave preuzete od Civilne Zastite

0 100 200 400 600 800 m

NARUČILAC: **Zeničko - dobojski Kanton** **Ministarstvo za poljoprivredu, šumarstvo i vodoprivredu**		BROJ UGOVORA: **05-25-19353-4/13 od 30.12.2013.**
DATUM IZRADE: 17.12.2014.	ODGOVORNI PROJEKTANT: Adnan Topalović, dipl.inž.građ.	PROJEKTANT: Dino Delibašić, dipl.inž.građ.

PROJEKTANT:
INSTITUT ZA HIDROTEHNIKU GRAĐEVINSKOG FAKULTETA U SARAJEVU

PROJEKT:
Kantonalni operativni plan odbrane od poplava

NAZIV PRILOGA:
Detaljan prikaz poplavnog područja u općini Tešanj, vodotok Tešanjka i Mekiški potok

MJERILO:	ŠIFRA:		LIST	OD
1:10.000	**D–1155**	PRILOG BROJ: **11.1**	6	9

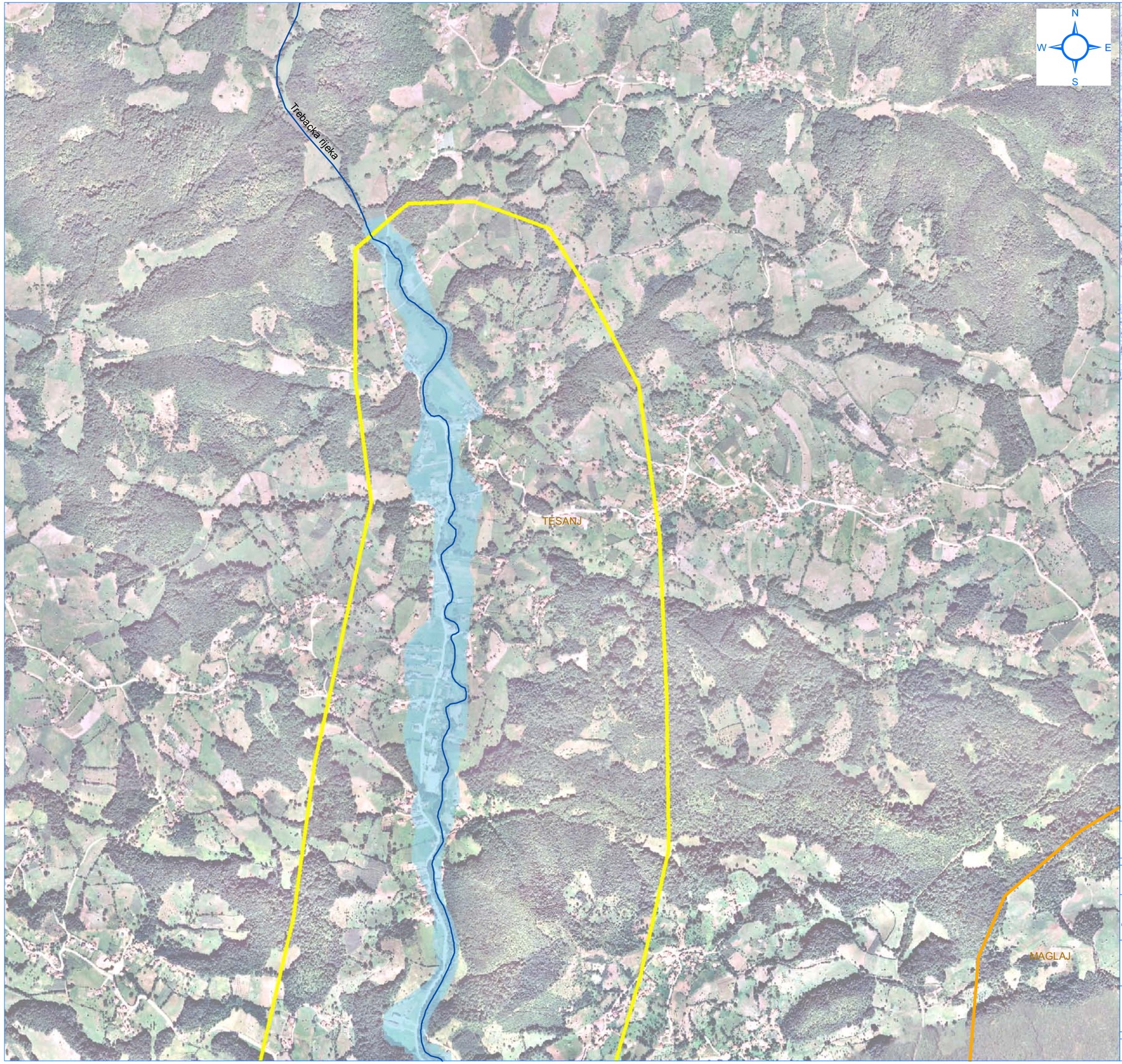

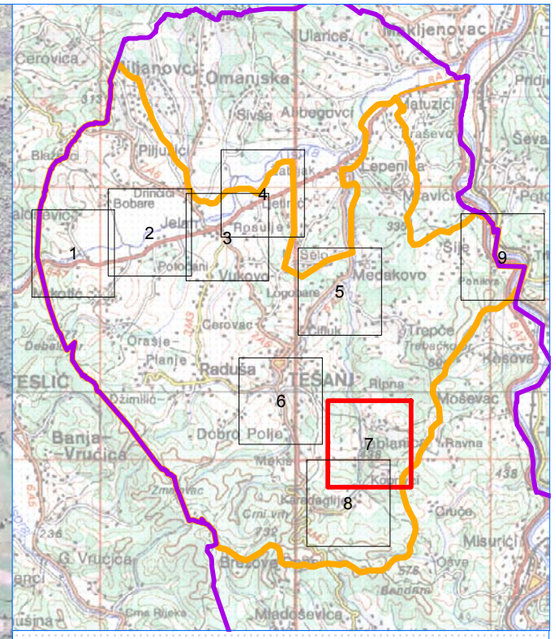

LEGENDA

- Granica Zeničko-dobojskog kantona
- Granica Općina
- Hidrografska mreža vodotoka u slivu (I kategorija)
- Hidrografska mreža vodotoka u slivu (II kategorija)
- Preliminarna procjena poplavnih rizika
- Hidrodinamički model vodotoka II kategorije 1/100
- Hidrodinamički model Bosne 1/100
- Poplave preuzete od Civilne Zastite

0 100 200 400 600 800 m

NARUČILAC: **Zeničko - dobojski Kanton** **Ministarstvo za poljoprivredu, šumarstvo i vodoprivredu**		BROJ UGOVORA: **05-25-19353-4/13 od 30.12.2013.**
DATUM IZRADE: 17.12.2014.	ODGOVORNI PROJEKTANT: Adnan Topalović, dipl.inž.građ.	PROJEKTANT: Dino Delibašić, dipl.inž.građ.

PROJEKTANT:
INSTITUT ZA HIDROTEHNIKU GRAĐEVINSKOG FAKULTETA U SARAJEVU

PROJEKT:
Kantonalni operativni plan odbrane od poplava

NAZIV PRILOGA:
Detaljan prikaz poplavnog područja u općini Tešanj, vodotok Trebačka rijeka

MJERILO:	ŠIFRA:		LIST	OD
1:10.000	**D–1155**	PRILOG BROJ: **11.1**	7	9

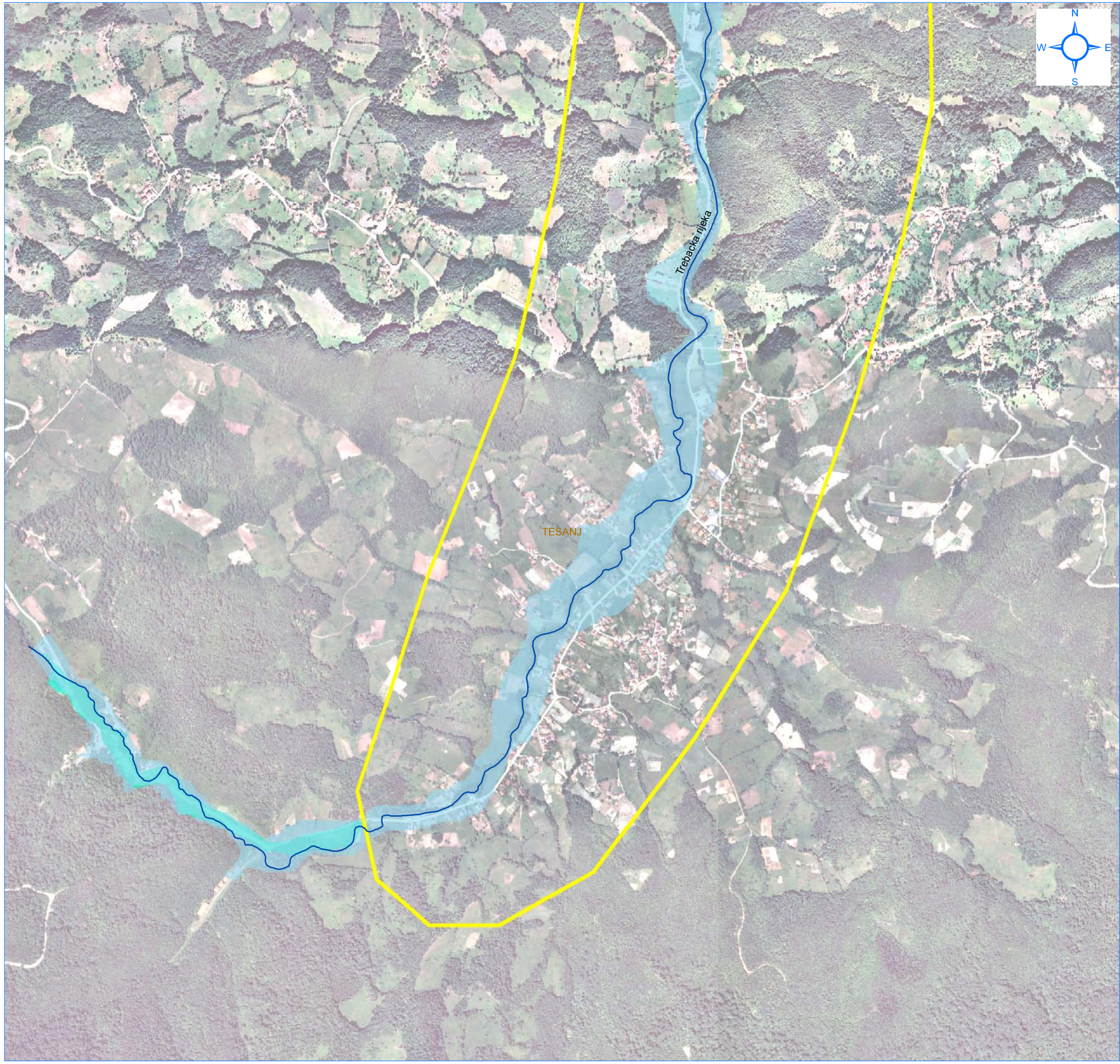

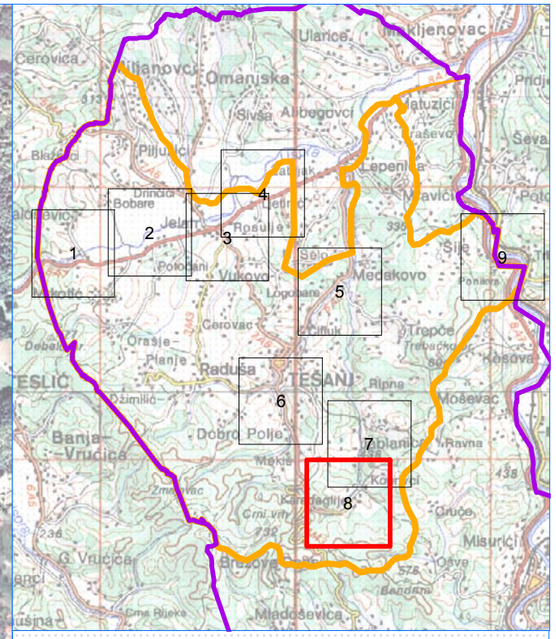

LEGENDA

- Granica Zeničko-dobojskog kantona
- Granica Općina
- Hidrografska mreža vodotoka u slivu (I kategorija)
- Hidrografska mreža vodotoka u slivu (II kategorija)
- Preliminarna procjena poplavnih rizika
- Hidrodinamički model vodotoka II kategorije 1/100
- Hidrodinamički model Bosne 1/100
- Poplave preuzete od Civilne Zastite

0 100 200 400 600 800 m

NARUČILAC: **Zeničko - dobojski Kanton Ministarstvo za poljoprivredu, šumarstvo i vodoprivredu**	BROJ UGOVORA: **05-25-19353-4/13 od 30.12.2013.**
DATUM IZRADE: 17.12.2014.	ODGOVORNI PROJEKTANT: Adnan Topalović, dipl.inž.građ. / PROJEKTANT: Dino Delibašić, dipl.inž.građ.
PROJEKTANT: INSTITUT ZA HIDROTEHNIKU GRAĐEVINSKOG FAKULTETA U SARAJEVU	
PROJEKT: **Kantonalni operativni plan odbrane od poplava**	
NAZIV PRILOGA: **Detaljan prikaz poplavnog područja u općini Tešanj, vodotok Trebačka rijeka**	

MJERILO:	ŠIFRA:		LIST	OD
1:10.000	**D–1155**	PRILOG BROJ: **11.1**	8	9

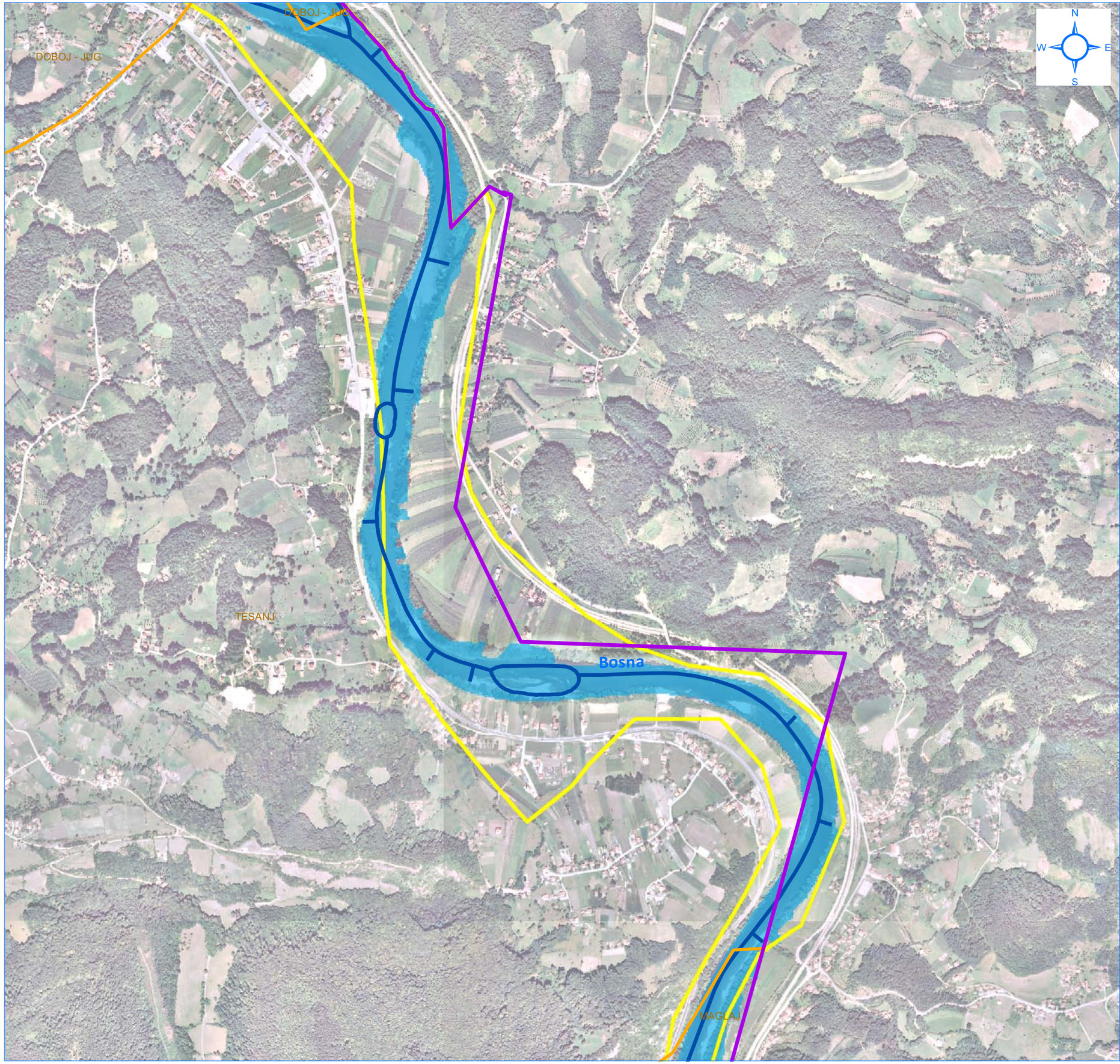

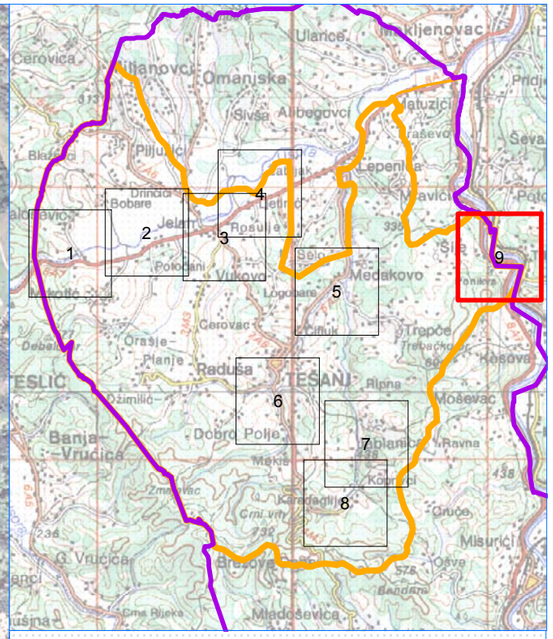

LEGENDA

- Granica Zeničko-dobojskog kantona
- Granica Općina
- Hidrografska mreža vodotoka u slivu (I kategorija)
- Hidrografska mreža vodotoka u slivu (II kategorija)
- Preliminarna procjena poplavnih rizika
- Hidrodinamički model vodotoka II kategorije 1/100
- Hidrodinamički model Bosne 1/100
- Poplave preuzete od Civilne Zastite

0 100 200 400 600 800 m

NARUČILAC: **Zeničko - dobojski Kanton** **Ministarstvo za poljoprivredu, šumarstvo i vodoprivredu**		BROJ UGOVORA: **05-25-19353-4/13 od 30.12.2013.**
DATUM IZRADE: 17.12.2014.	ODGOVORNI PROJEKTANT: Adnan Topalović, dipl.inž.građ.	PROJEKTANT: Dino Delibašić, dipl.inž.građ.

PROJEKTANT:
INSTITUT ZA HIDROTEHNIKU GRAĐEVINSKOG FAKULTETA U SARAJEVU

PROJEKT:
Kantonalni operativni plan odbrane od poplava

NAZIV PRILOGA:
Detaljan prikaz poplavnog područja u općini Tešanj, vodotok Bosna

MJERILO:	ŠIFRA:		LIST	OD
1:10.000	**D–1155**	PRILOG BROJ: **11.1**	9	9

PREGLEDNA SITUACIJA POPLAVNIH PODRUČJA U OPĆINI KAKANJ

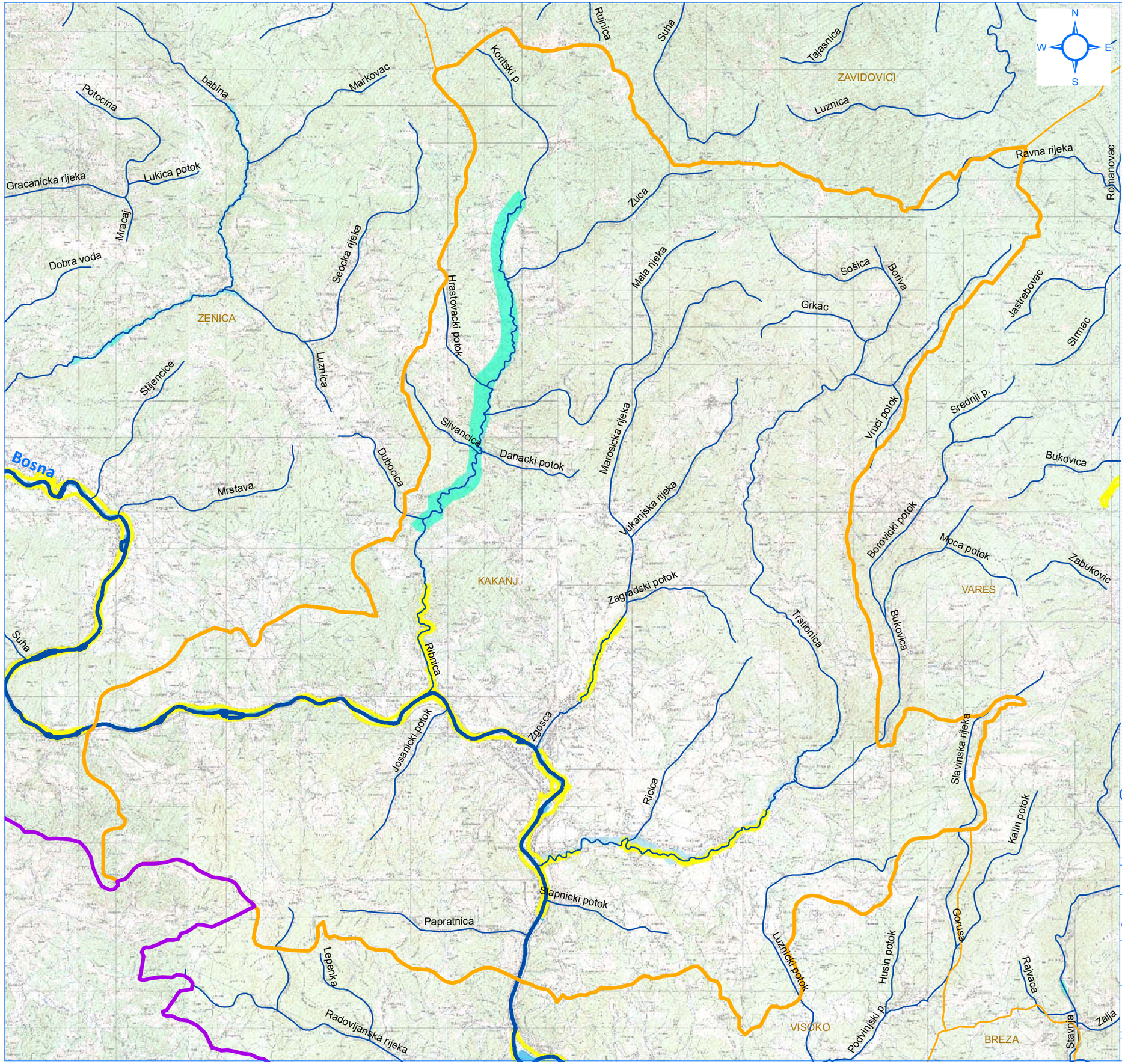

LEGENDA

- Granica Zeničko-dobojskog kantona
- Granica Općina
- Hidrografska mreža vodotoka u slivu (I kategorija)
- Hidrografska mreža vodotoka u slivu (II kategorija)
- Preliminarna procjena poplavnih rizika
- Hidrodinamički model vodotoka II kategorije 1/100
- Hidrodinamički model Bosne 1/100
- Poplave preuzete od Civilne Zastite

0 1 2 4 6 8 km

NARUČILAC: **Zeničko - dobojski Kanton** **Ministarstvo za poljoprivredu, šumarstvo i vodoprivredu**		BROJ UGOVORA: **05-25-19353-4/13 od 30.12.2013.**
DATUM IZRADE: 17.12.2014.	ODGOVORNI PROJEKTANT: Adnan Topalović, dipl.inž.građ.	PROJEKTANT: Dino Delibašić, dipl.inž.građ.

PROJEKTANT:
INSTITUT ZA HIDROTEHNIKU GRAĐEVINSKOG FAKULTETA U SARAJEVU

PROJEKT:
Kantonalni operativni plan odbrane od poplava

NAZIV PRILOGA:
Pregledna situacija poplavnih područja u Općini Kakanj

MJERILO:	ŠIFRA:		LIST	OD
1:100.000	D–1155	PRILOG BROJ: **12**	1	1

DETALJAN PRIKAZ POPLAVNIH PODRUČJA U OPĆINI KAKANJ

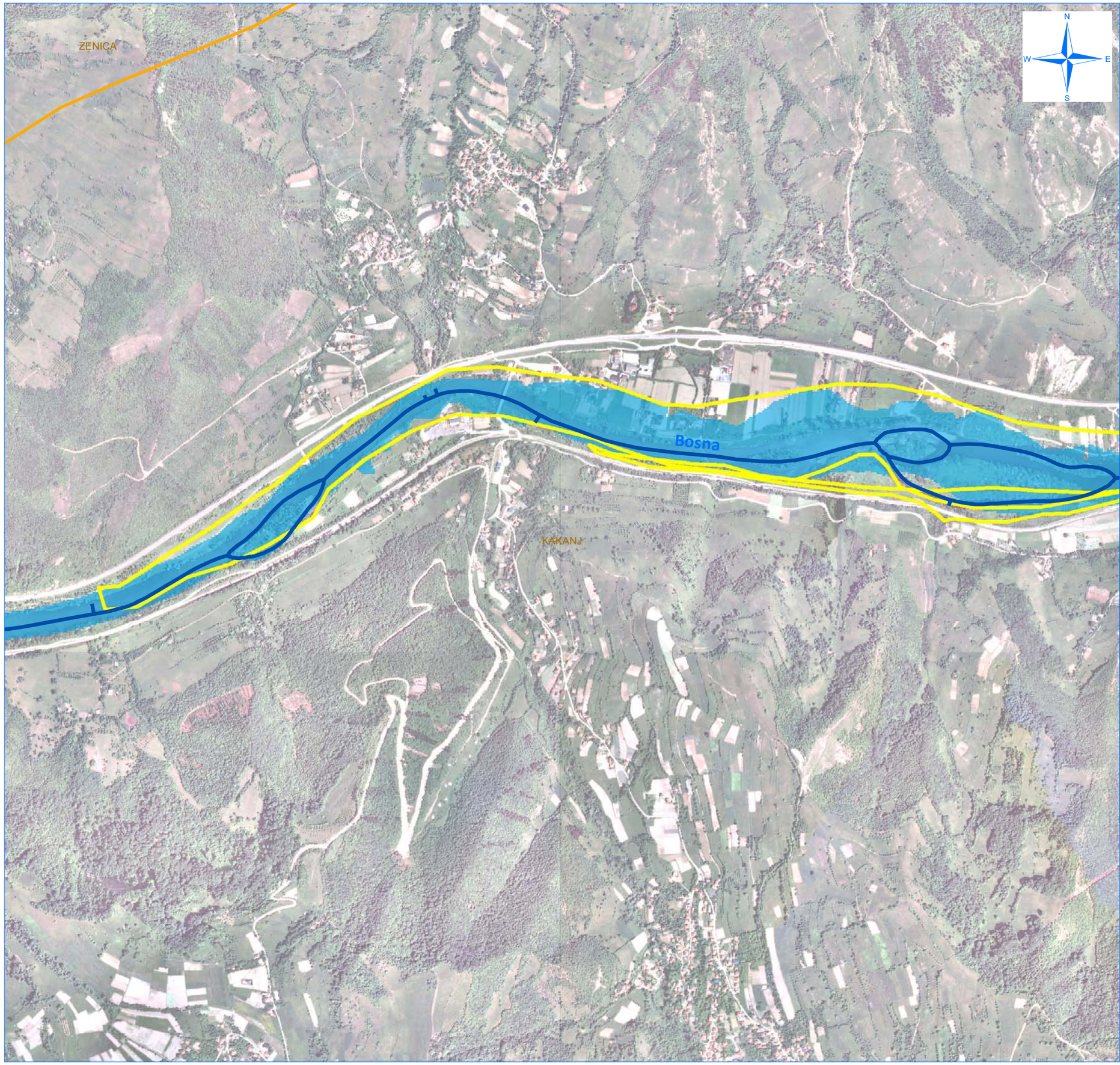

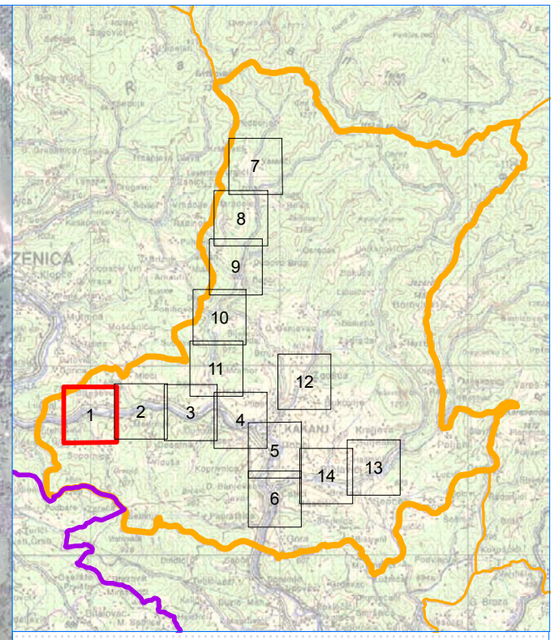

LEGENDA

- Granica Zeničko-dobojskog kantona
- Granica Općina
- Hidrografska mreža vodotoka u slivu (I kategorija)
- Hidrografska mreža vodotoka u slivu (II kategorija)
- Preliminarna procjena poplavnih rizika
- Hidrodinamički model vodotoka II kategorije 1/100
- Hidrodinamički model Bosne 1/100
- Poplave preuzete od Civilne Zastite

m

0 95 190 380 570 760

NARUČILAC: **Zeničko - dobojski Kanton** **Ministarstvo za poljoprivredu, šumarstvo i vodoprivredu**		BROJ UGOVORA: **05-25-19353-4/13 od 30.12.2013.**
DATUM IZRADE: 17.12.2014.	ODGOVORNI PROJEKTANT: Adnan Topalović, dipl.inž.građ.	PROJEKTANT: Bojana Nedić, dipl.inž.građ.

PROJEKTANT:
INSTITUT ZA HIDROTEHNIKU GRAĐEVINSKOG FAKULTETA U SARAJEVU

PROJEKT:
Kantonalni operativni plan odbrane od poplava

NAZIV PRILOGA:
Detaljan prikaz poplavnog područja u Općini Kakanj, vodotok Bosna

MJERILO:	ŠIFRA:		LIST	OD
1:10.000	D–1155	PRILOG BROJ: 12.1	1	14

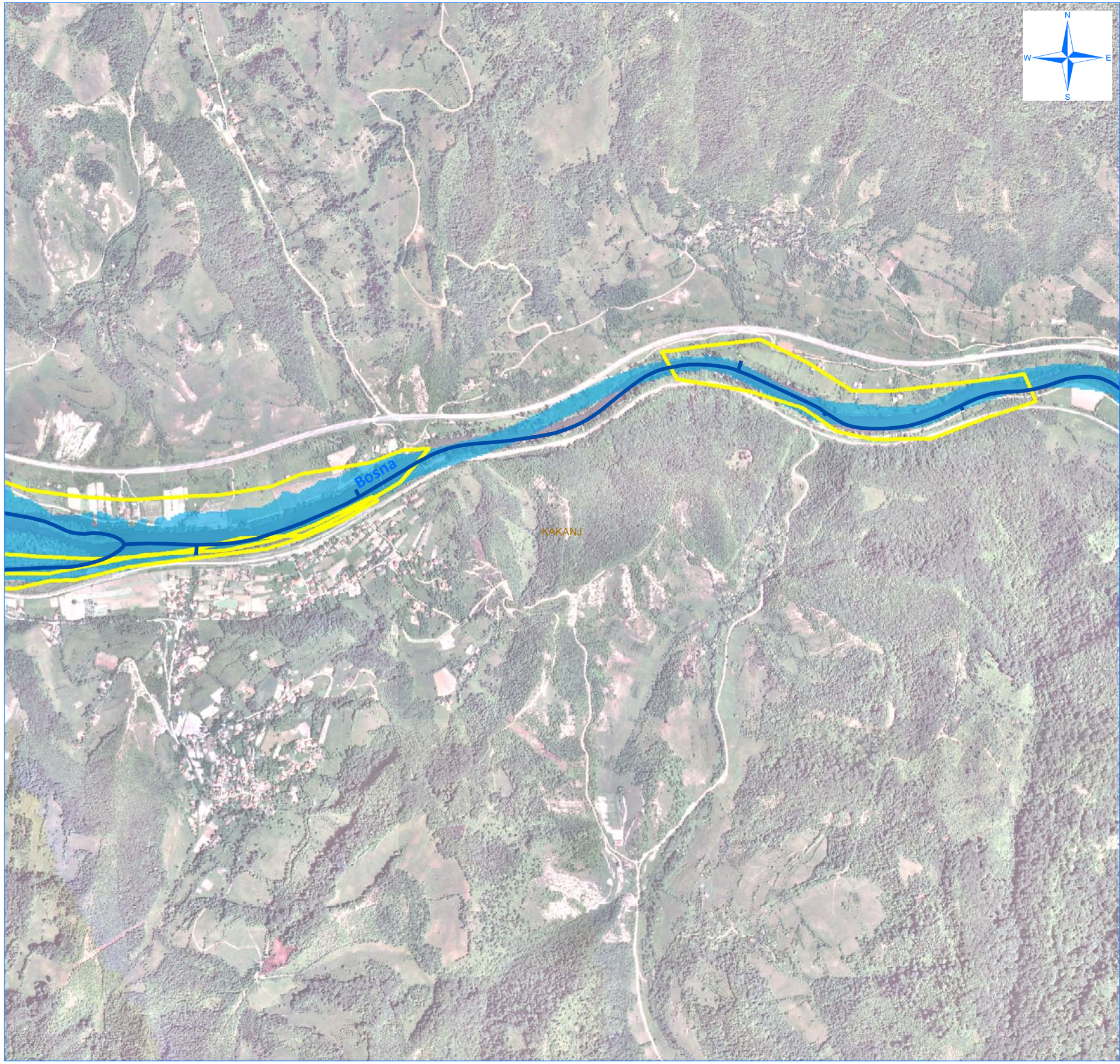

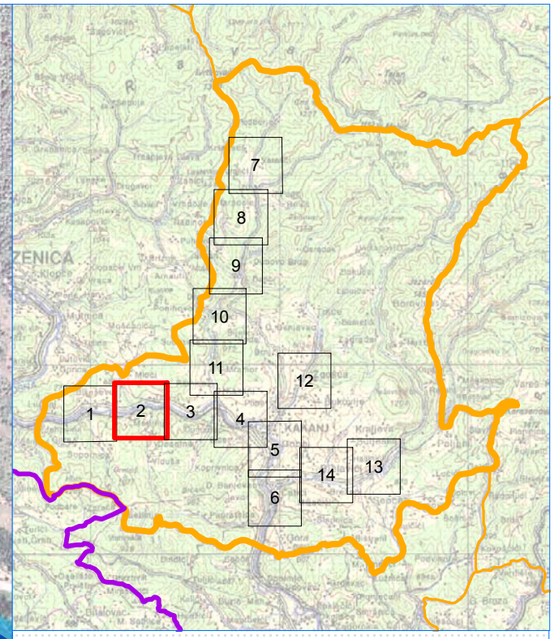

LEGENDA

- Granica Zeničko-dobojskog kantona
- Granica Općina
- Hidrografska mreža vodotoka u slivu (I kategorija)
- Hidrografska mreža vodotoka u slivu (II kategorija)
- Preliminarna procjena poplavnih rizika
- Hidrodinamički model vodotoka II kategorije 1/100
- Hidrodinamički model Bosne 1/100
- Poplave preuzete od Civilne Zastite

m
0 100 200 400 600 800

NARUČILAC: **Zeničko - dobojski Kanton** **Ministarstvo za poljoprivredu, šumarstvo i vodoprivredu**		BROJ UGOVORA: **05-25-19353-4/13 od 30.12.2013.**
DATUM IZRADE: 17.12.2014.	ODGOVORNI PROJEKTANT: Adnan Topalović, dipl.inž.građ.	PROJEKTANT: Bojana Nedić, dipl.inž.građ.

PROJEKTANT:
INSTITUT ZA HIDROTEHNIKU GRAĐEVINSKOG FAKULTETA U SARAJEVU

PROJEKT:
Kantonalni operativni plan odbrane od poplava

NAZIV PRILOGA:
Detaljan prikaz poplavnog područja u Općini Kakanj, vodotok Bosna

MJERILO:	ŠIFRA:		LIST	OD
1:10.000	**D–1155**	PRILOG BROJ: **12.1**	2	14

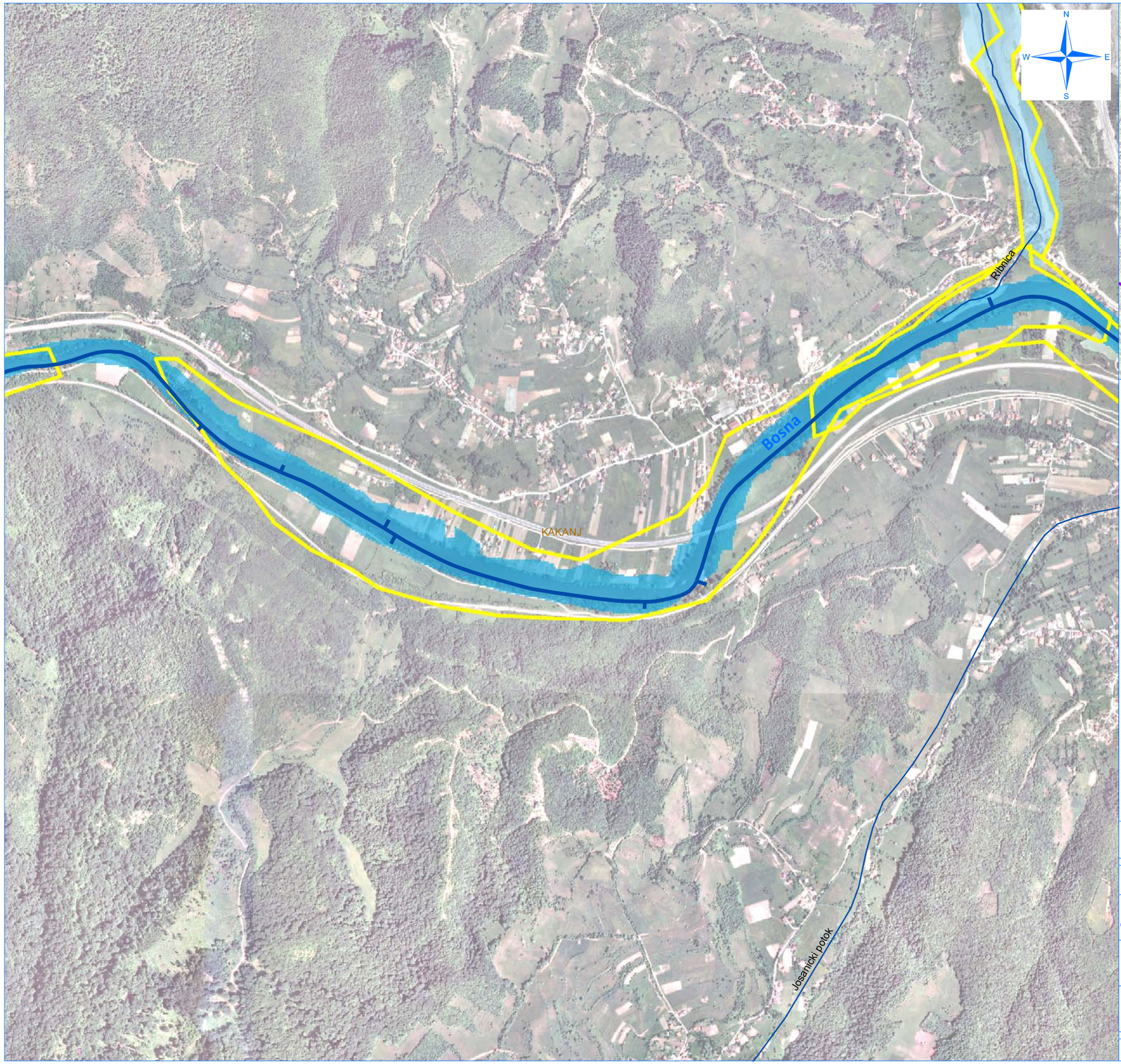

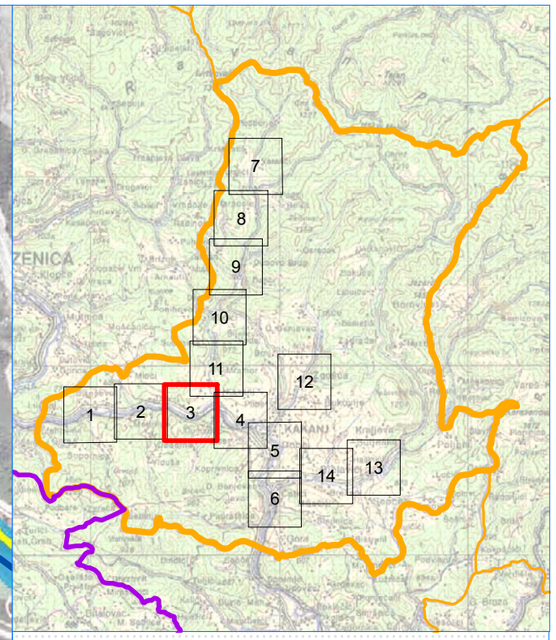

LEGENDA

- Granica Zeničko-dobojskog kantona
- Granica Općina
- Hidrografska mreža vodotoka u slivu (I kategorija)
- Hidrografska mreža vodotoka u slivu (II kategorija)
- Preliminarna procjena poplavnih rizika
- Hidrodinamički model vodotoka II kategorije 1/100
- Hidrodinamički model Bosne 1/100
- Poplave preuzete od Civilne Zastite

0 100 200 400 600 800 m

NARUČILAC: **Zeničko - dobojski Kanton** **Ministarstvo za poljoprivredu, šumarstvo i vodoprivredu**		BROJ UGOVORA: **05-25-19353-4/13 od 30.12.2013.**
DATUM IZRADE: 17.12.2014.	ODGOVORNI PROJEKTANT: Adnan Topalović, dipl.inž.građ.	PROJEKTANT: Bojana Nedić, dipl.inž.građ.

PROJEKTANT:
INSTITUT ZA HIDROTEHNIKU GRAĐEVINSKOG FAKULTETA U SARAJEVU

PROJEKT:
Kantonalni operativni plan odbrane od poplava

NAZIV PRILOGA:
Detaljan prikaz poplavnog područja u Općini Kakanj, vodotoci Bosna i Ribnica

MJERILO:	ŠIFRA:		LIST	OD
1:10.000	D–1155	PRILOG BROJ: **12.1**	3	14

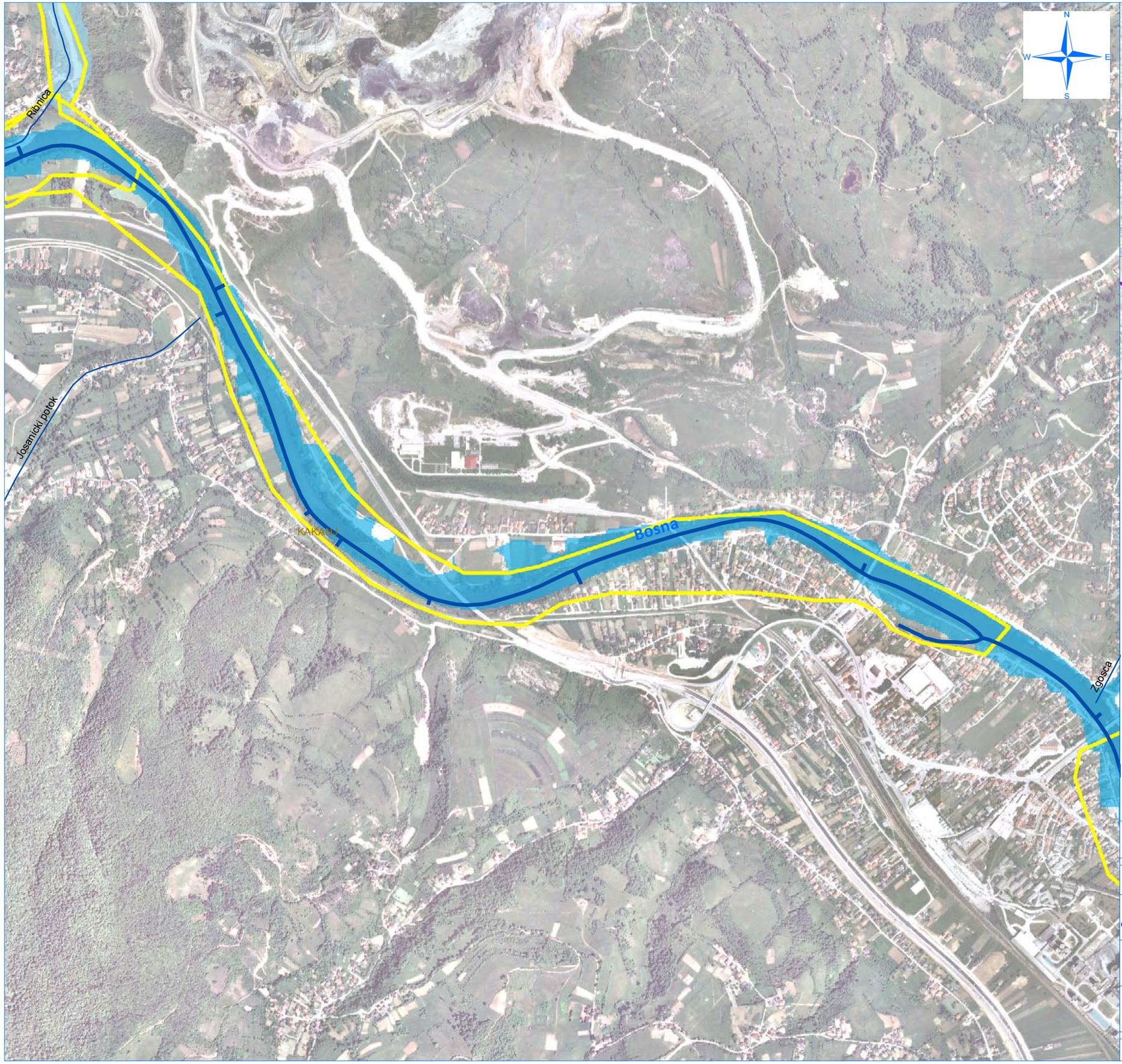

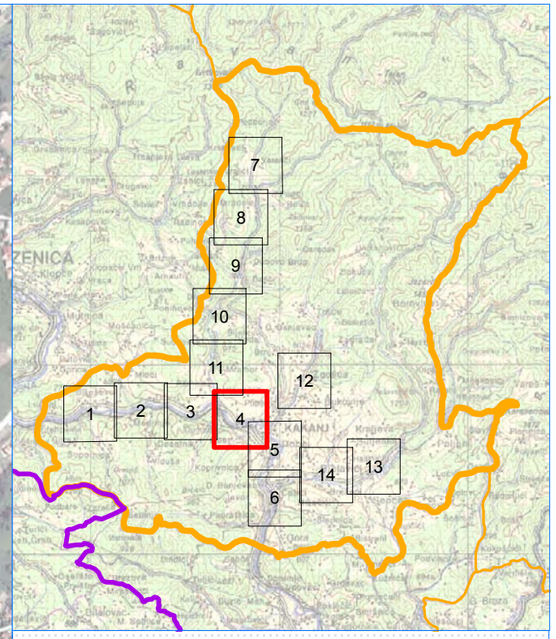

LEGENDA

- Granica Zeničko-dobojskog kantona
- Granica Općina
- Hidrografska mreža vodotoka u slivu (I kategorija)
- Hidrografska mreža vodotoka u slivu (II kategorija)
- Preliminarna procjena poplavnih rizika
- Hidrodinamički model vodotoka II kategorije 1/100
- Hidrodinamički model Bosne 1/100
- Poplave preuzete od Civilne Zastite

0 100 200 400 600 800 m

NARUČILAC: **Zeničko - dobojski Kanton** **Ministarstvo za poljoprivredu, šumarstvo i vodoprivredu**		BROJ UGOVORA: **05-25-19353-4/13 od 30.12.2013.**
DATUM IZRADE: 17.12.2014.	ODGOVORNI PROJEKTANT: Adnan Topalović, dipl.inž.građ.	PROJEKTANT: Bojana Nedić, dipl.inž.građ.

PROJEKTANT:
INSTITUT ZA HIDROTEHNIKU GRAĐEVINSKOG FAKULTETA U SARAJEVU

PROJEKT:
Kantonalni operativni plan odbrane od poplava

NAZIV PRILOGA:
Detaljan prikaz poplavnog područja u Općini Kakanj, vodotoci Bosna i Ribnica

MJERILO:	ŠIFRA:		LIST	OD
1:10.000	D–1155	PRILOG BROJ: 12.1	4	14

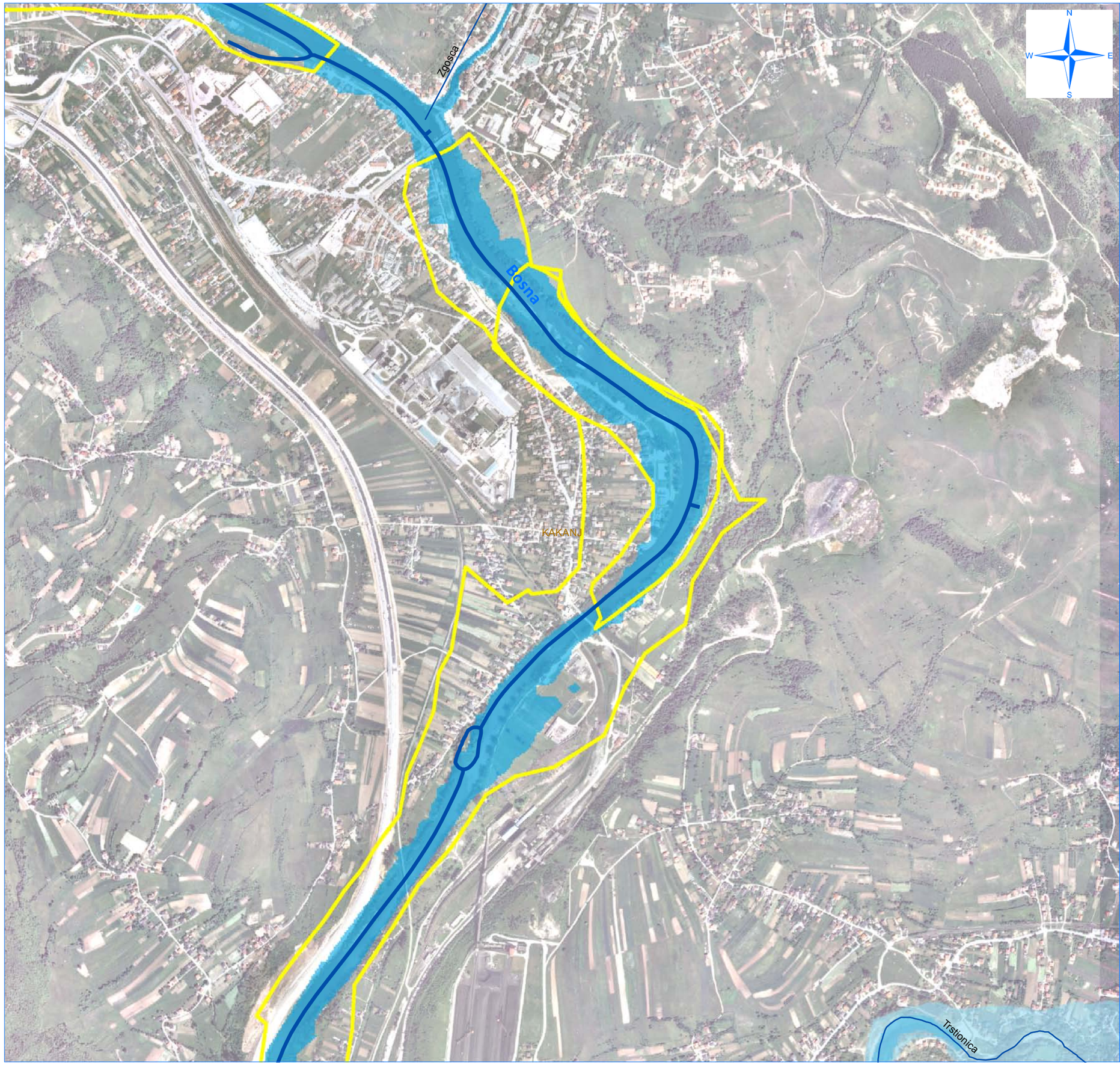

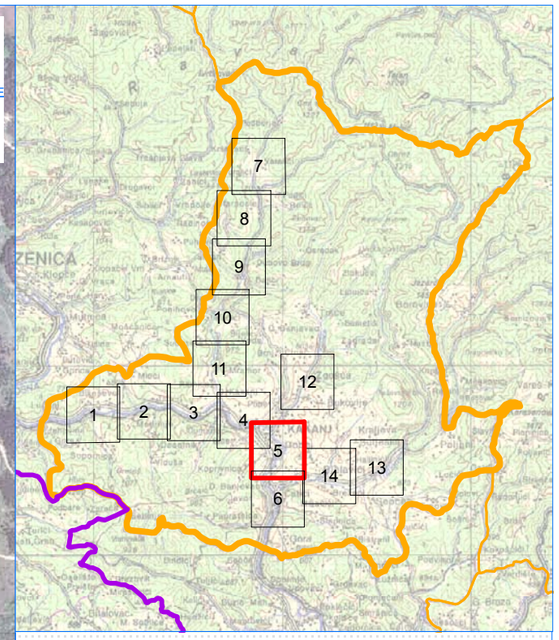

LEGENDA

- Granica Zeničko-dobojskog kantona
- Granica Općina
- Hidrografska mreža vodotoka u slivu (I kategorija)
- Hidrografska mreža vodotoka u slivu (II kategorija)
- Preliminarna procjena poplavnih rizika
- Hidrodinamički model vodotoka II kategorije 1/100
- Hidrodinamički model Bosne 1/100
- Poplave preuzete od Civilne Zastite

0 100 200 400 600 800 m

NARUČILAC: **Zeničko - dobojski Kanton Ministarstvo za poljoprivredu, šumarstvo i vodoprivredu**		BROJ UGOVORA: **05-25-19353-4/13 od 30.12.2013.**
DATUM IZRADE: 17.12.2014.	ODGOVORNI PROJEKTANT: Adnan Topalović, dipl.inž.građ.	PROJEKTANT: Bojana Nedić, dipl.inž.građ.

PROJEKTANT:
INSTITUT ZA HIDROTEHNIKU GRAĐEVINSKOG FAKULTETA U SARAJEVU

PROJEKT:
Kantonalni operativni plan odbrane od poplava

NAZIV PRILOGA:
Detaljan prikaz poplavnog područja u Općini Kakanj, vodotoci Bosna, Zgošća i Trstonica

MJERILO:	ŠIFRA:		LIST	OD
1:10.000	**D–1155**	PRILOG BROJ: **12.1**	5	14

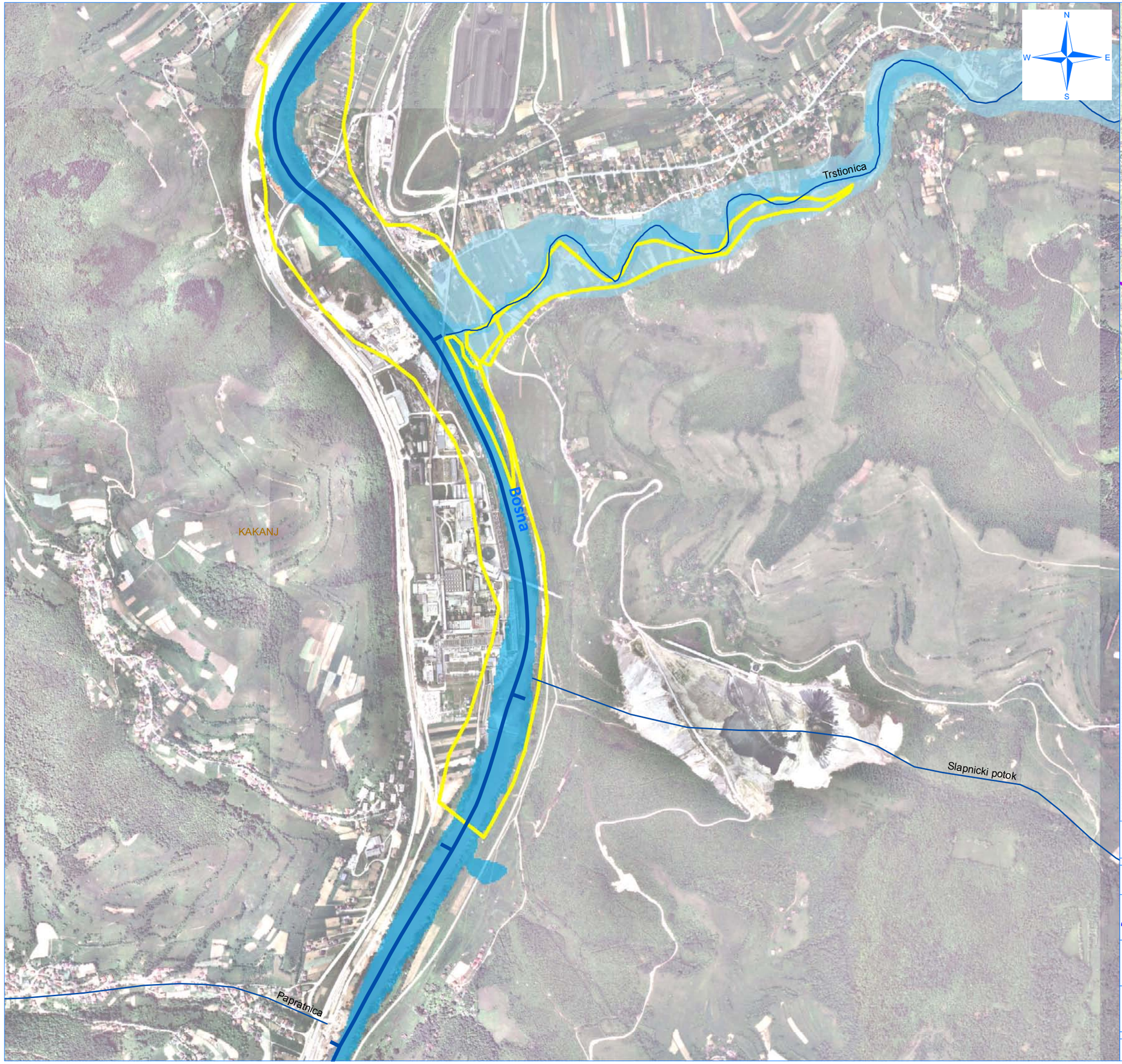

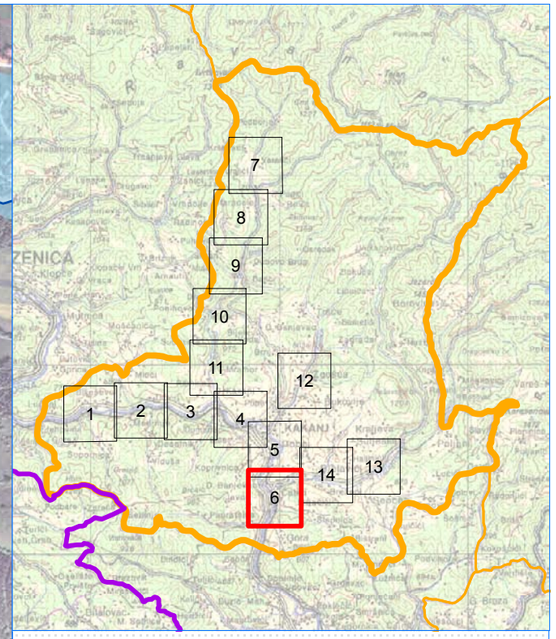

LEGENDA

- Granica Zeničko-dobojskog kantona
- Granica Općina
- Hidrografska mreža vodotoka u slivu (I kategorija)
- Hidrografska mreža vodotoka u slivu (II kategorija)
- Preliminarna procjena poplavnih rizika
- Hidrodinamički model vodotoka II kategorije 1/100
- Hidrodinamički model Bosne 1/100
- Poplave preuzete od Civilne Zastite

m
0 100 200 400 600 800

NARUČILAC: **Zeničko - dobojski Kanton Ministarstvo za poljoprivredu, šumarstvo i vodoprivredu**		BROJ UGOVORA: **05-25-19353-4/13 od 30.12.2013.**
DATUM IZRADE: 17.12.2014.	ODGOVORNI PROJEKTANT: Adnan Topalović, dipl.inž.građ.	PROJEKTANT: Bojana Nedić, dipl.inž.građ.

PROJEKTANT:
INSTITUT ZA HIDROTEHNIKU GRAĐEVINSKOG FAKULTETA U SARAJEVU

PROJEKT:
Kantonalni operativni plan odbrane od poplava

NAZIV PRILOGA:
Detaljan prikaz poplavnog područja u Općini Kakanj, vodotoci Bosna i Trstionica

MJERILO:	ŠIFRA:		LIST	OD
1:10.000	**D–1155**	PRILOG BROJ: **12.1**	6	14

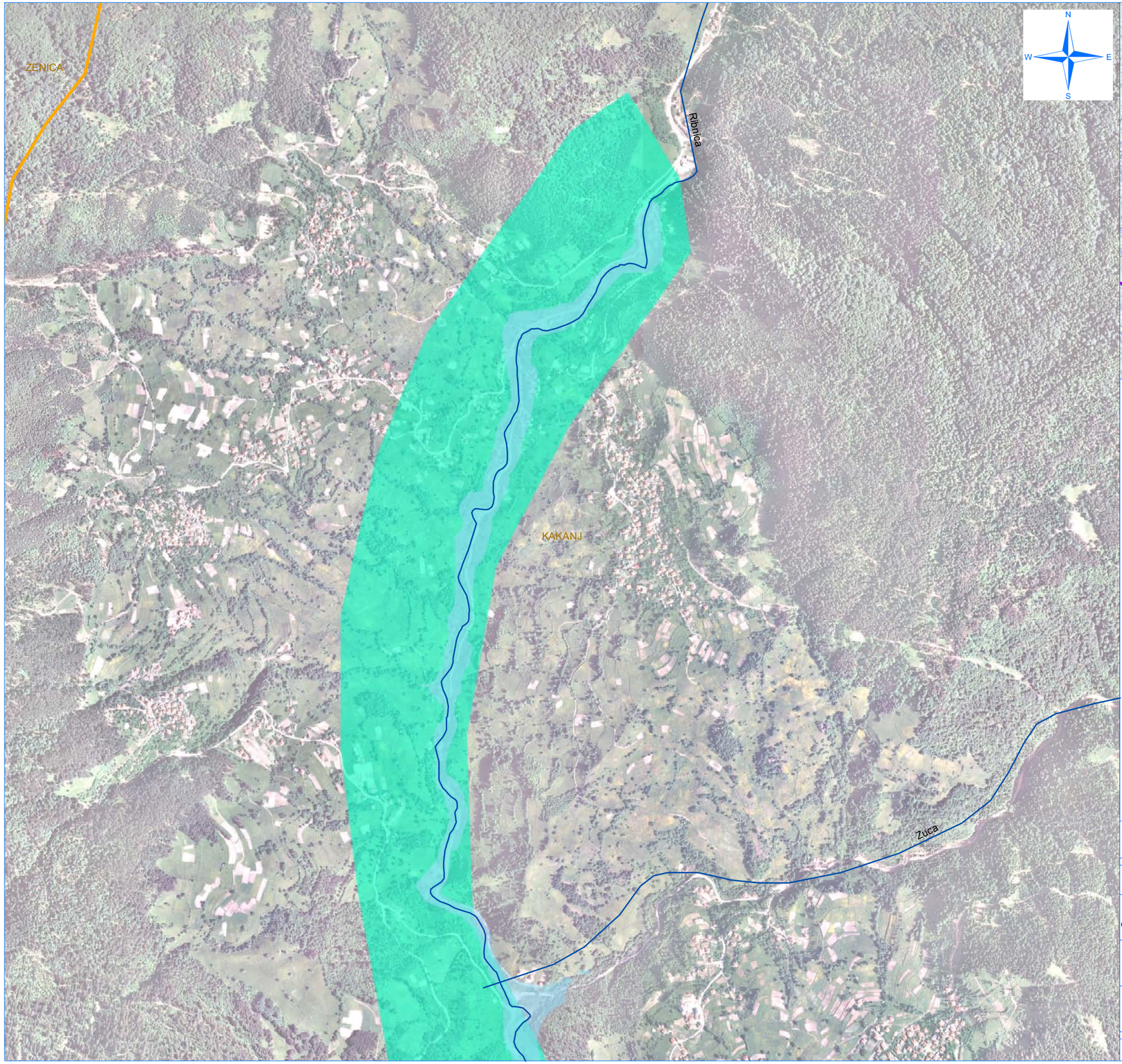

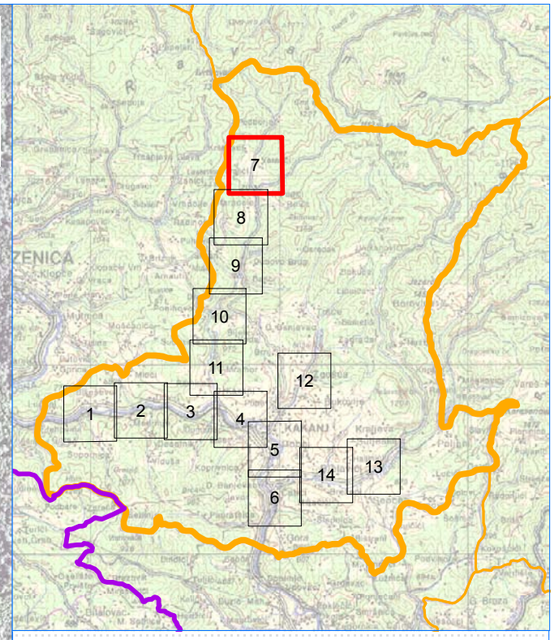

LEGENDA

- Granica Zeničko-dobojskog kantona
- Granica Općina
- Hidrografska mreža vodotoka u slivu (I kategorija)
- Hidrografska mreža vodotoka u slivu (II kategorija)
- Preliminarna procjena poplavnih rizika
- Hidrodinamički model vodotoka II kategorije 1/100
- Hidrodinamički model Bosne 1/100
- Poplave preuzete od Civilne Zastite

0 100 200 400 600 800 m

NARUČILAC: **Zeničko - dobojski Kanton** **Ministarstvo za poljoprivredu, šumarstvo i vodoprivredu**		BROJ UGOVORA: **05-25-19353-4/13 od 30.12.2013.**
DATUM IZRADE: 17.12.2014.	ODGOVORNI PROJEKTANT: Adnan Topalović, dipl.inž.građ.	PROJEKTANT: Bojana Nedić, dipl.inž.građ.

PROJEKTANT:
INSTITUT ZA HIDROTEHNIKU GRAĐEVINSKOG FAKULTETA U SARAJEVU

PROJEKT:
Kantonalni operativni plan odbrane od poplava

NAZIV PRILOGA:
Detaljan prikaz poplavnog područja u Općini Kakanj, vodotok Ribnica

MJERILO:	ŠIFRA:		LIST	OD
1:10.000	**D–1155**	PRILOG BROJ: **12.1**	7	14

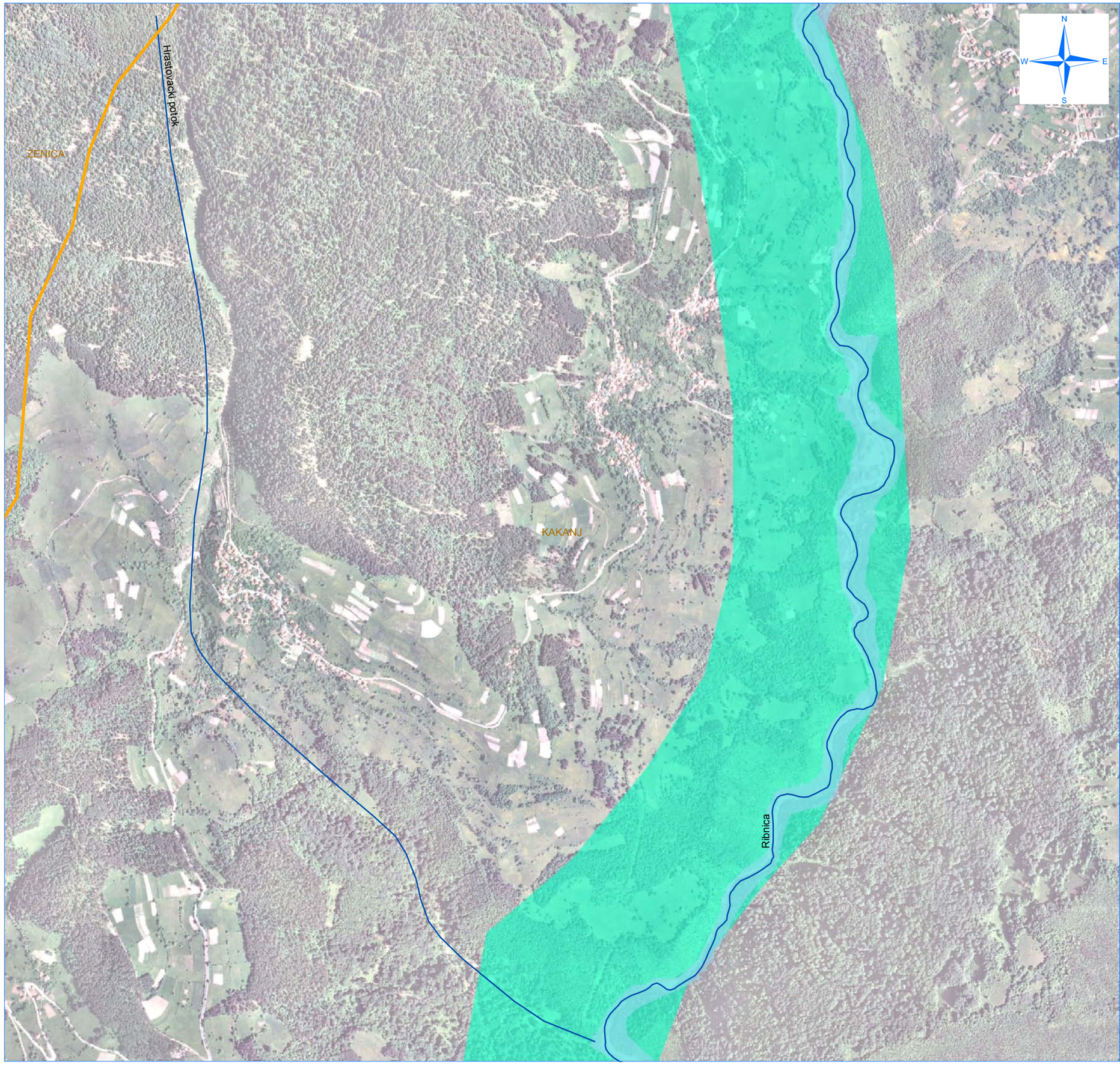

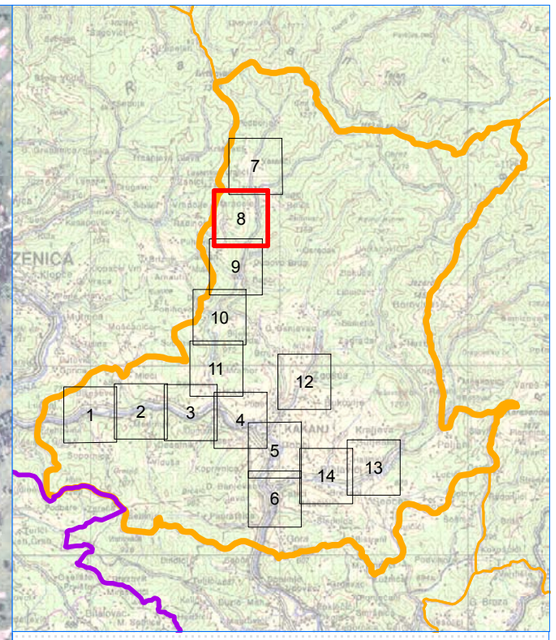

LEGENDA

- Granica Zeničko-dobojskog kantona
- Granica Općina
- Hidrografska mreža vodotoka u slivu (I kategorija)
- Hidrografska mreža vodotoka u slivu (II kategorija)
- Preliminarna procjena poplavnih rizika
- Hidrodinamički model vodotoka II kategorije 1/100
- Hidrodinamički model Bosne 1/100
- Poplave preuzete od Civilne Zastite

0 50 100 200 300 400 500 600 700 800 m

NARUČILAC: **Zeničko - dobojski Kanton Ministarstvo za poljoprivredu, šumarstvo i vodoprivredu**		BROJ UGOVORA: **05-25-19353-4/13 od 30.12.2013.**
DATUM IZRADE: 17.12.2014.	ODGOVORNI PROJEKTANT: Adnan Topalović, dipl.inž.građ.	PROJEKTANT: Bojana Nedić, dipl.inž.građ.

PROJEKTANT:
INSTITUT ZA HIDROTEHNIKU GRAĐEVINSKOG FAKULTETA U SARAJEVU

PROJEKT:
Kantonalni operativni plan odbrane od poplava

NAZIV PRILOGA:
Detaljan prikaz poplavnog područja u Općini Kakanj, vodotok Ribnica

MJERILO:	ŠIFRA:		LIST	OD
1:10.000	**D–1155**	PRILOG BROJ: **12.1**	8	14

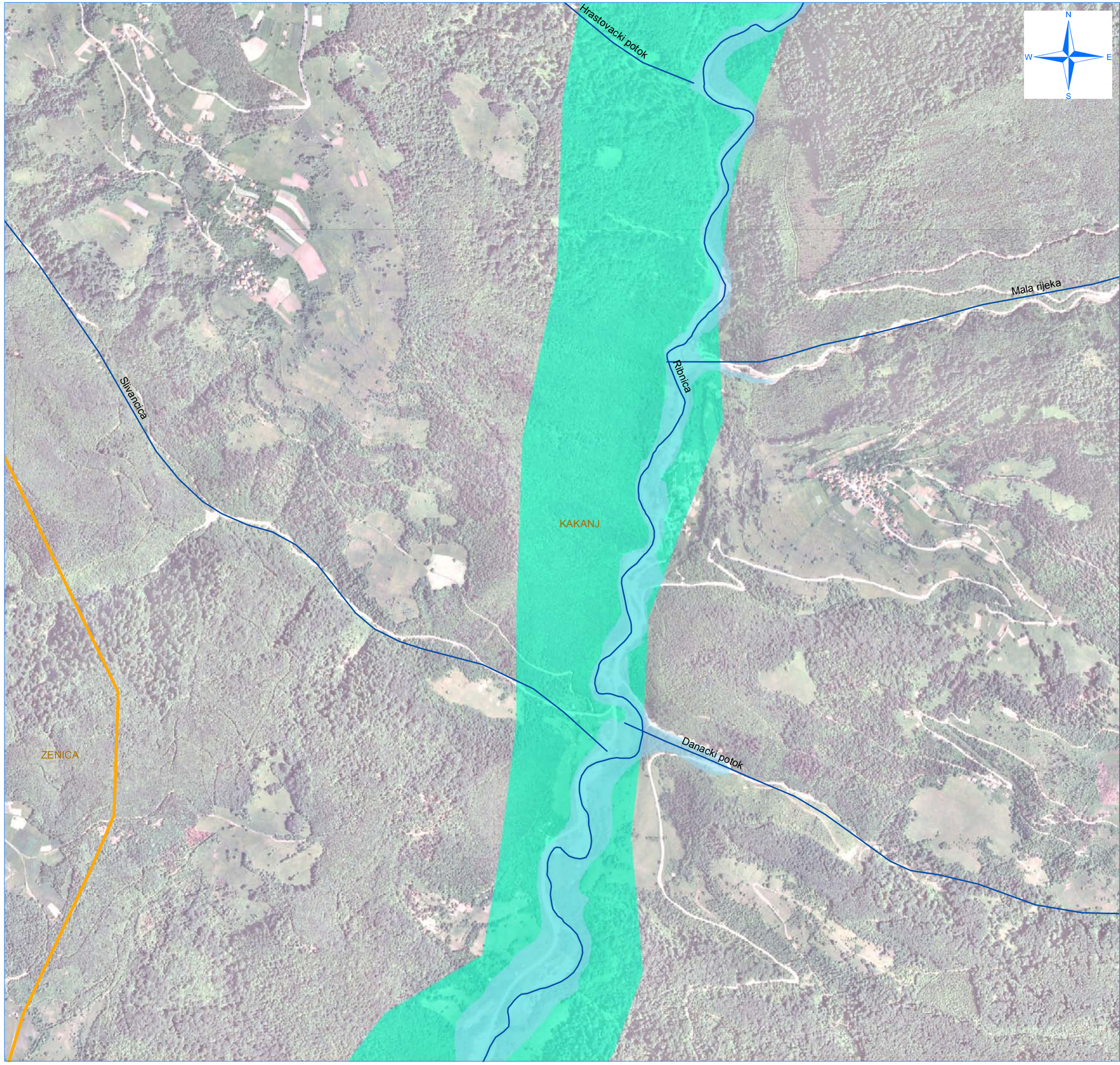

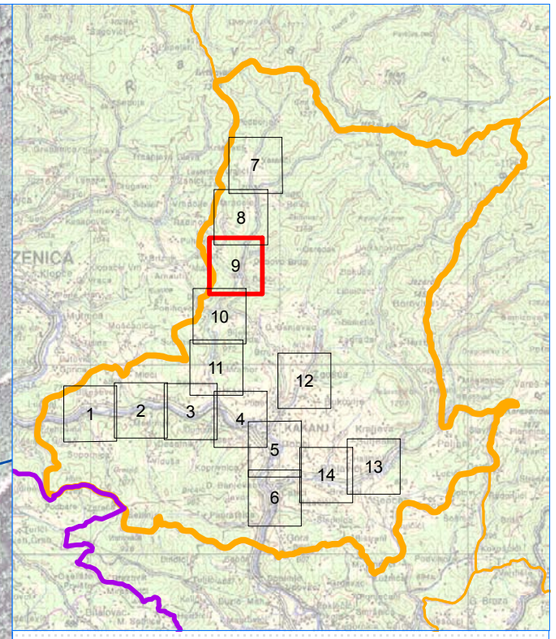

LEGENDA

- Granica Zeničko-dobojskog kantona
- Granica Općina
- Hidrografska mreža vodotoka u slivu (I kategorija)
- Hidrografska mreža vodotoka u slivu (II kategorija)
- Preliminarna procjena poplavnih rizika
- Hidrodinamički model vodotoka II kategorije 1/100
- Hidrodinamički model Bosne 1/100
- Poplave preuzete od Civilne Zastite

m
130 65 0 130 260 390 520 650

NARUČILAC: **Zeničko - dobojski Kanton Ministarstvo za poljoprivredu, šumarstvo i vodoprivredu**		BROJ UGOVORA: **05-25-19353-4/13 od 30.12.2013.**
DATUM IZRADE: 17.12.2014.	ODGOVORNI PROJEKTANT: Adnan Topalović, dipl.inž.građ.	PROJEKTANT: Bojana Nedić, dipl.inž.građ.

PROJEKTANT:
INSTITUT ZA HIDROTEHNIKU GRAĐEVINSKOG FAKULTETA U SARAJEVU

PROJEKT:
Kantonalni operativni plan odbrane od poplava

NAZIV PRILOGA:
Detaljan prikaz poplavnog područja u Općini Kakanj, vodotok Ribnica

MJERILO:	ŠIFRA:		LIST	OD
1:10.000	**D–1155**	PRILOG BROJ: **12.1**	9	14

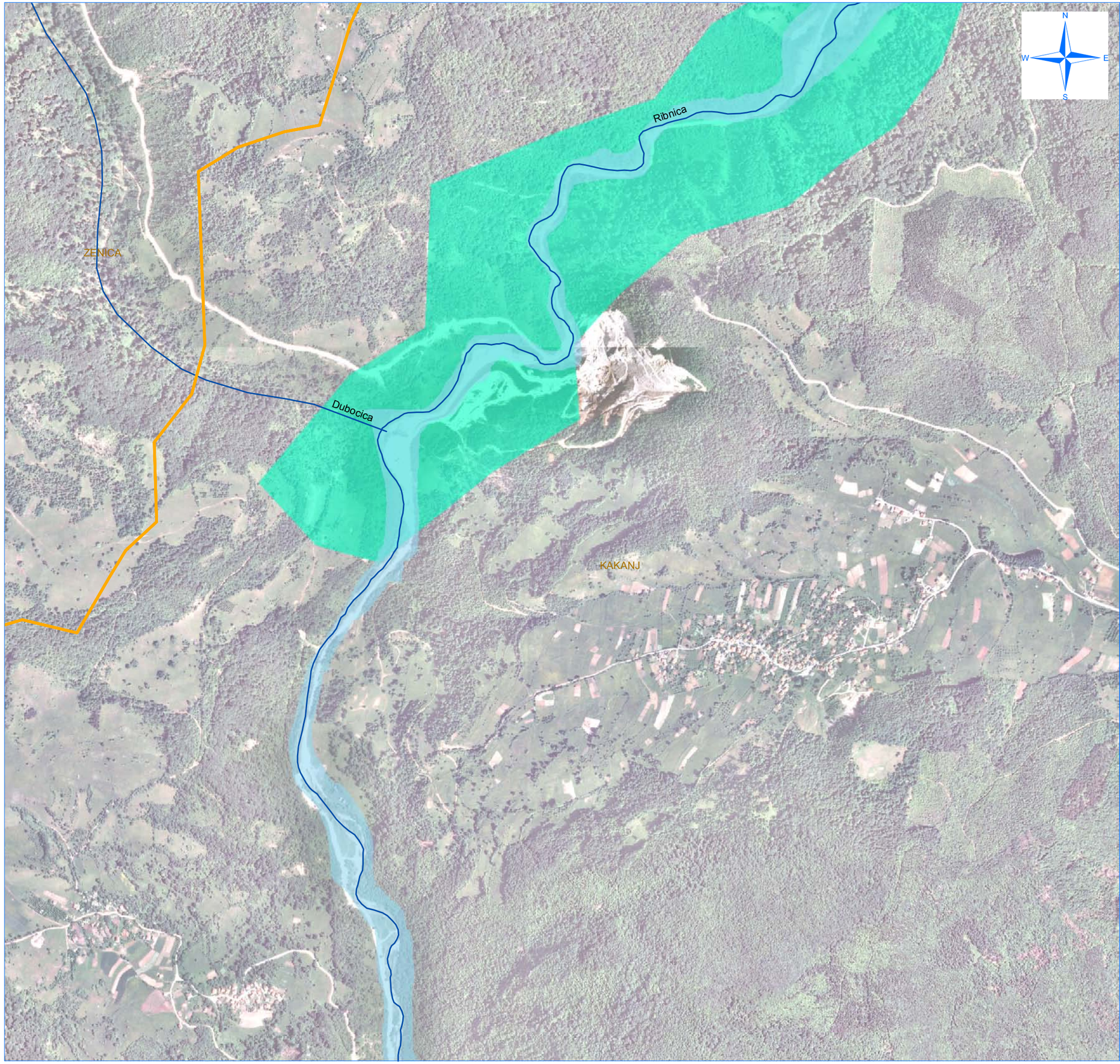

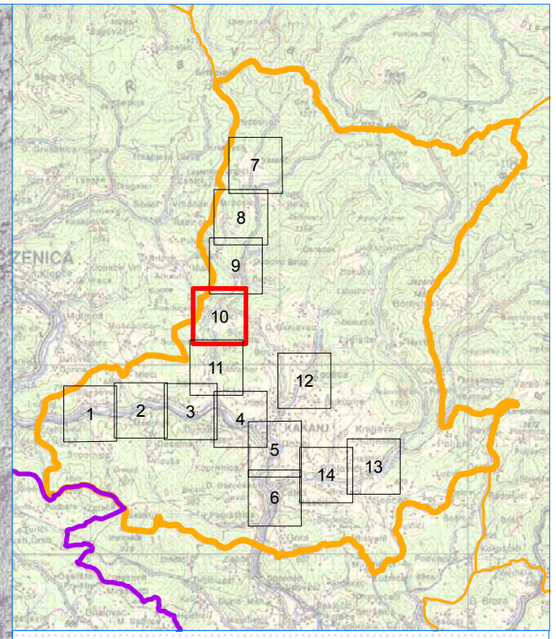

LEGENDA

- Granica Zeničko-dobojskog kantona
- Granica Općina
- Hidrografska mreža vodotoka u slivu (I kategorija)
- Hidrografska mreža vodotoka u slivu (II kategorija)
- Preliminarna procjena poplavnih rizika
- Hidrodinamički model vodotoka II kategorije 1/100
- Hidrodinamički model Bosne 1/100
- Poplave preuzete od Civilne Zastite

0 50100 200 300 400 500 600 700 800 m

NARUČILAC: **Zeničko - dobojski Kanton Ministarstvo za poljoprivredu, šumarstvo i vodoprivredu**		BROJ UGOVORA: **05-25-19353-4/13 od 30.12.2013.**
DATUM IZRADE: 17.12.2014.	ODGOVORNI PROJEKTANT: Adnan Topalović, dipl.inž.građ.	PROJEKTANT: Bojana Nedić, dipl.inž.građ.

PROJEKTANT:
INSTITUT ZA HIDROTEHNIKU GRAĐEVINSKOG FAKULTETA U SARAJEVU

PROJEKT:
Kantonalni operativni plan odbrane od poplava

NAZIV PRILOGA:
Detaljan prikaz poplavnog područja u Općini Kakanj, vodotok Ribnica

MJERILO:	ŠIFRA:		LIST	OD
1:10.000	**D–1155**	PRILOG BROJ: **12.1**	10	14

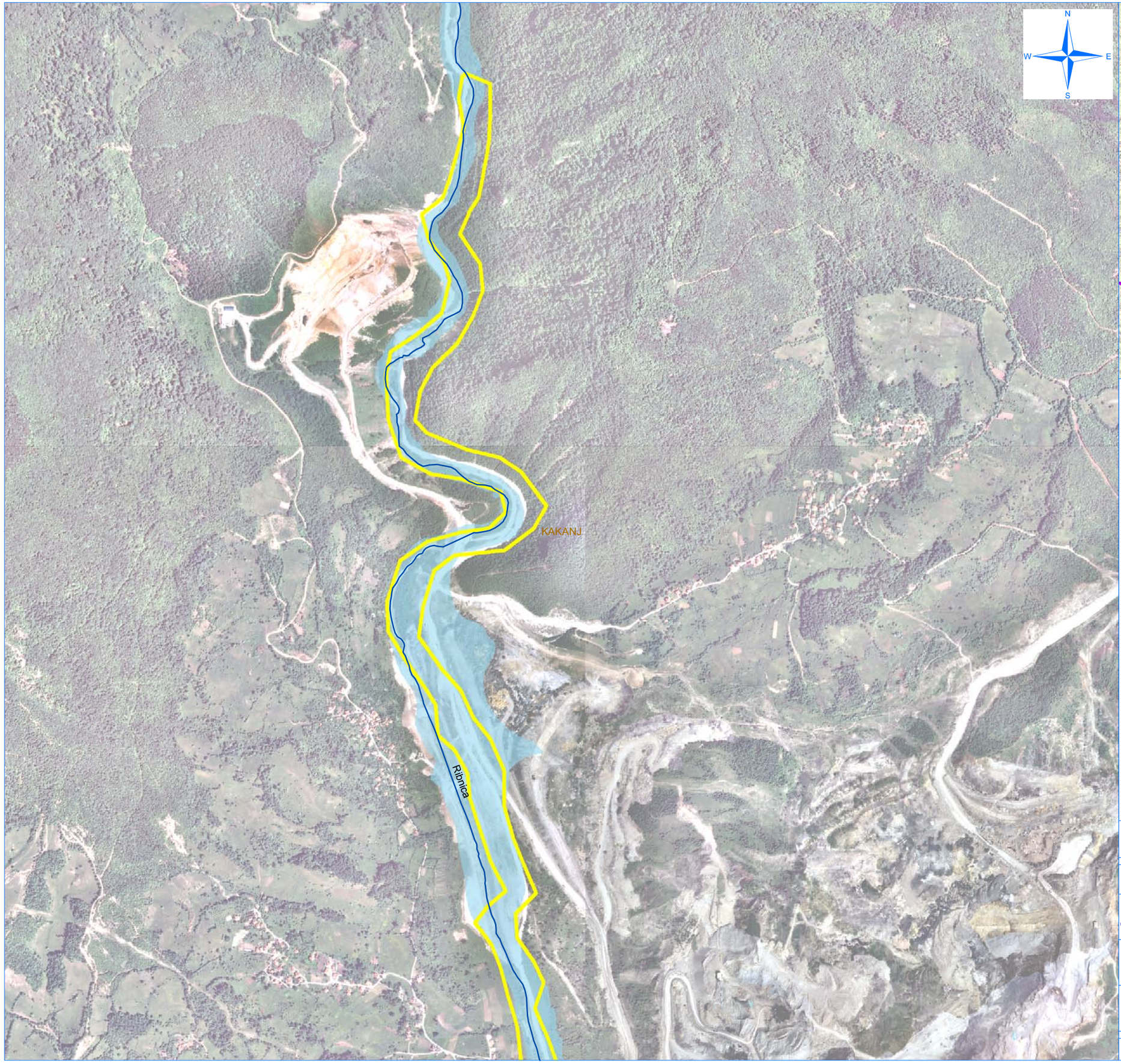

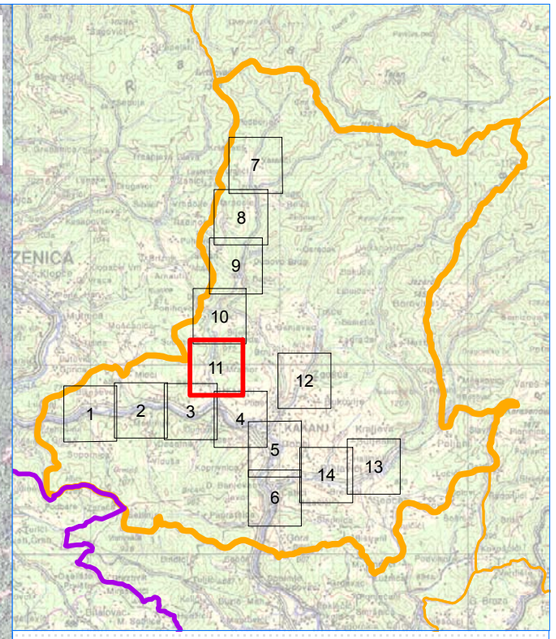

LEGENDA

- Granica Zeničko-dobojskog kantona
- Granica Općina
- Hidrografska mreža vodotoka u slivu (I kategorija)
- Hidrografska mreža vodotoka u slivu (II kategorija)
- Preliminarna procjena poplavnih rizika
- Hidrodinamički model vodotoka II kategorije 1/100
- Hidrodinamički model Bosne 1/100
- Poplave preuzete od Civilne Zastite

m

0 50100 200 300 400 500 600 700 800

NARUČILAC: **Zeničko - dobojski Kanton Ministarstvo za poljoprivredu, šumarstvo i vodoprivredu**		BROJ UGOVORA: **05-25-19353-4/13 od 30.12.2013.**
DATUM IZRADE: 17.12.2014.	ODGOVORNI PROJEKTANT: Adnan Topalović, dipl.inž.građ.	PROJEKTANT: Bojana Nedić, dipl.inž.građ.

PROJEKTANT:
INSTITUT ZA HIDROTEHNIKU GRAĐEVINSKOG FAKULTETA U SARAJEVU

PROJEKT:
Kantonalni operativni plan odbrane od poplava

NAZIV PRILOGA:
Detaljan prikaz poplavnog područja u Općini Kakanj, vodotok Ribnica

MJERILO:	ŠIFRA:		LIST	OD
1:10.000	**D–1155**	PRILOG BROJ: **12.1**	11	14

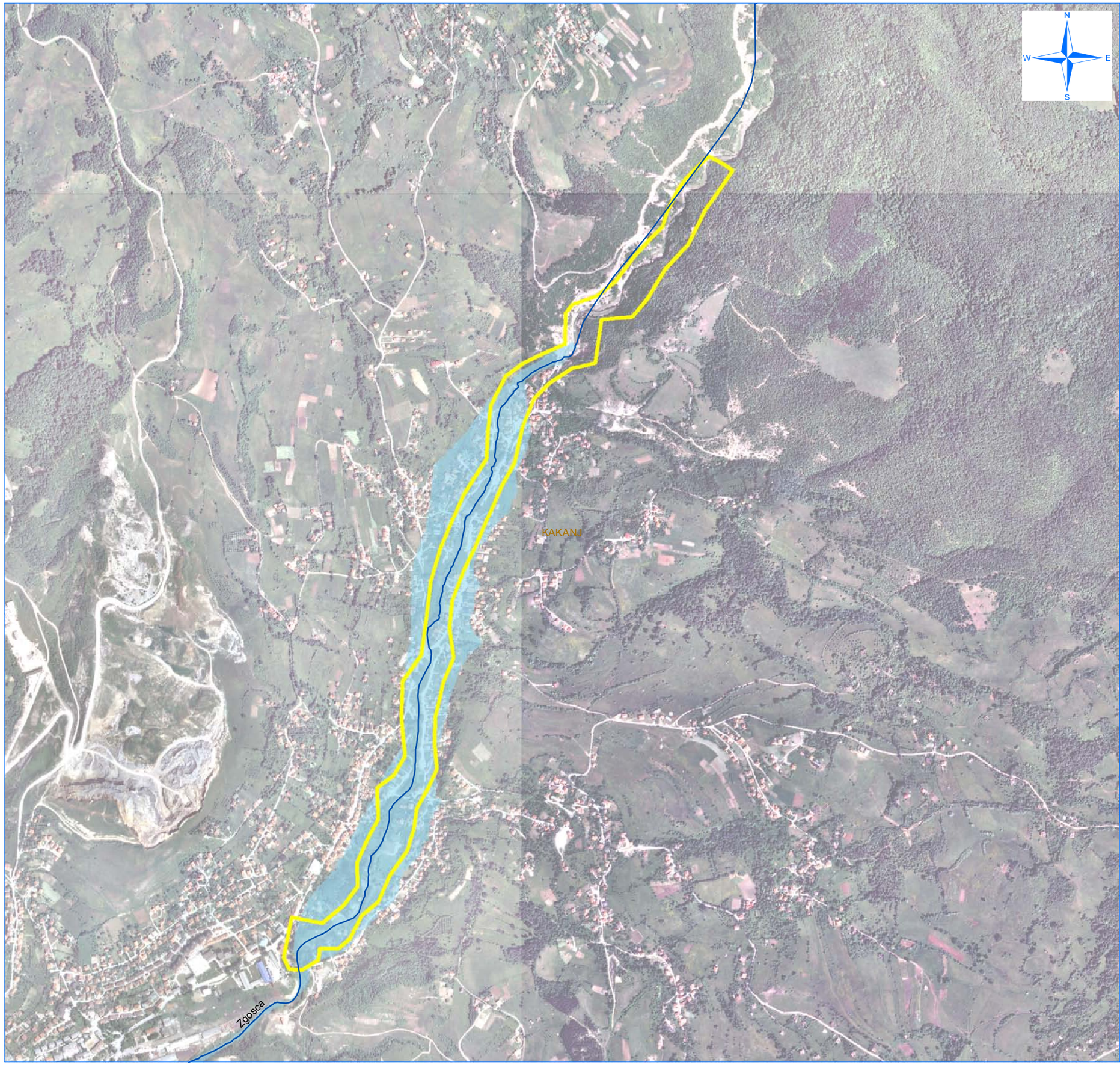

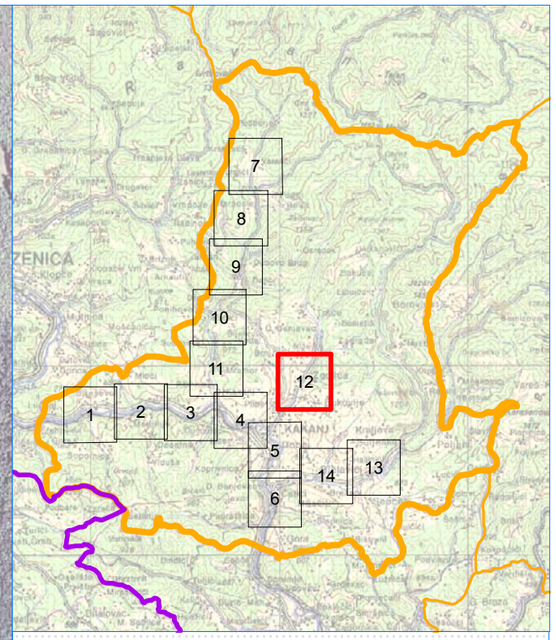

LEGENDA

- Granica Zeničko-dobojskog kantona
- Granica Općina
- Hidrografska mreža vodotoka u slivu (I kategorija)
- Hidrografska mreža vodotoka u slivu (II kategorija)
- Preliminarna procjena poplavnih rizika
- Hidrodinamički model vodotoka II kategorije 1/100
- Hidrodinamički model Bosne 1/100
- Poplave preuzete od Civilne Zastite

m
0 50100 200 300 400 500 600 700 800

NARUČILAC: **Zeničko - dobojski Kanton** **Ministarstvo za poljoprivredu, šumarstvo i vodoprivredu**		BROJ UGOVORA: **05-25-19353-4/13 od 30.12.2013.**
DATUM IZRADE: 17.12.2014.	ODGOVORNI PROJEKTANT: Adnan Topalović, dipl.inž.građ.	PROJEKTANT: Bojana Nedić, dipl.inž.građ.

PROJEKTANT:
INSTITUT ZA HIDROTEHNIKU GRAĐEVINSKOG FAKULTETA U SARAJEVU

PROJEKT:
Kantonalni operativni plan odbrane od poplava

NAZIV PRILOGA:
Detaljan prikaz poplavnog područja u Općini Kakanj, vodotok Zgošća

MJERILO:	ŠIFRA:		LIST	OD
1:10.000	**D–1155**	PRILOG BROJ: **12.1**	12	14

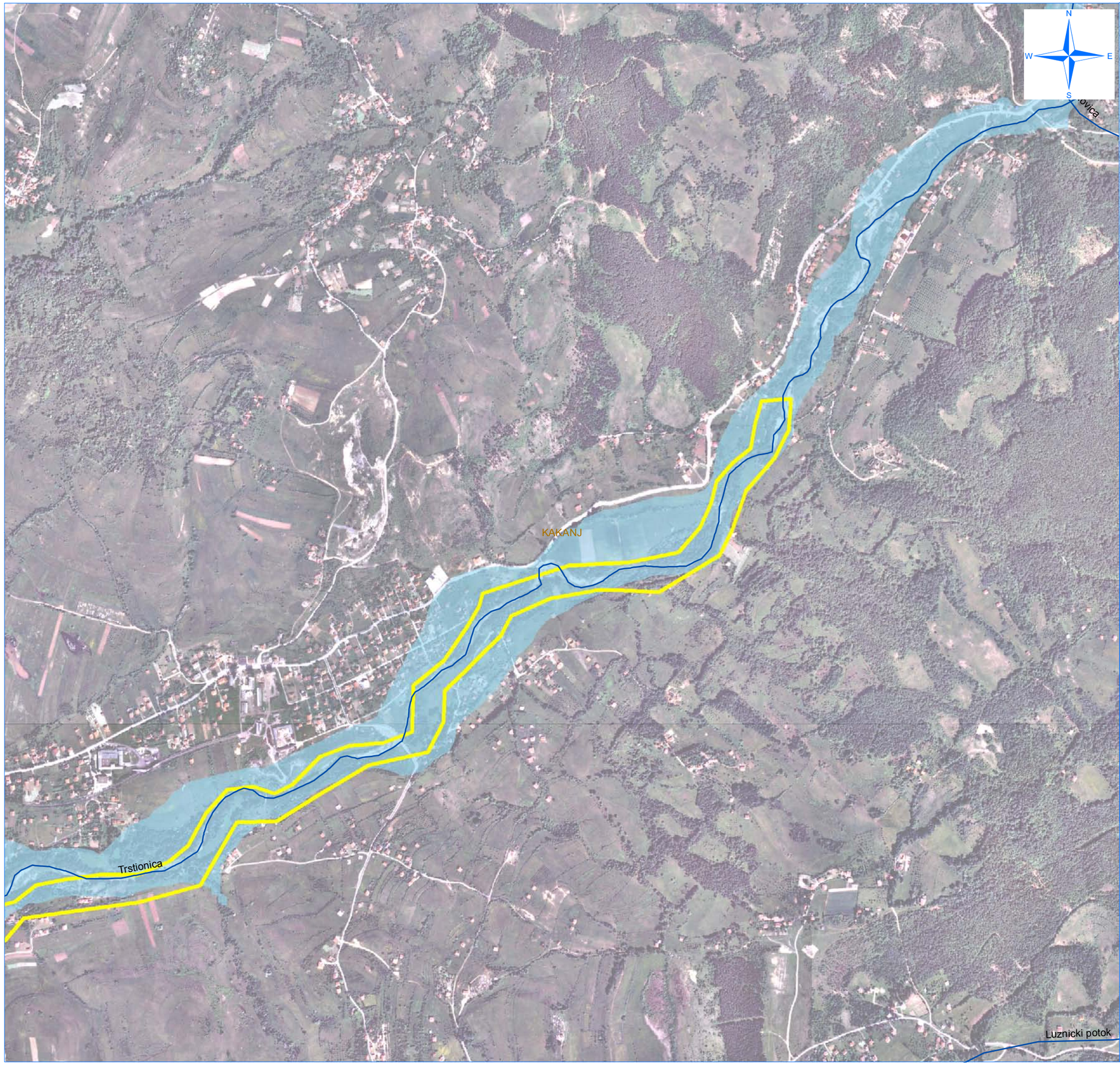

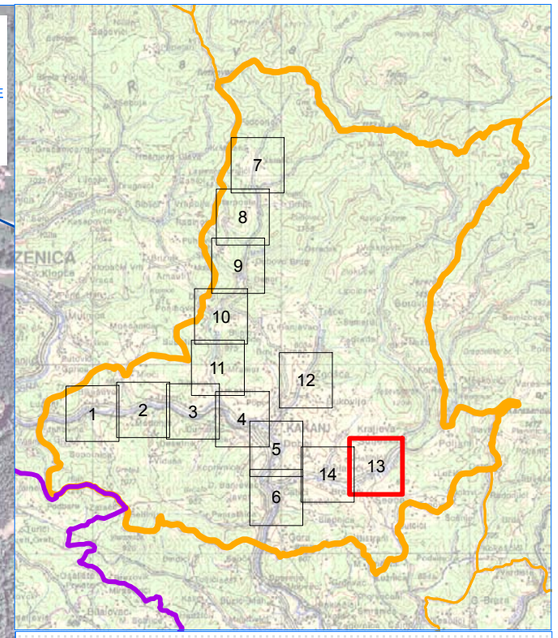

LEGENDA

- Granica Zeničko-dobojskog kantona
- Granica Općina
- Hidrografska mreža vodotoka u slivu (I kategorija)
- Hidrografska mreža vodotoka u slivu (II kategorija)
- Preliminarna procjena poplavnih rizika
- Hidrodinamički model vodotoka II kategorije 1/100
- Hidrodinamički model Bosne 1/100
- Poplave preuzete od Civilne Zastite

0 50100 200 300 400 500 600 700 800 m

NARUČILAC: **Zeničko - dobojski Kanton Ministarstvo za poljoprivredu, šumarstvo i vodoprivredu**		BROJ UGOVORA: **05-25-19353-4/13 od 30.12.2013.**
DATUM IZRADE: 17.12.2014.	ODGOVORNI PROJEKTANT: Adnan Topalović, dipl.inž.građ.	PROJEKTANT: Bojana Nedić, dipl.inž.građ.

PROJEKTANT:
INSTITUT ZA HIDROTEHNIKU GRAĐEVINSKOG FAKULTETA U SARAJEVU

PROJEKT:
Kantonalni operatvivni plan odbrane od poplava

NAZIV PRILOGA:
Detaljan prikaz poplavnog područja u Općini Kakanj, vodotok Trstonica

MJERILO:	ŠIFRA:		LIST	OD
1:10.000	**D–1155**	PRILOG BROJ: **12.1**	13	14

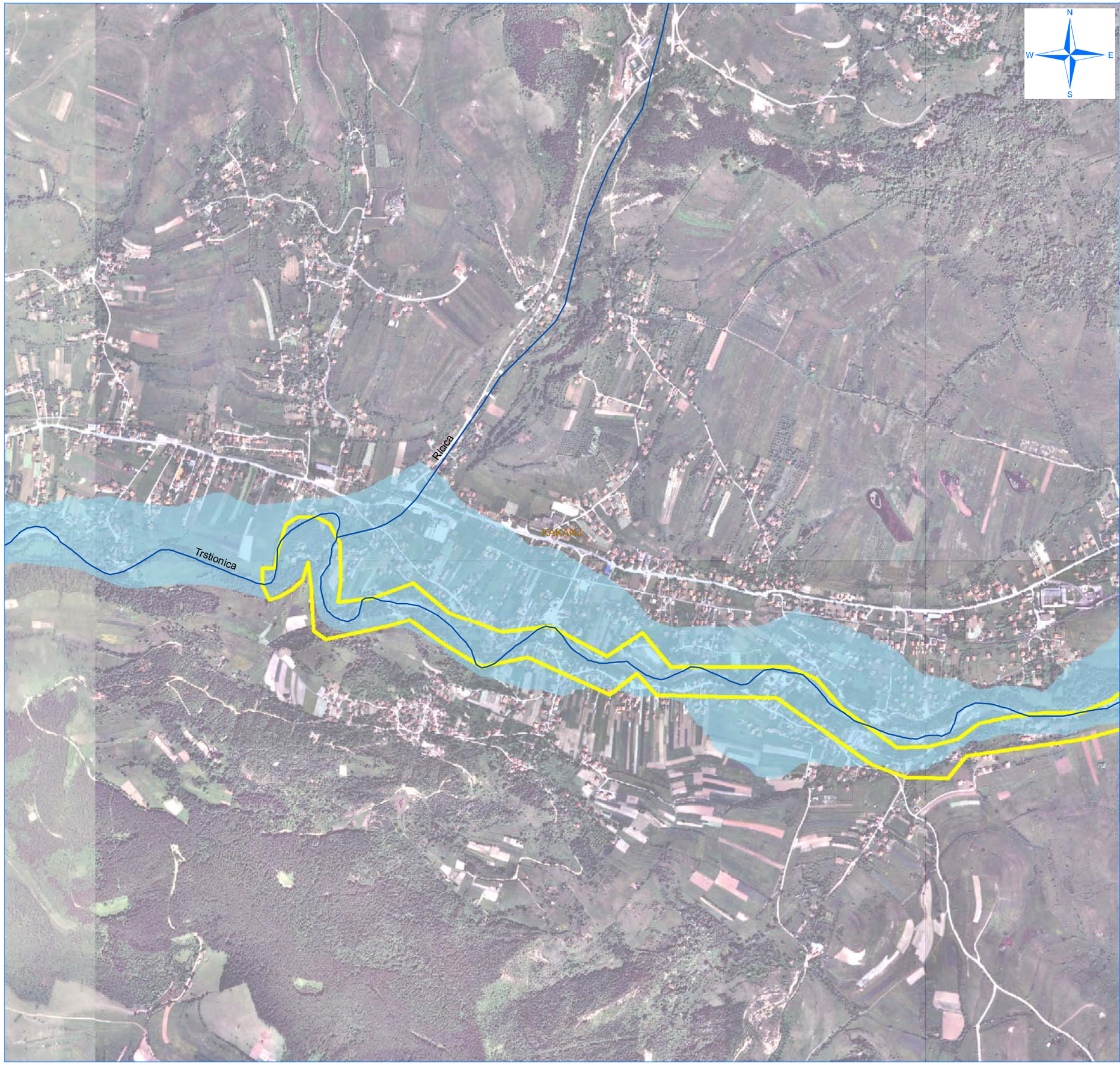

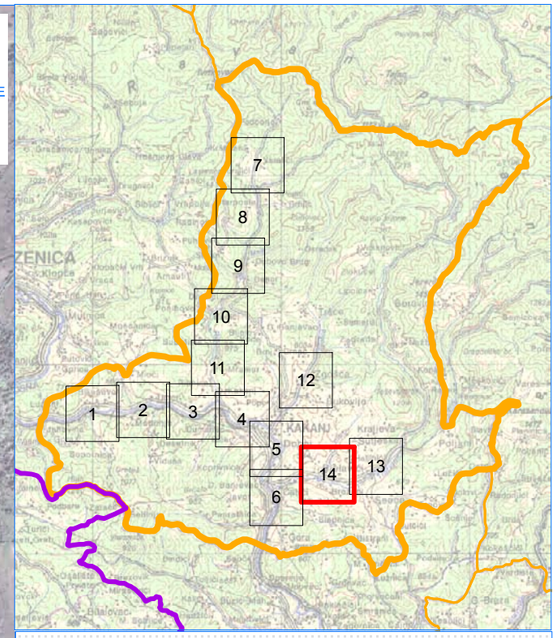

LEGENDA

- Granica Zeničko-dobojskog kantona
- Granica Općina
- Hidrografska mreža vodotoka u slivu (I kategorija)
- Hidrografska mreža vodotoka u slivu (II kategorija)
- Preliminarna procjena poplavnih rizika
- Hidrodinamički model vodotoka II kategorije 1/100
- Hidrodinamički model Bosne 1/100
- Poplave preuzete od Civilne Zastite

0 50100 200 300 400 500 600 700 800 m

NARUČILAC: **Zeničko - dobojski Kanton** **Ministarstvo za poljoprivredu, šumarstvo i vodoprivredu**		BROJ UGOVORA: **05-25-19353-4/13 od 30.12.2013.**
DATUM IZRADE: 17.12.2014.	ODGOVORNI PROJEKTANT: Adnan Topalović, dipl.inž.građ.	PROJEKTANT: Bojana Nedić, dipl.inž.građ.

PROJEKTANT:
INSTITUT ZA HIDROTEHNIKU GRAĐEVINSKOG FAKULTETA U SARAJEVU

PROJEKT:
Kantonalni operativni plan odbrane od poplava

NAZIV PRILOGA:
Detaljan prikaz poplavnog područja u Općini Kakanj, vodotok Trstonica

MJERILO:	ŠIFRA:		LIST	OD
1:10.000	**D–1155**	PRILOG BROJ: **12.1**	14	14

PREGLEDNA SITUACIJA POPLAVNIH PODRUČJA U OPĆINI ZENICA

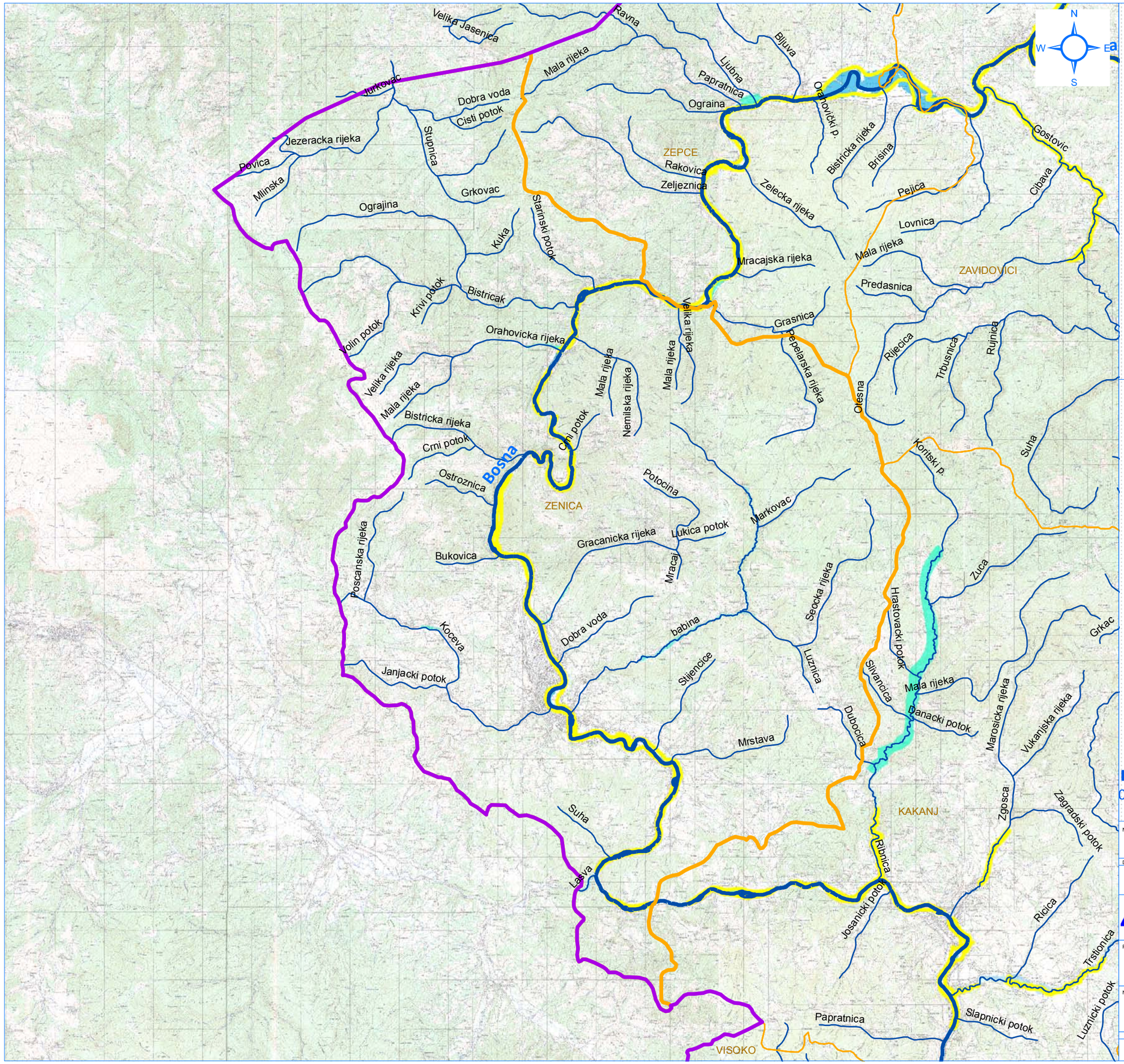

LEGENDA

- Granica Zeničko-dobojskog kantona
- Granica Općina
- Hidrografska mreža vodotoka u slivu (I kategorija)
- Hidrografska mreža vodotoka u slivu (II kategorija)
- Preliminarna procjena poplavnih rizika
- Hidrodinamički model vodotoka II kategorije 1/100
- Hidrodinamički model Bosne 1/100
- Poplave preuzete od Civilne Zastite

0 1 2 4 6 8 10 12 km

NARUČILAC: **Zeničko - dobojski Kanton** **Ministarstvo za poljoprivredu, šumarstvo i vodoprivredu**		BROJ UGOVORA: **05-25-19353-4/13 od 30.12.2013.**
DATUM IZRADE: 17.12.2014.	ODGOVORNI PROJEKTANT: Adnan Topalović, dipl.inž.građ.	PROJEKTANT: Dino Delibašić, dipl.inž.građ.

PROJEKTANT:
INSTITUT ZA HIDROTEHNIKU GRAĐEVINSKOG FAKULTETA U SARAJEVU

PROJEKT:
Kantonalni operativni plan odbrane od poplava

NAZIV PRILOGA:
Pregledna situacija poplavnih područja i Općini Zenica

MJERILO:	ŠIFRA:		LIST	OD
1:150.000	D–1155	PRILOG BROJ: 13	1	1

DETALJAN PRIKAZ POPLAVNIH PODRUČJA U OPĆINI ZENICA

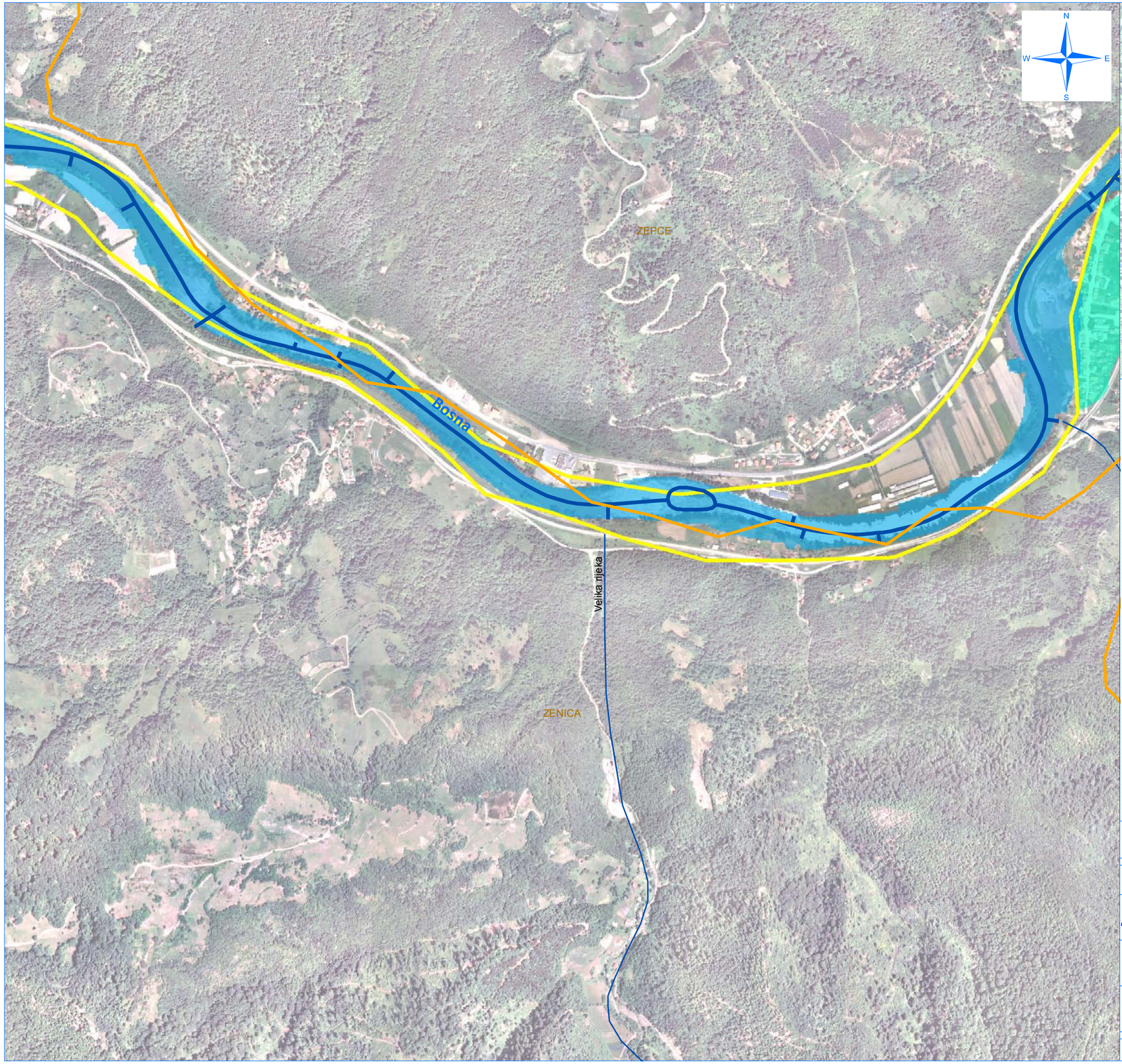

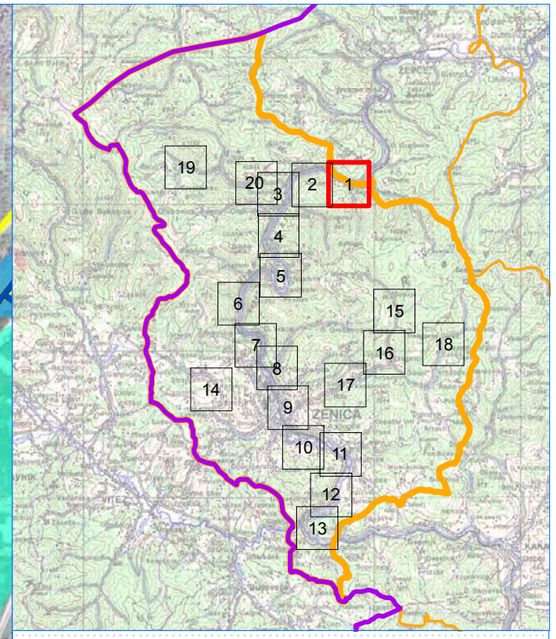

LEGENDA

- Granica Zeničko-dobojskog kantona
- Granica Općina
- Hidrografska mreža vodotoka u slivu (I kategorija)
- Hidrografska mreža vodotoka u slivu (II kategorija)
- Preliminarna procjena poplavnih rizika
- Hidrodinamički model vodotoka II kategorije 1/100
- Hidrodinamički model Bosne 1/100
- Poplave preuzete od Civilne Zastite

m

0 100 200 400 600 800

NARUČILAC: **Zeničko - dobojski Kanton** **Ministarstvo za poljoprivredu, šumarstvo i vodoprivredu**		BROJ UGOVORA: **05-25-19353-4/13 od 30.12.2013.**
DATUM IZRADE: 17.12.2014.	ODGOVORNI PROJEKTANT: Adnan Topalović, dipl.inž.građ.	PROJEKTANT: Dino Delibašić, dipl.inž.građ.

PROJEKTANT:
INSTITUT ZA HIDROTEHNIKU GRAĐEVINSKOG FAKULTETA U SARAJEVU

PROJEKT:
Kantonalni operativni plan odbrane od poplava

NAZIV PRILOGA:
Detaljan prikaz poplavnog područja u općini Zenica, vodotok Bosna

MJERILO:	ŠIFRA:		LIST	OD
1:10.000	**D–1155**	PRILOG BROJ: **13.1**	1	20

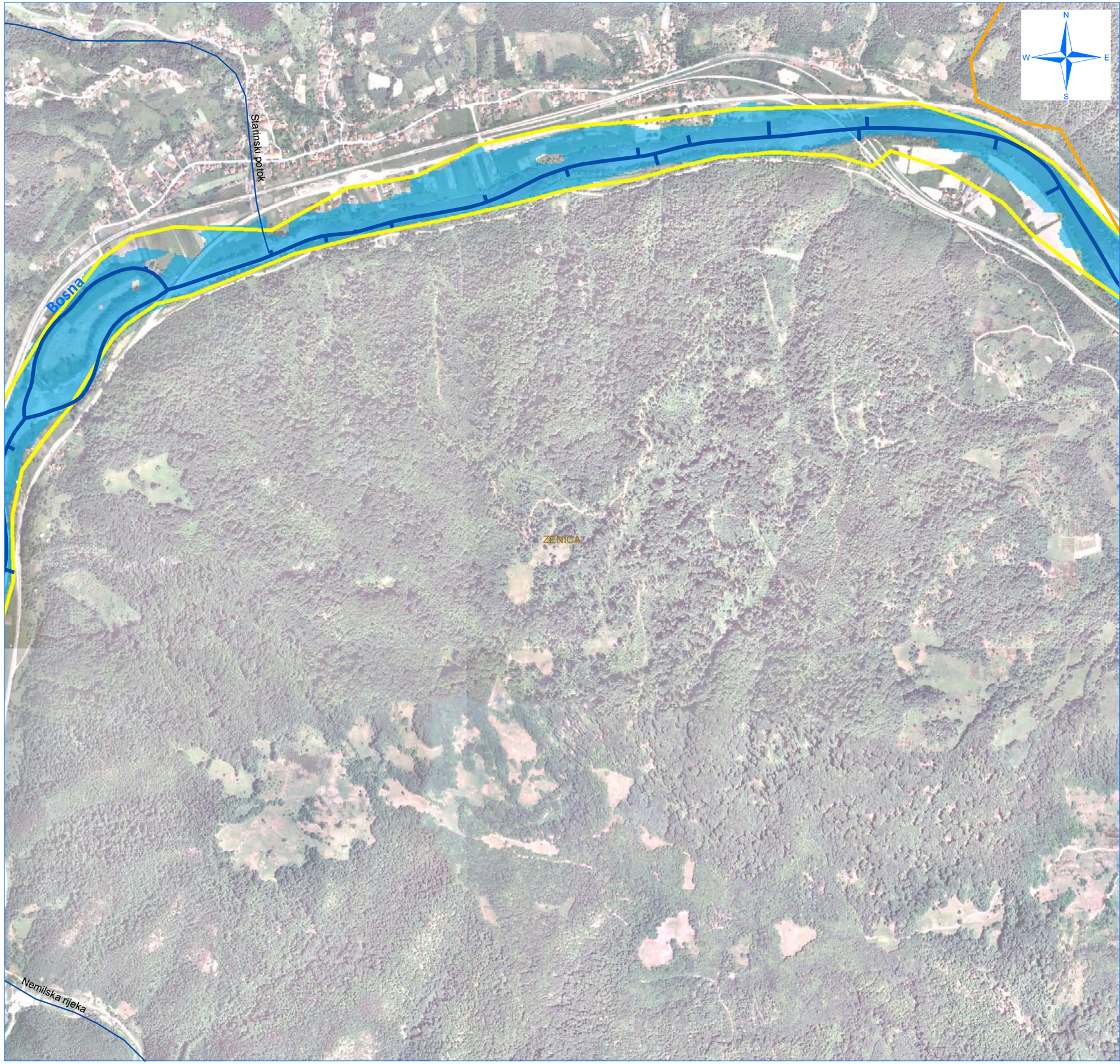

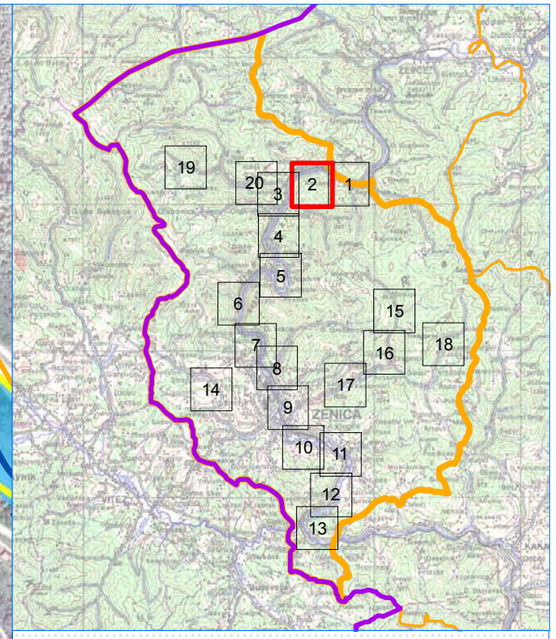

LEGENDA

- Granica Zeničko-dobojskog kantona
- Granica Općina
- Hidrografska mreža vodotoka u slivu (I kategorija)
- Hidrografska mreža vodotoka u slivu (II kategorija)
- Preliminarna procjena poplavnih rizika
- Hidrodinamički model vodotoka II kategorije 1/100
- Hidrodinamički model Bosne 1/100
- Poplave preuzete od Civilne Zastite

0 100 200 400 600 800 m

NARUČILAC: **Zeničko - dobojski Kanton Ministarstvo za poljoprivredu, šumarstvo i vodoprivredu**		BROJ UGOVORA: **05-25-19353-4/13 od 30.12.2013.**
DATUM IZRADE: 17.12.2014.	ODGOVORNI PROJEKTANT: Adnan Topalović, dipl.inž.građ.	PROJEKTANT: Dino Delibašić, dipl.inž.građ.

PROJEKTANT:
INSTITUT ZA HIDROTEHNIKU GRAĐEVINSKOG FAKULTETA U SARAJEVU

PROJEKT:
Kantonalni operativni plan odbrane od poplava

NAZIV PRILOGA:
Detaljan prikaz poplavnog područja u općini Zenica, vodotok Bosna

MJERILO:	ŠIFRA:		LIST	OD
1:10.000	**D–1155**	PRILOG BROJ: **13.1**	2	20

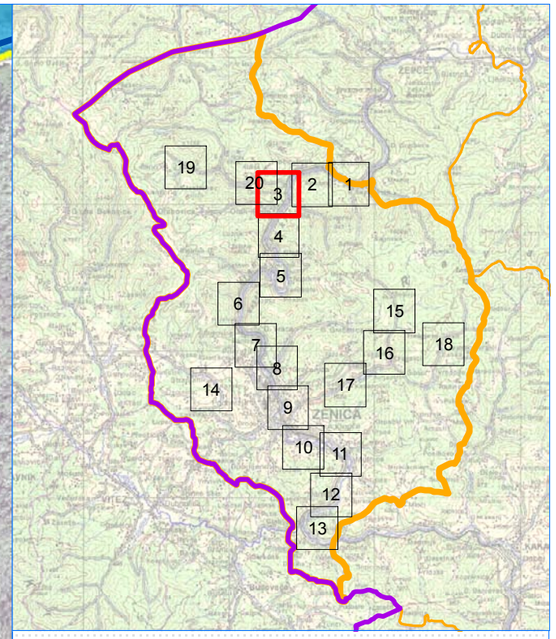

LEGENDA

- Granica Zeničko-dobojskog kantona
- Granica Općina
- Hidrografska mreža vodotoka u slivu (I kategorija)
- Hidrografska mreža vodotoka u slivu (II kategorija)
- Preliminarna procjena poplavnih rizika
- Hidrodinamički model vodotoka II kategorije 1/100
- Hidrodinamički model Bosne 1/100
- Poplave preuzete od Civilne Zastite

0 100 200 400 600 800 m

NARUČILAC: **Zeničko - dobojski Kanton** **Ministarstvo za poljoprivredu, šumarstvo i vodoprivredu**		BROJ UGOVORA: **05-25-19353-4/13 od 30.12.2013.**
DATUM IZRADE: 17.12.2014.	ODGOVORNI PROJEKTANT: Adnan Topalović, dipl.inž.građ.	PROJEKTANT: Dino Delibašić, dipl.inž.građ.

PROJEKTANT:
INSTITUT ZA HIDROTEHNIKU GRAĐEVINSKOG FAKULTETA U SARAJEVU

PROJEKT:
Kantonalni operativni plan odbrane od poplava

NAZIV PRILOGA:
Detaljan prikaz poplavnog područja u općini Zenica, vodotoci Bosna, Orahovička rijeka i Bističak

MJERILO:	ŠIFRA:		LIST	OD
1:10.000	D–1155	PRILOG BROJ: 13.1	3	20

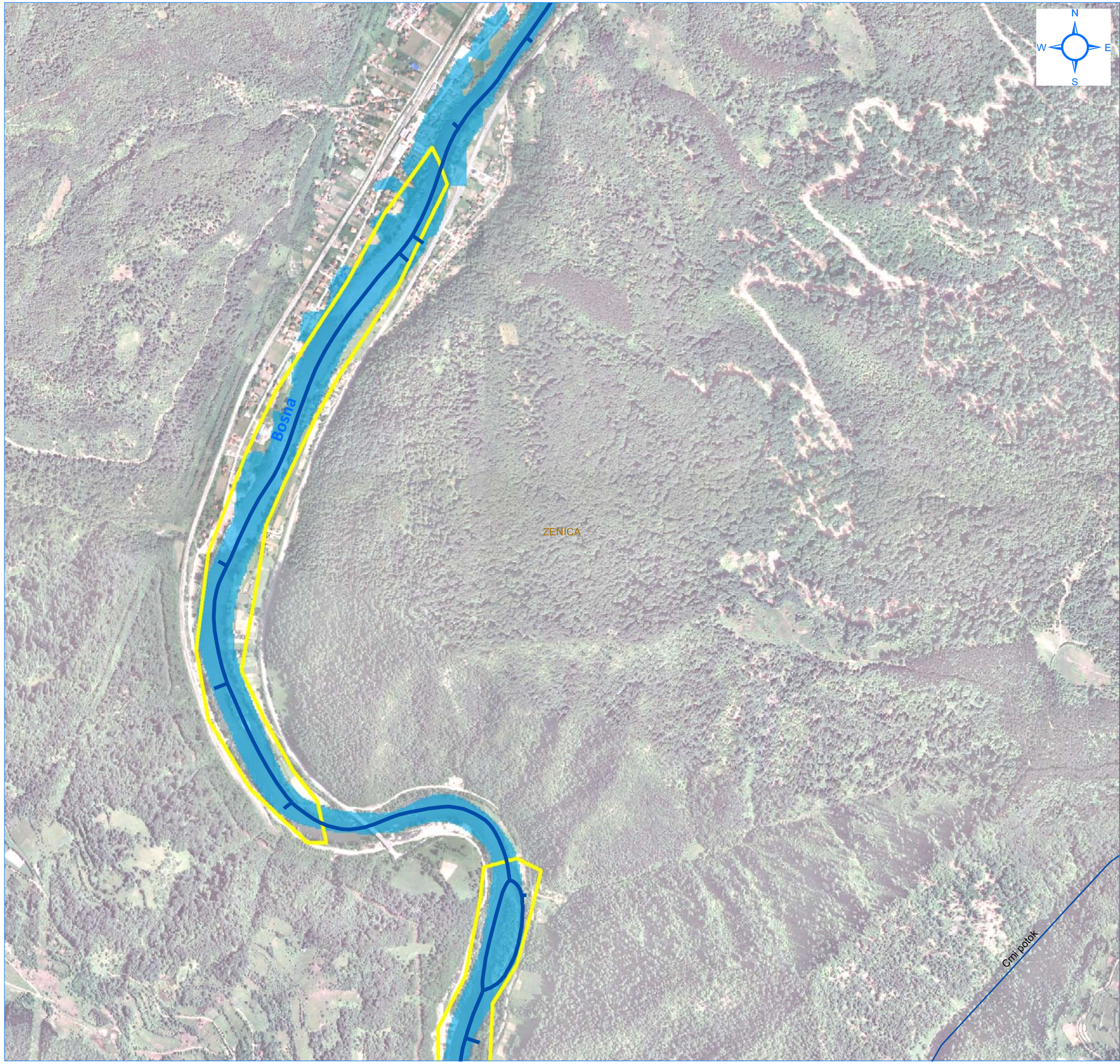

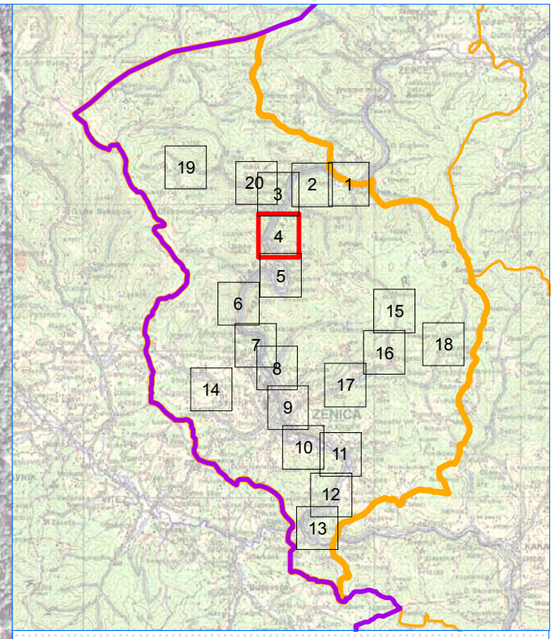

LEGENDA

- Granica Zeničko-dobojskog kantona
- Granica Općina
- Hidrografska mreža vodotoka u slivu (I kategorija)
- Hidrografska mreža vodotoka u slivu (II kategorija)
- Preliminarna procjena poplavnih rizika
- Hidrodinamički model vodotoka II kategorije 1/100
- Hidrodinamički model Bosne 1/100
- Poplave preuzete od Civilne Zastite

0 100 200 400 600 800 m

NARUČILAC: **Zeničko - dobojski Kanton Ministarstvo za poljoprivredu, šumarstvo i vodoprivredu**		BROJ UGOVORA: **05-25-19353-4/13 od 30.12.2013.**
DATUM IZRADE: 17.12.2014.	ODGOVORNI PROJEKTANT: Adnan Topalović, dipl.inž.građ.	PROJEKTANT: Bojana Nedić, dipl.inž.građ.

PROJEKTANT:
INSTITUT ZA HIDROTEHNIKU GRAĐEVINSKOG FAKULTETA U SARAJEVU

PROJEKT:
Kantonalni operativni plan odbrane od poplava

NAZIV PRILOGA:
Detaljan prikaz poplavnog područja u općini Zenica, vodotok Bosna

MJERILO:	ŠIFRA:		LIST	OD
1:10.000	**D–1155**	PRILOG BROJ: **13.1**	4	20

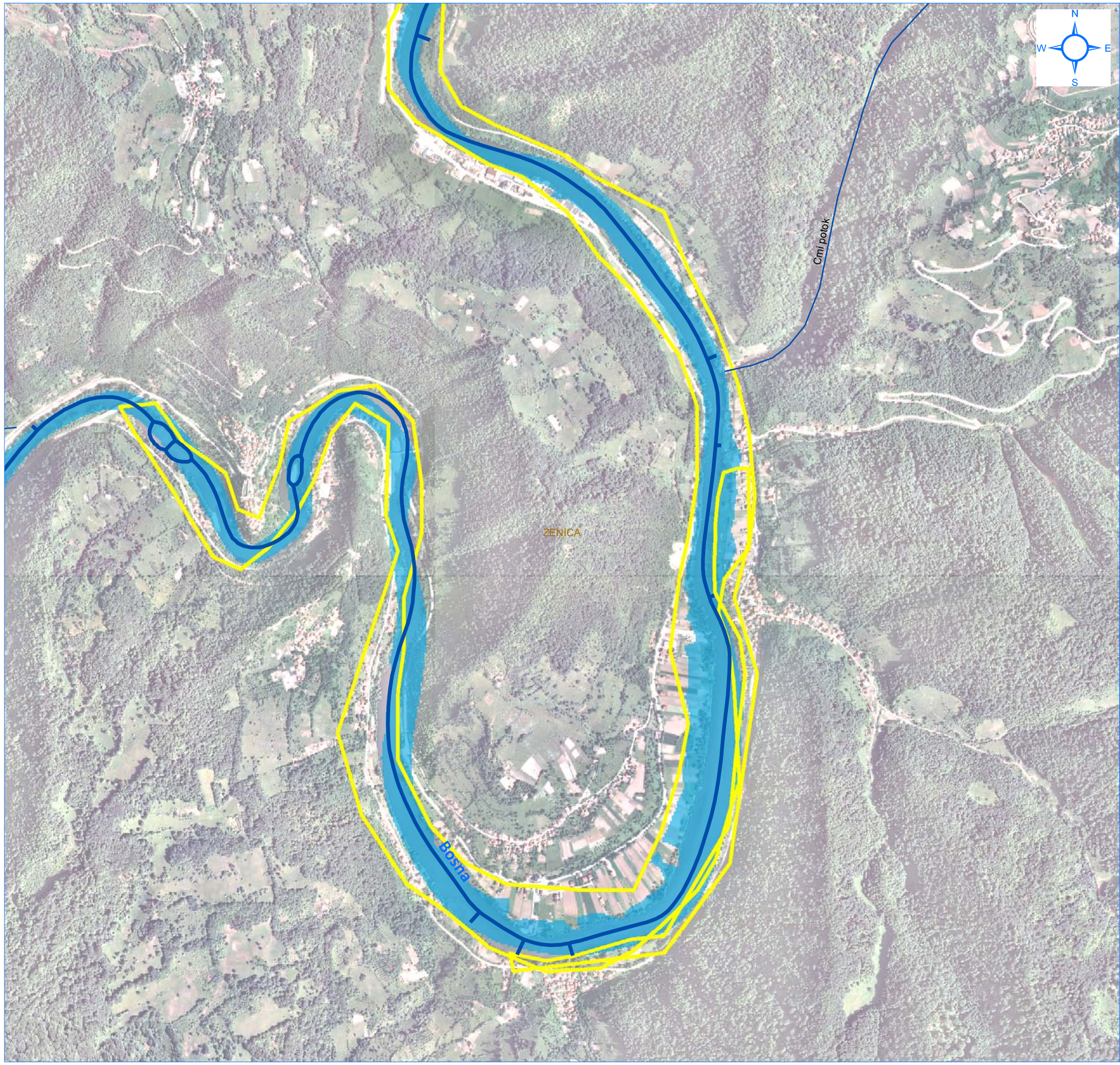

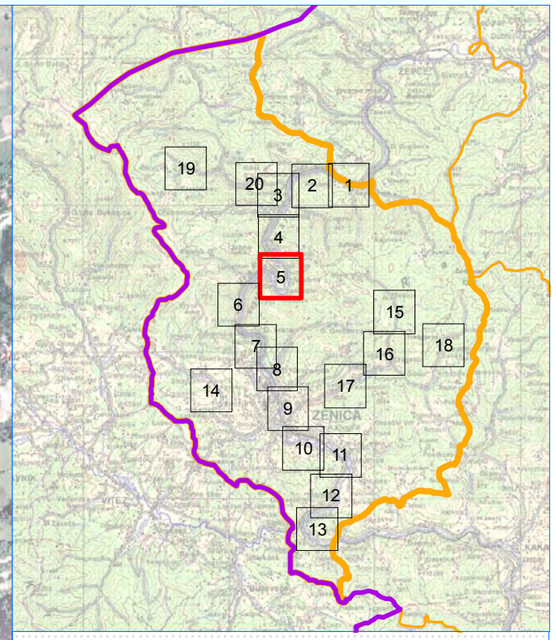

LEGENDA

- Granica Zeničko-dobojskog kantona
- Granica Općina
- Hidrografska mreža vodotoka u slivu (I kategorija)
- Hidrografska mreža vodotoka u slivu (II kategorija)
- Preliminarna procjena poplavnih rizika
- Hidrodinamički model vodotoka II kategorije 1/100
- Hidrodinamički model Bosne 1/100
- Poplave preuzete od Civilne Zastite

m
0 100 200 400 600 800

NARUČILAC: **Zeničko - dobojski Kanton Ministarstvo za poljoprivredu, šumarstvo i vodoprivredu**		BROJ UGOVORA: **05-25-19353-4/13 od 30.12.2013.**
DATUM IZRADE: 17.12.2014.	ODGOVORNI PROJEKTANT: Adnan Topalović, dipl.inž.građ.	PROJEKTANT: Bojana Nedić, dipl.inž.građ.

PROJEKTANT:
INSTITUT ZA HIDROTEHNIKU GRAĐEVINSKOG FAKULTETA U SARAJEVU

PROJEKT:
Kantonalni operativni plan odbrane od poplava

NAZIV PRILOGA:
Detaljan prikaz poplavnog područja u općini Zenica, vodotok Bosna

MJERILO:	ŠIFRA:		LIST	OD
1:10.000	**D–1155**	PRILOG BROJ: **13.1**	5	20

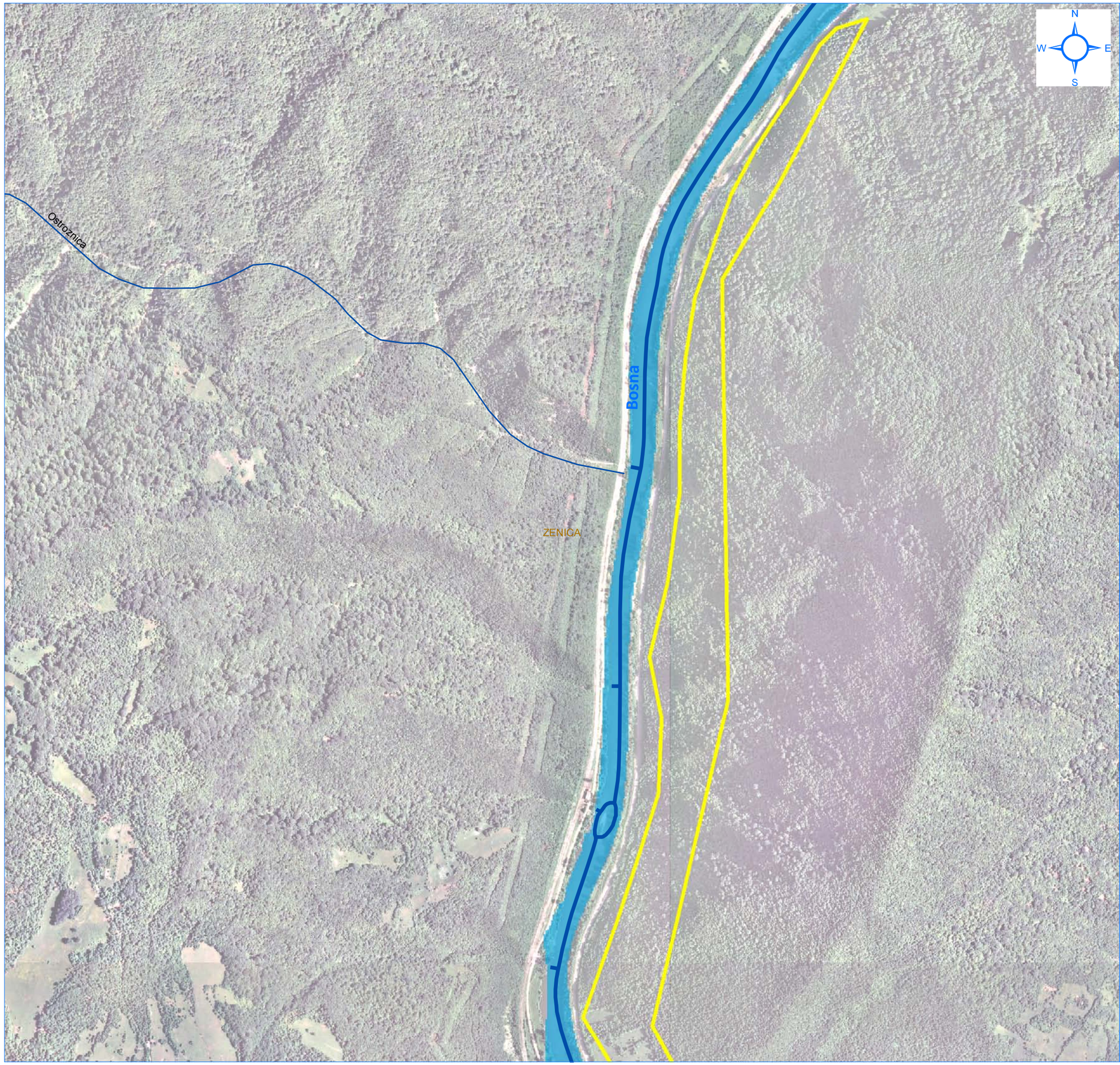

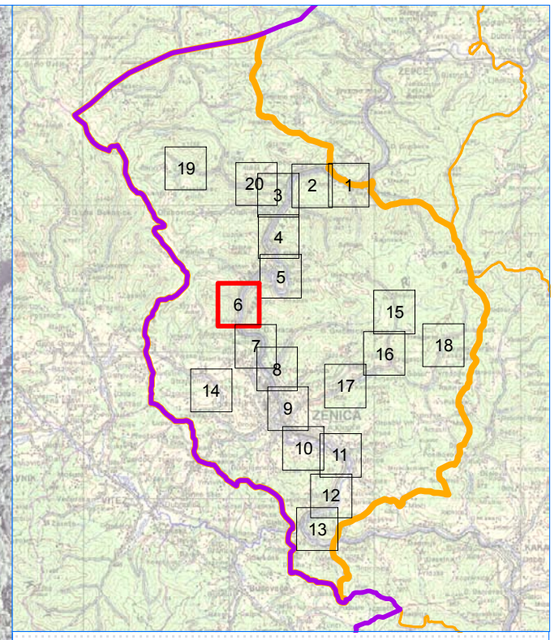

LEGENDA

- Granica Zeničko-dobojskog kantona
- Granica Općina
- Hidrografska mreža vodotoka u slivu (I kategorija)
- Hidrografska mreža vodotoka u slivu (II kategorija)
- Preliminarna procjena poplavnih rizika
- Hidrodinamički model vodotoka II kategorije 1/100
- Hidrodinamički model Bosne 1/100
- Poplave preuzete od Civilne Zastite

0 100 200 400 600 800 m

NARUČILAC: **Zeničko - dobojski Kanton** **Ministarstvo za poljoprivredu, šumarstvo i vodoprivredu**		BROJ UGOVORA: **05-25-19353-4/13 od 30.12.2013.**
DATUM IZRADE: 17.12.2014.	ODGOVORNI PROJEKTANT: Adnan Topalović, dipl.inž.građ.	PROJEKTANT: Bojana Nedić, dipl.inž.građ.

PROJEKTANT:
INSTITUT ZA HIDROTEHNIKU GRAĐEVINSKOG FAKULTETA U SARAJEVU

PROJEKT:
Kantonalni operativni plan odbrane od poplava

NAZIV PRILOGA:
Detaljan prikaz poplavnog područja u općini Zenica, vodotok Bosna

MJERILO:	ŠIFRA:		LIST	OD
1:10.000	**D–1155**	PRILOG BROJ: **13.1**	6	20

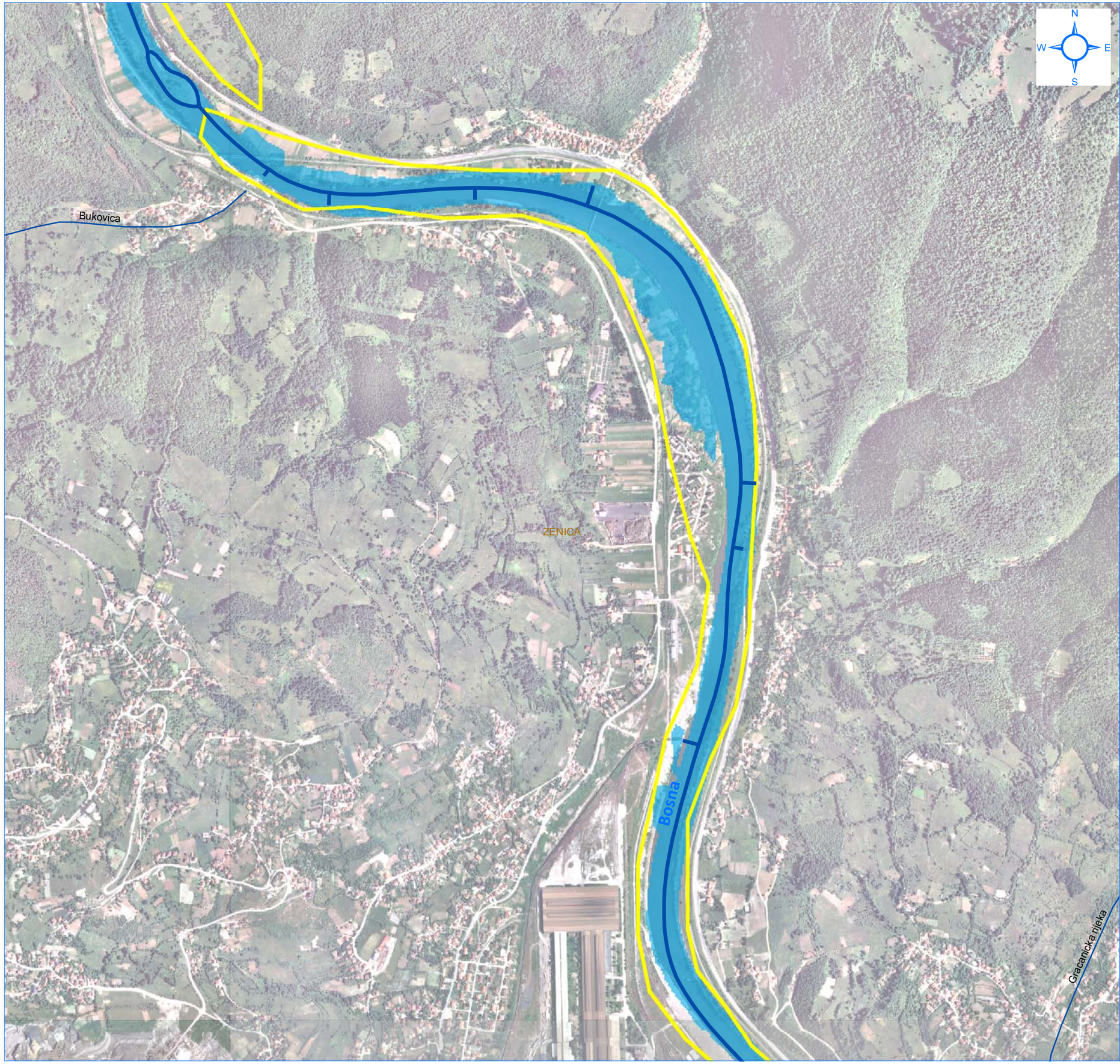

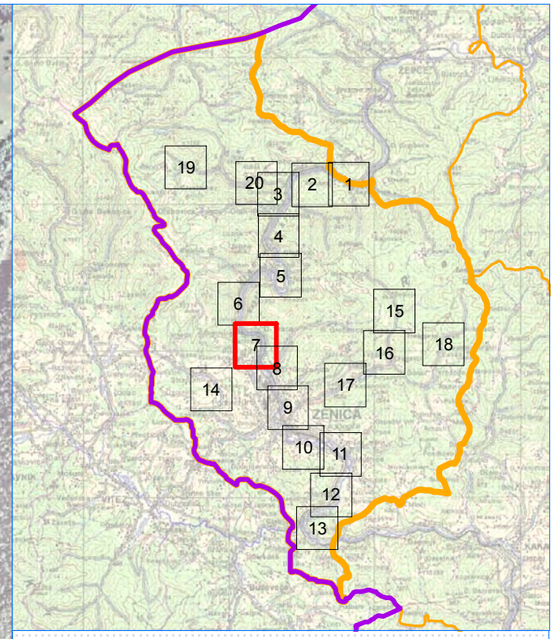

LEGENDA

- Granica Zeničko-dobojskog kantona
- Granica Općina
- Hidrografska mreža vodotoka u slivu (I kategorija)
- Hidrografska mreža vodotoka u slivu (II kategorija)
- Preliminarna procjena poplavnih rizika
- Hidrodinamički model vodotoka II kategorije 1/100
- Hidrodinamički model Bosne 1/100
- Poplave preuzete od Civilne Zastite

0 100 200 400 600 800 m

NARUČILAC: **Zeničko - dobojski Kanton** **Ministarstvo za poljoprivredu, šumarstvo i vodoprivredu**		BROJ UGOVORA: **05-25-19353-4/13 od 30.12.2013.**
DATUM IZRADE: 17.12.2014.	ODGOVORNI PROJEKTANT: Adnan Topalović, dipl.inž.građ.	PROJEKTANT: Bojana Nedić, dipl.inž.građ.

PROJEKTANT:
INSTITUT ZA HIDROTEHNIKU GRAĐEVINSKOG FAKULTETA U SARAJEVU

PROJEKT:
Kantonalni operativni plan odbrane od poplava

NAZIV PRILOGA:
Detaljan prikaz poplavnog područja u općini Zenica, vodotok Bosna

MJERILO:	ŠIFRA:		LIST	OD
1:10.000	**D–1155**	PRILOG BROJ: **13.1**	7	20

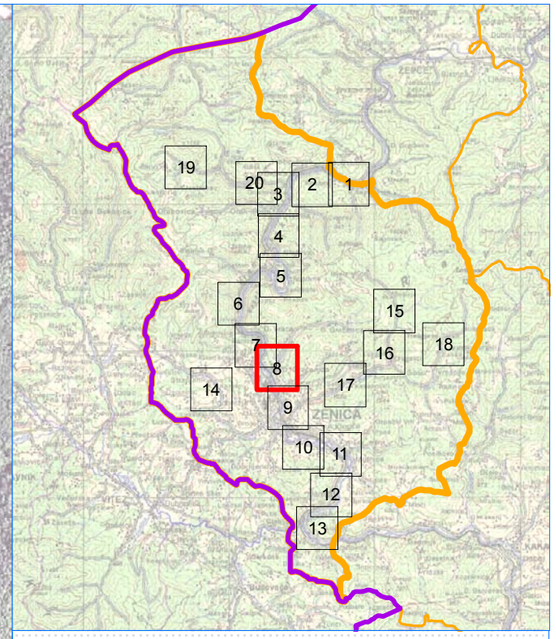

LEGENDA

- Granica Zeničko-dobojskog kantona
- Granica Općina
- Hidrografska mreža vodotoka u slivu (I kategorija)
- Hidrografska mreža vodotoka u slivu (II kategorija)
- Preliminarna procjena poplavnih rizika
- Hidrodinamički model vodotoka II kategorije 1/100
- Hidrodinamički model Bosne 1/100
- Poplave preuzete od Civilne Zastite

m
0 100 200 400 600 800

NARUČILAC: **Zeničko - dobojski Kanton Ministarstvo za poljoprivredu, šumarstvo i vodoprivredu**		BROJ UGOVORA: **05-25-19353-4/13 od 30.12.2013.**
DATUM IZRADE: 17.12.2014.	ODGOVORNI PROJEKTANT: Adnan Topalović, dipl.inž.građ.	PROJEKTANT: Bojana Nedić, dipl.inž.građ.

PROJEKTANT:
INSTITUT ZA HIDROTEHNIKU GRAĐEVINSKOG FAKULTETA U SARAJEVU

PROJEKT:
Kantonalni operativni plan odbrane od poplava

NAZIV PRILOGA:
Detaljan prikaz poplavnog područja u općini Zenica, vodotoci Bosna i Gračanička rijeka

MJERILO:	ŠIFRA:		LIST	OD
1:10.000	D–1155	PRILOG BROJ: 13.1	8	20

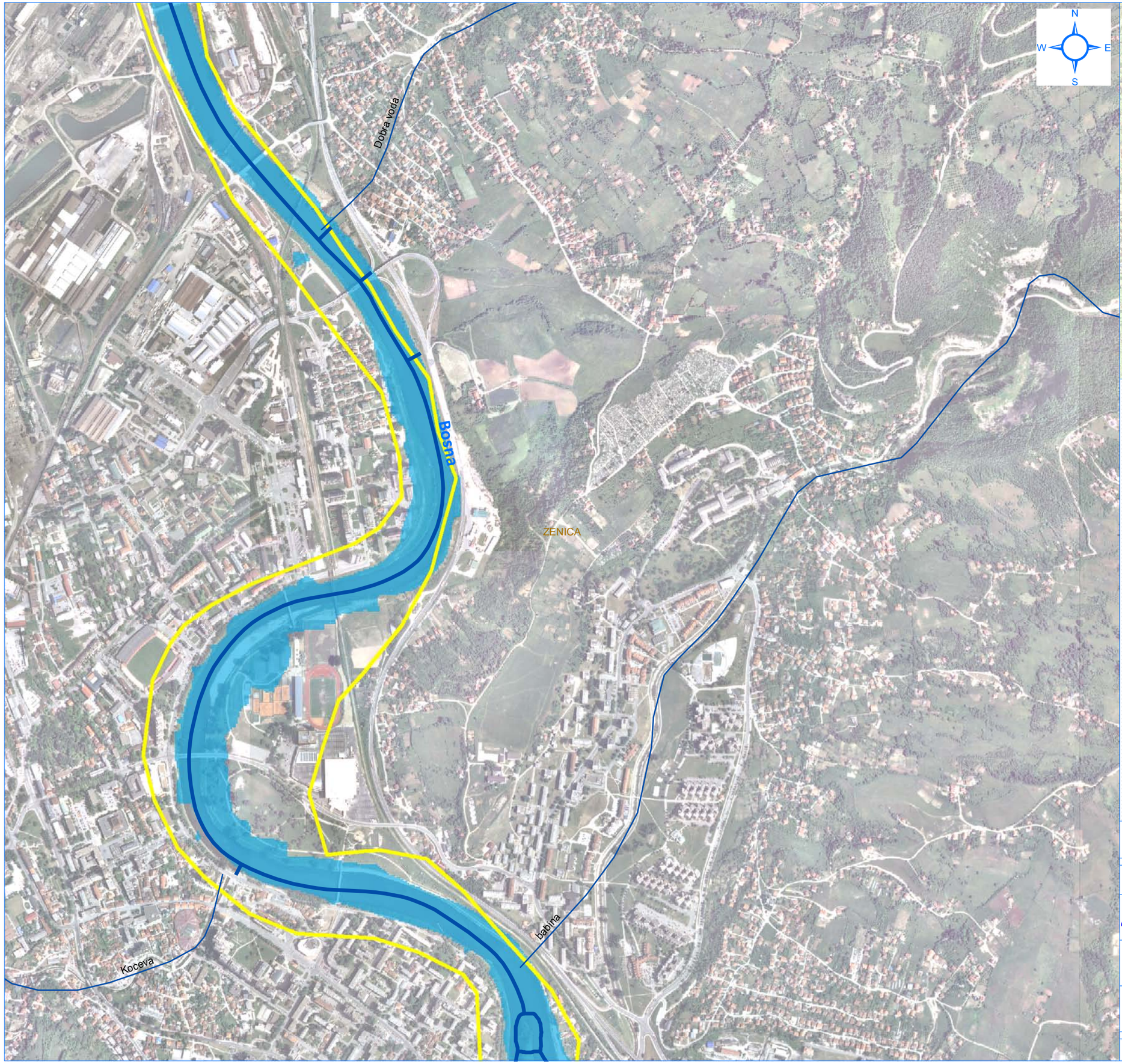

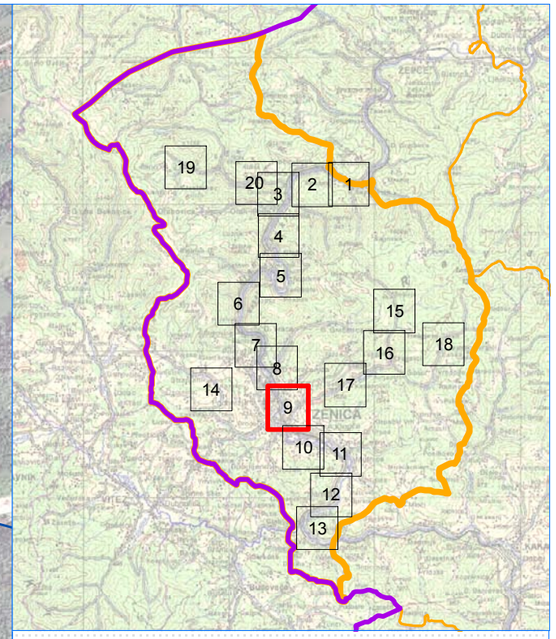

LEGENDA

- Granica Zeničko-dobojskog kantona
- Granica Općina
- Hidrografska mreža vodotoka u slivu (I kategorija)
- Hidrografska mreža vodotoka u slivu (II kategorija)
- Preliminarna procjena poplavnih rizika
- Hidrodinamički model vodotoka II kategorije 1/100
- Hidrodinamički model Bosne 1/100
- Poplave preuzete od Civilne Zastite

0 100 200 400 600 800 m

NARUČILAC: **Zeničko - dobojski Kanton** **Ministarstvo za poljoprivredu, šumarstvo i vodoprivredu**		BROJ UGOVORA: **05-25-19353-4/13 od 30.12.2013.**
DATUM IZRADE: 17.12.2014.	ODGOVORNI PROJEKTANT: Adnan Topalović, dipl.inž.građ.	PROJEKTANT: Bojana Nedić, dipl.inž.građ.

PROJEKTANT:
INSTITUT ZA HIDROTEHNIKU GRAĐEVINSKOG FAKULTETA U SARAJEVU

PROJEKT:
Kantonalni operativni plan odbrane od poplava

NAZIV PRILOGA:
Detaljan prikaz poplavnog područja u općini Zenica, vodotok Bosna

MJERILO:	ŠIFRA:		LIST	OD
1:10.000	**D–1155**	PRILOG BROJ: **13.1**	9	20

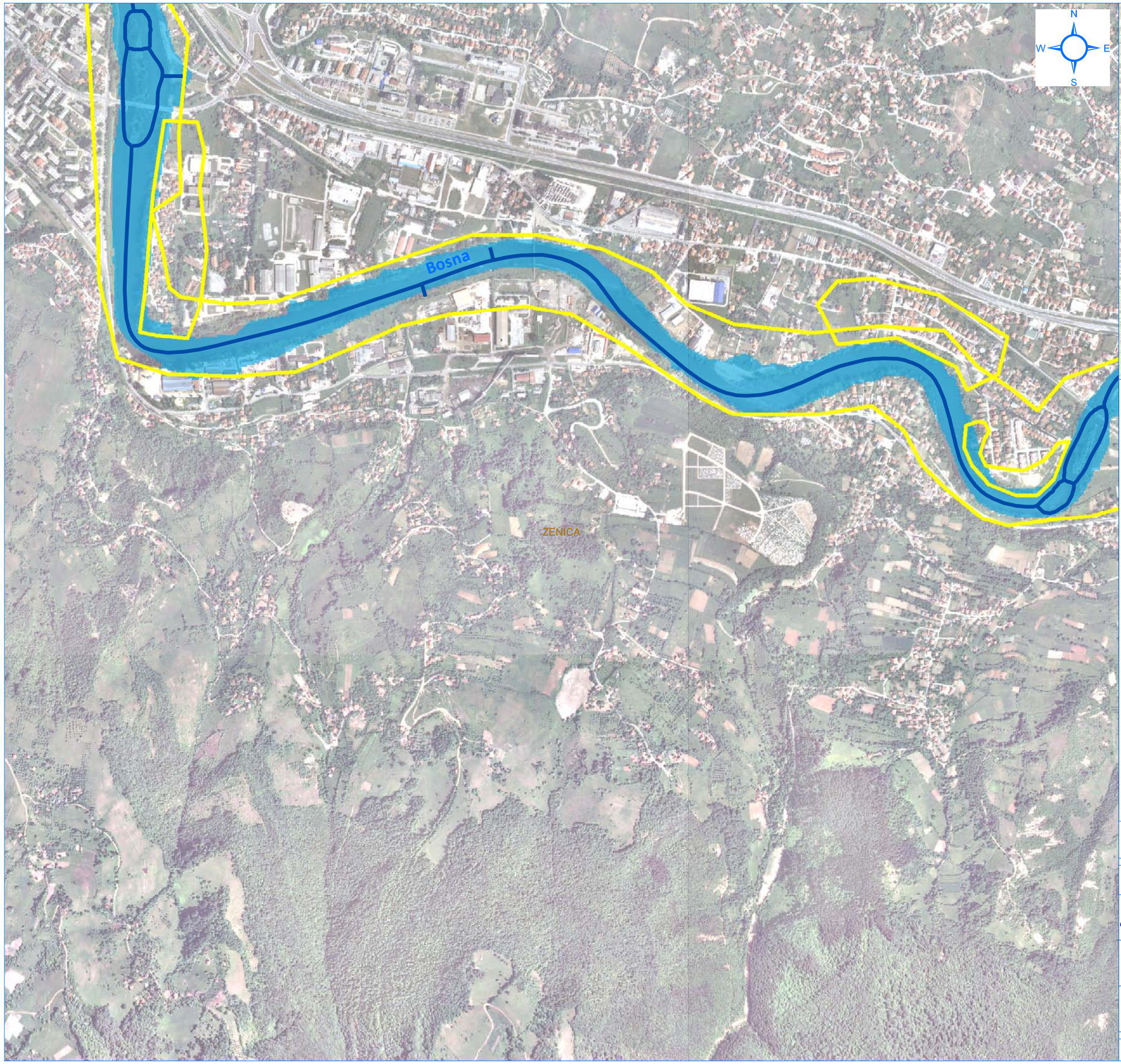

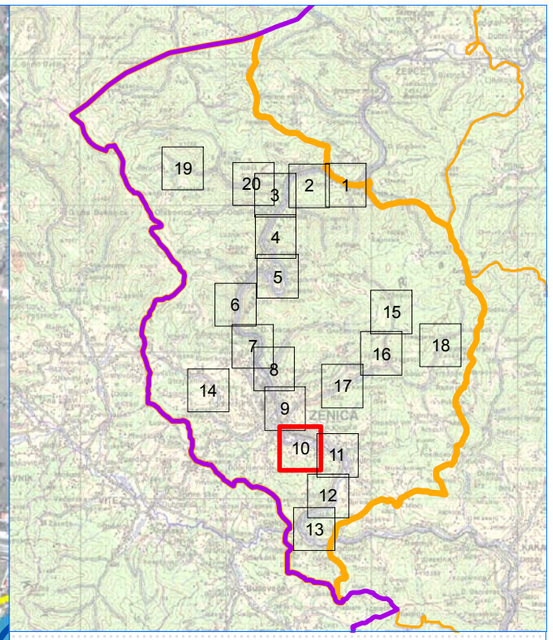

LEGENDA

- Granica Zeničko-dobojskog kantona
- Granica Općina
- Hidrografska mreža vodotoka u slivu (I kategorija)
- Hidrografska mreža vodotoka u slivu (II kategorija)
- Preliminarna procjena poplavnih rizika
- Hidrodinamički model vodotoka II kategorije 1/100
- Hidrodinamički model Bosne 1/100
- Poplave preuzete od Civilne Zastite

0 100 200 400 600 800 m

NARUČILAC: **Zeničko - dobojski Kanton Ministarstvo za poljoprivredu, šumarstvo i vodoprivredu**		BROJ UGOVORA: **05-25-19353-4/13 od 30.12.2013.**
DATUM IZRADE: 17.12.2014.	ODGOVORNI PROJEKTANT: Adnan Topalović, dipl.inž.građ.	PROJEKTANT: Bojana Nedić, dipl.inž.građ.
PROJEKTANT: INSTITUT ZA HIDROTEHNIKU GRAĐEVINSKOG FAKULTETA U SARAJEVU		
PROJEKT: **Kantonalni operativni plan odbrane od poplava**		
NAZIV PRILOGA: **Detaljan prikaz poplavnog područja u općini Zenica, vodotok Bosna**		

MJERILO:	ŠIFRA:		LIST	OD
1:10.000	**D–1155**	PRILOG BROJ: **13.1**	10	20

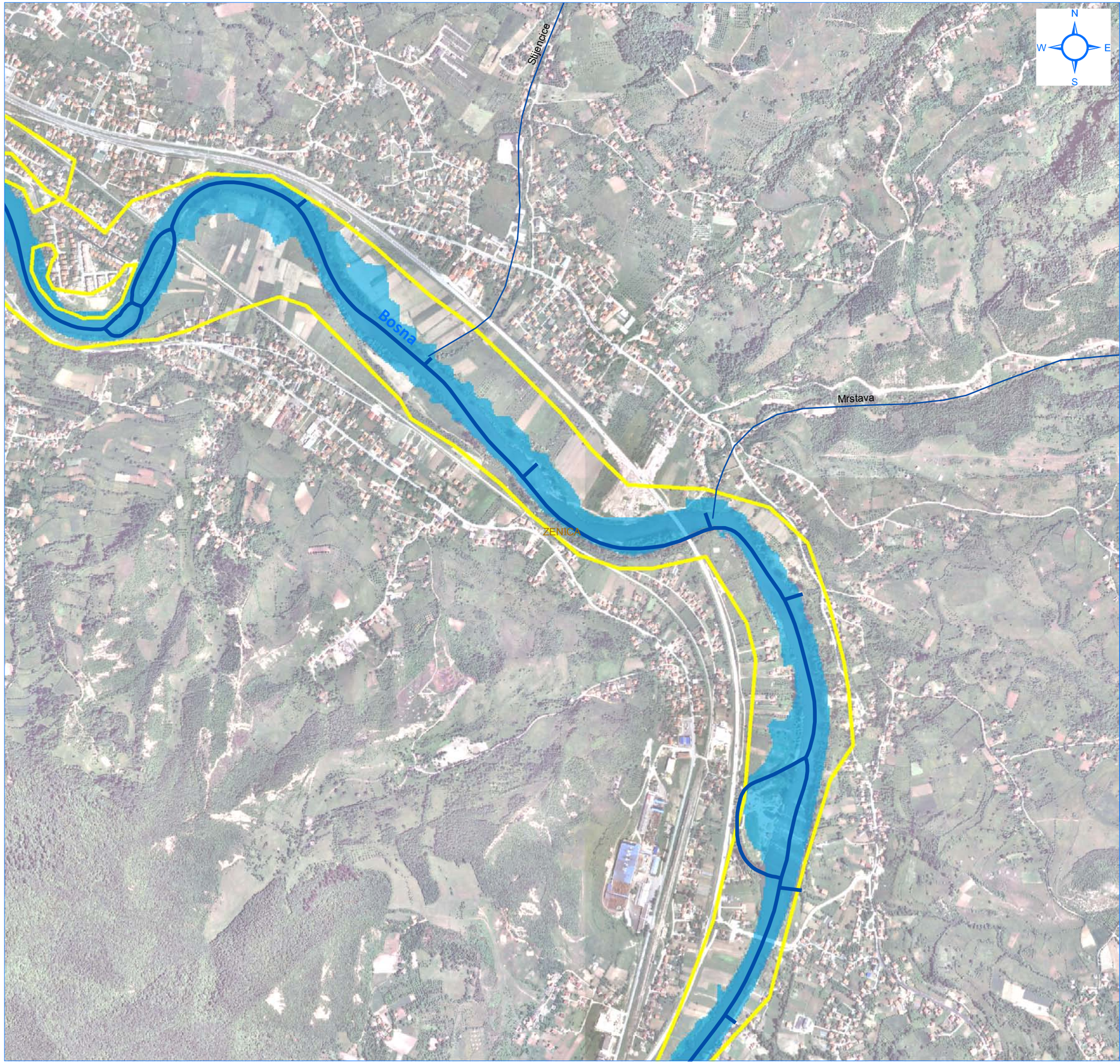

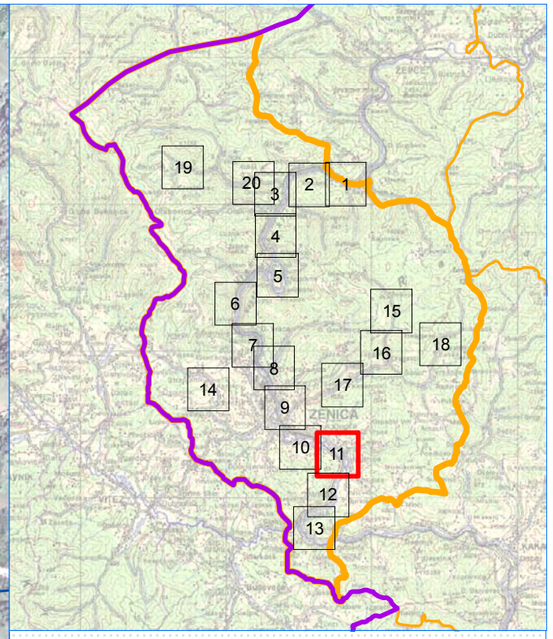

LEGENDA

- Granica Zeničko-dobojskog kantona
- Granica Općina
- Hidrografska mreža vodotoka u slivu (I kategorija)
- Hidrografska mreža vodotoka u slivu (II kategorija)
- Preliminarna procjena poplavnih rizika
- Hidrodinamički model vodotoka II kategorije 1/100
- Hidrodinamički model Bosne 1/100
- Poplave preuzete od Civilne Zastite

0 100 200 400 600 800 m

NARUČILAC: **Zeničko - dobojski Kanton** **Ministarstvo za poljoprivredu, šumarstvo i vodoprivredu**		BROJ UGOVORA: **05-25-19353-4/13 od 30.12.2013.**
DATUM IZRADE: 17.12.2014.	ODGOVORNI PROJEKTANT: Adnan Topalović, dipl.inž.građ.	PROJEKTANT: Bojana Nedić, dipl.inž.građ.

PROJEKTANT:
INSTITUT ZA HIDROTEHNIKU GRAĐEVINSKOG FAKULTETA U SARAJEVU

PROJEKT:
Kantonalni operativni plan odbrane od poplava

NAZIV PRILOGA:
Detaljan prikaz poplavnog područja u općini Zenica, vodotok Bosna

MJERILO:	ŠIFRA:		LIST	OD
1:10.000	**D–1155**	PRILOG BROJ: **13.1**	11	20

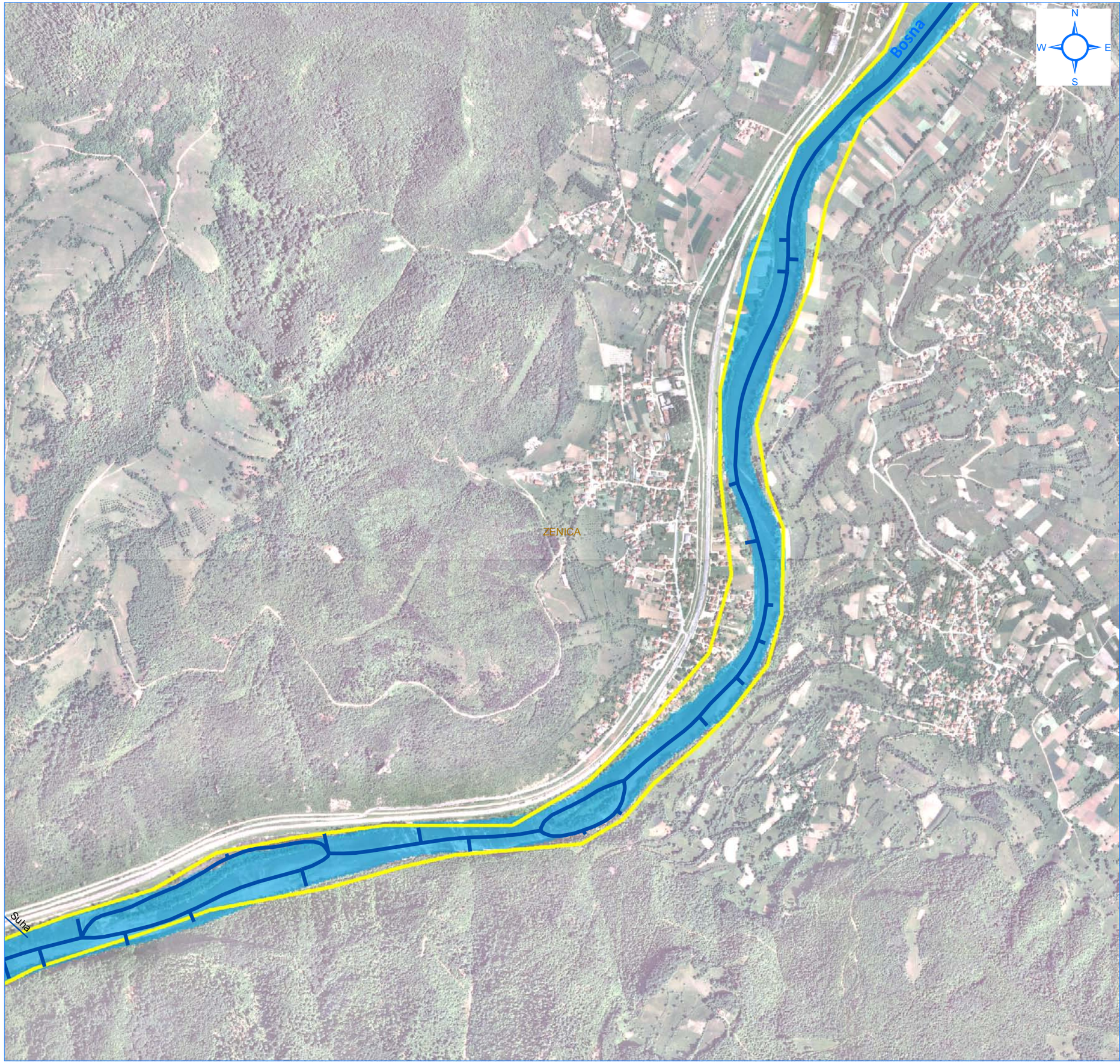

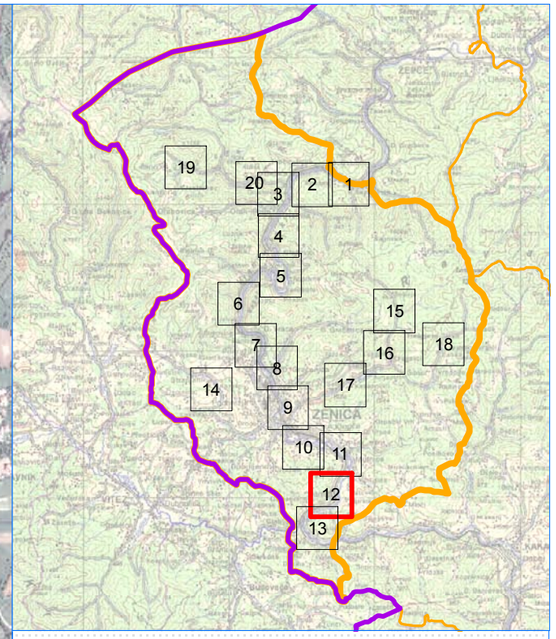

LEGENDA

- Granica Zeničko-dobojskog kantona
- Granica Općina
- Hidrografska mreža vodotoka u slivu (I kategorija)
- Hidrografska mreža vodotoka u slivu (II kategorija)
- Preliminarna procjena poplavnih rizika
- Hidrodinamički model vodotoka II kategorije 1/100
- Hidrodinamički model Bosne 1/100
- Poplave preuzete od Civilne Zastite

0 100 200 400 600 800 m

NARUČILAC: **Zeničko - dobojski Kanton Ministarstvo za poljoprivredu, šumarstvo i vodoprivredu**		BROJ UGOVORA: **05-25-19353-4/13 od 30.12.2013.**
DATUM IZRADE: 17.12.2014.	ODGOVORNI PROJEKTANT: Adnan Topalović, dipl.inž.građ.	PROJEKTANT: Bojana Nedić, dipl.inž.građ.

PROJEKTANT:
INSTITUT ZA HIDROTEHNIKU GRAĐEVINSKOG FAKULTETA U SARAJEVU

PROJEKT:
Kantonalni operativni plan odbrane od poplava

NAZIV PRILOGA:
Detaljan prikaz poplavnog područja u općini Zenica, vodotok Bosna

MJERILO:	ŠIFRA:		LIST	OD
1:10.000	D–1155	PRILOG BROJ: 13.1	12	20

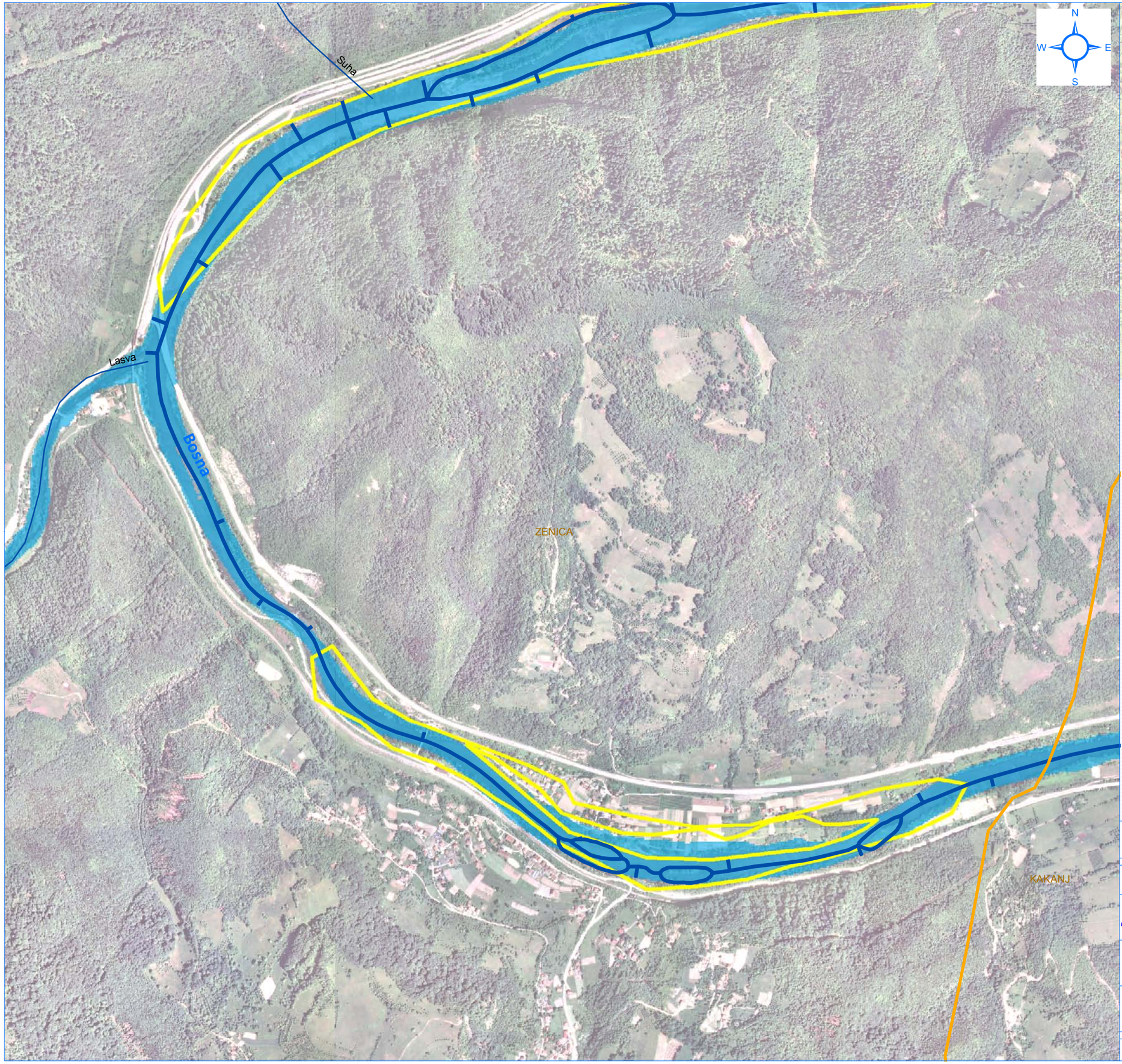

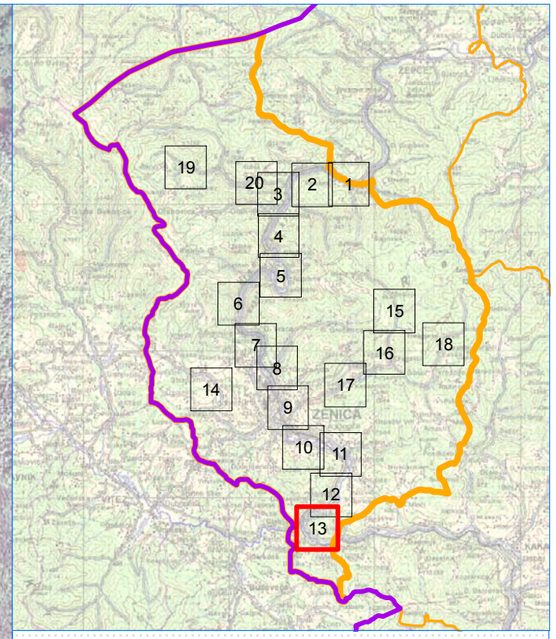

LEGENDA

- Granica Zeničko-dobojskog kantona
- Granica Općina
- Hidrografska mreža vodotoka u slivu (I kategorija)
- Hidrografska mreža vodotoka u slivu (II kategorija)
- Preliminarna procjena poplavnih rizika
- Hidrodinamički model vodotoka II kategorije 1/100
- Hidrodinamički model Bosne 1/100
- Poplave preuzete od Civilne Zastite

m
0 100 200 400 600 800

NARUČILAC: **Zeničko - dobojski Kanton Ministarstvo za poljoprivredu, šumarstvo i vodoprivredu**		BROJ UGOVORA: **05-25-19353-4/13 od 30.12.2013.**
DATUM IZRADE: 17.12.2014.	ODGOVORNI PROJEKTANT: Adnan Topalović, dipl.inž.građ.	PROJEKTANT: Bojana Nedić, dipl.inž.građ.

PROJEKTANT:
INSTITUT ZA HIDROTEHNIKU GRAĐEVINSKOG FAKULTETA U SARAJEVU

PROJEKT:
Kantonalni operativni plan odbrane od poplava

NAZIV PRILOGA:
Detaljan prikaz poplavnog područja u općini Zenica, vodotoci Bosna i Lašva

MJERILO:	ŠIFRA:		LIST	OD
1:10.000	**D–1155**	PRILOG BROJ: **13.1**	13	20

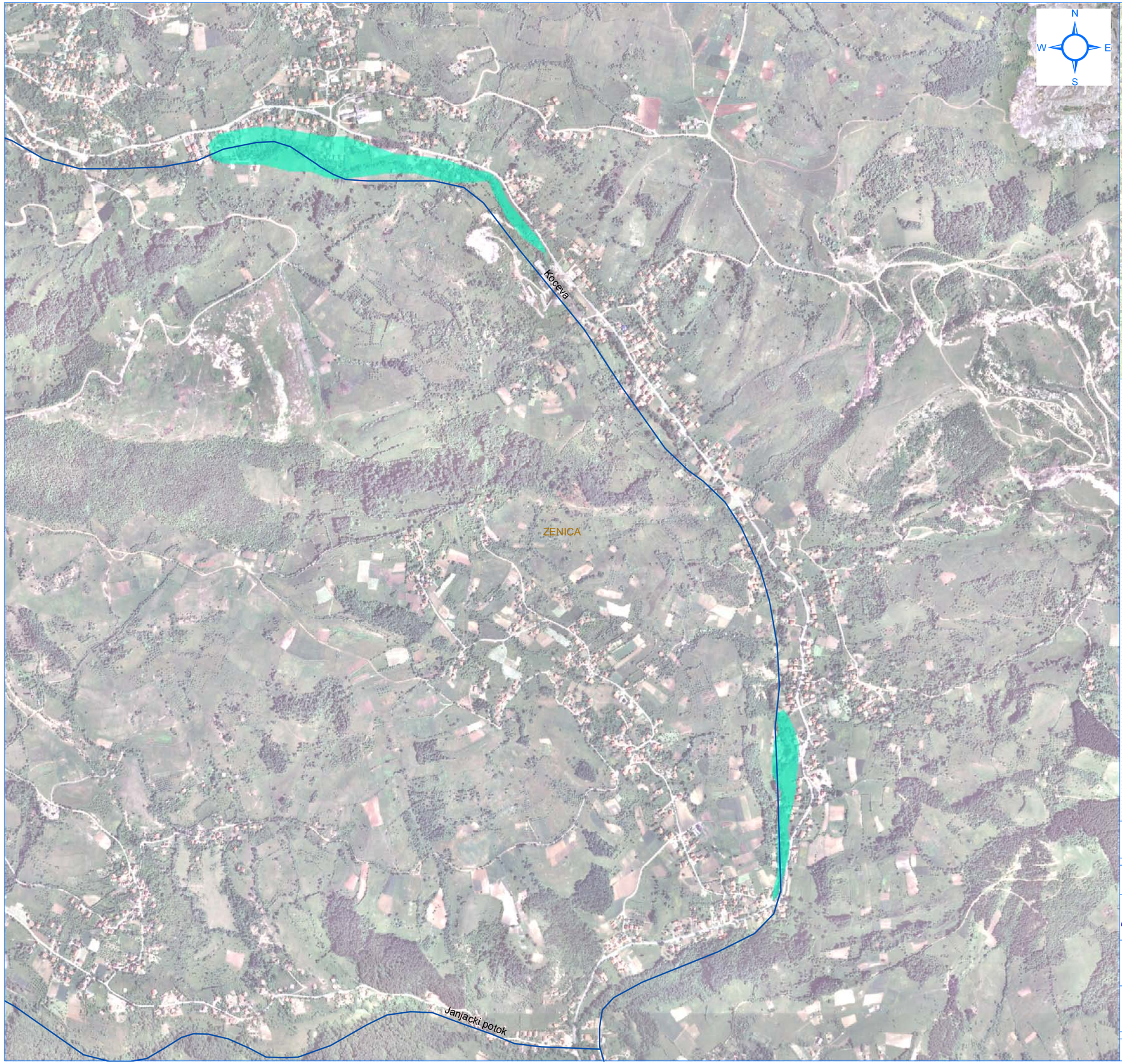

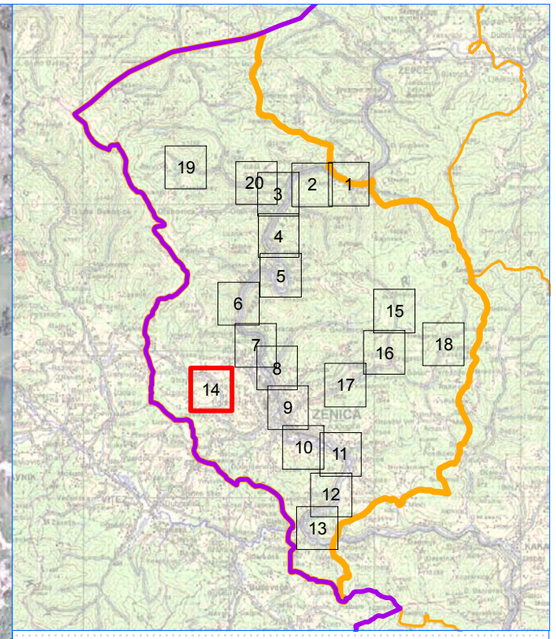

LEGENDA

- Granica Zeničko-dobojskog kantona
- Granica Općina
- Hidrografska mreža vodotoka u slivu (I kategorija)
- Hidrografska mreža vodotoka u slivu (II kategorija)
- Preliminarna procjena poplavnih rizika
- Hidrodinamički model vodotoka II kategorije 1/100
- Hidrodinamički model Bosne 1/100
- Poplave preuzete od Civilne Zastite

m
0 100 200 400 600 800

NARUČILAC: **Zeničko - dobojski Kanton Ministarstvo za poljoprivredu, šumarstvo i vodoprivredu**		BROJ UGOVORA: **05-25-19353-4/13 od 30.12.2013.**
DATUM IZRADE: 17.12.2014.	ODGOVORNI PROJEKTANT: Adnan Topalović, dipl.inž.građ.	PROJEKTANT: Bojana Nedić, dipl.inž.građ.

PROJEKTANT:
INSTITUT ZA HIDROTEHNIKU GRAĐEVINSKOG FAKULTETA U SARAJEVU

PROJEKT:
Kantonalni operativni plan odbrane od poplava

NAZIV PRILOGA:
Detaljan prikaz poplavnog područja u općini Zenica, vodotok Kočeva

MJERILO:	ŠIFRA:		LIST	OD
1:10.000	D–1155	PRILOG BROJ: 13.1	14	20

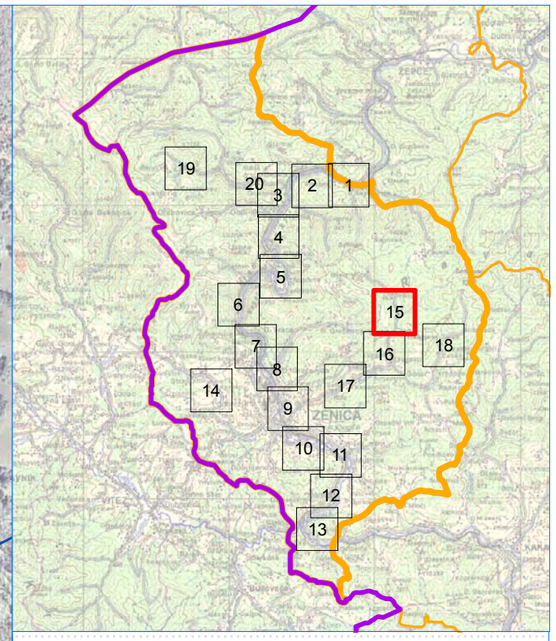

LEGENDA

- Granica Zeničko-dobojskog kantona
- Granica Općina
- Hidrografska mreža vodotoka u slivu (I kategorija)
- Hidrografska mreža vodotoka u slivu (II kategorija)
- Preliminarna procjena poplavnih rizika
- Hidrodinamički model vodotoka II kategorije 1/100
- Hidrodinamički model Bosne 1/100
- Poplave preuzete od Civilne Zastite

0 100 200 400 600 800 m

NARUČILAC: **Zeničko - dobojski Kanton** **Ministarstvo za poljoprivredu, šumarstvo i vodoprivredu**		BROJ UGOVORA: **05-25-19353-4/13 od 30.12.2013.**
DATUM IZRADE: 17.12.2014.	ODGOVORNI PROJEKTANT: Adnan Topalović, dipl.inž.građ.	PROJEKTANT: Bojana Nedić, dipl.inž.građ.

PROJEKTANT:
INSTITUT ZA HIDROTEHNIKU GRAĐEVINSKOG FAKULTETA U SARAJEVU

PROJEKT:
Kantonalni operativni plan odbrane od poplava

NAZIV PRILOGA:
Detaljan prikaz poplavnog područja u općini Zenica, vodotok Babina rijeka

MJERILO:	ŠIFRA:		LIST	OD
1:10.000	**D–1155**	PRILOG BROJ: **13.1**	15	20

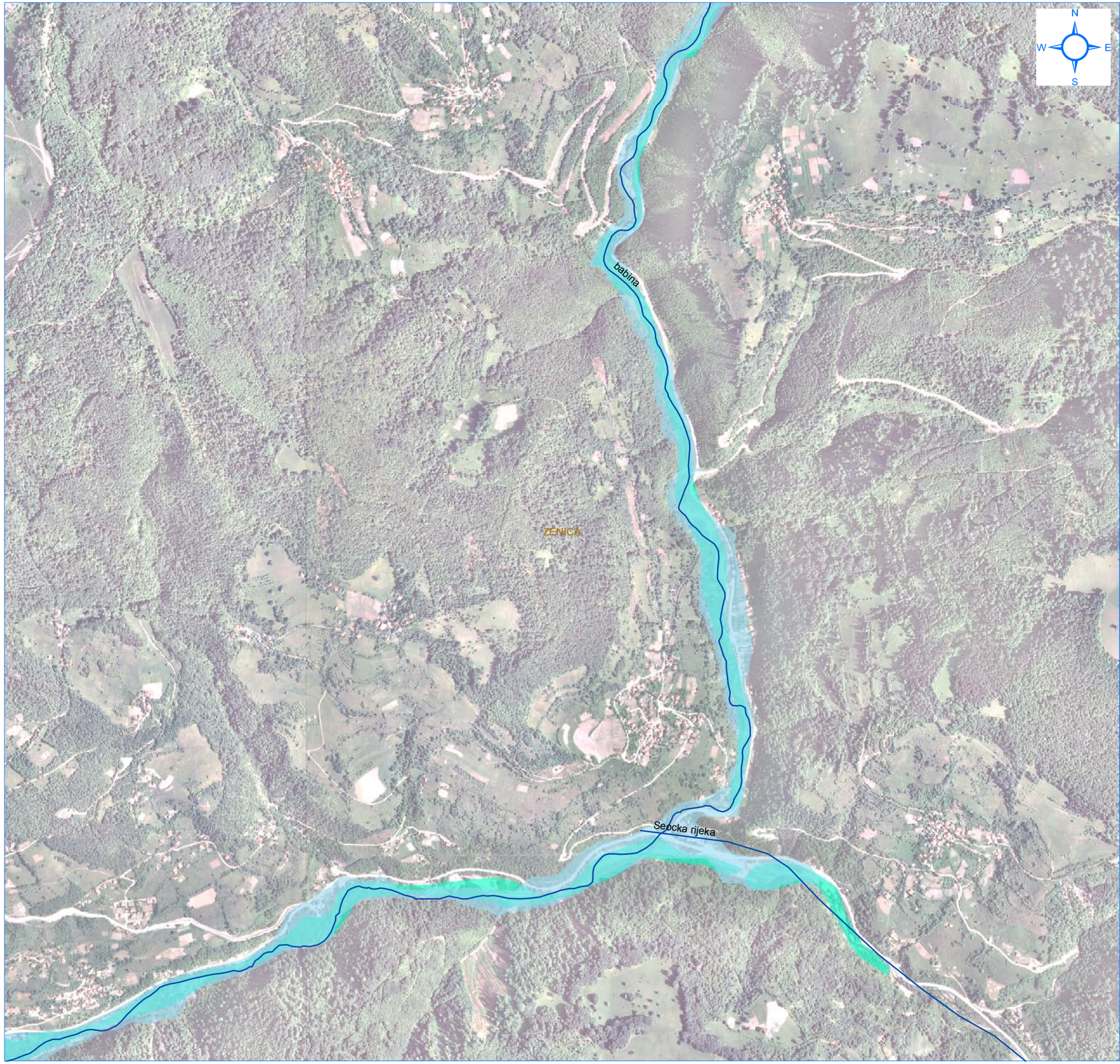

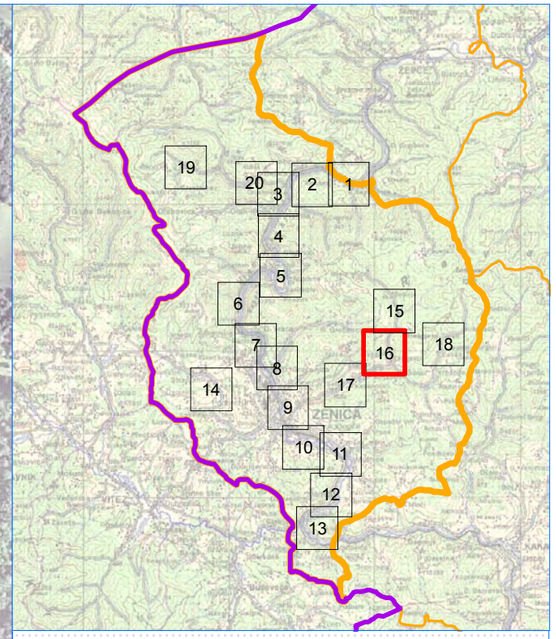

LEGENDA

- Granica Zeničko-dobojskog kantona
- Granica Općina
- Hidrografska mreža vodotoka u slivu (I kategorija)
- Hidrografska mreža vodotoka u slivu (II kategorija)
- Preliminarna procjena poplavnih rizika
- Hidrodinamički model vodotoka II kategorije 1/100
- Hidrodinamički model Bosne 1/100
- Poplave preuzete od Civilne Zastite

0 100 200 400 600 800 m

NARUČILAC: **Zeničko - dobojski Kanton Ministarstvo za poljoprivredu, šumarstvo i vodoprivredu**		BROJ UGOVORA: **05-25-19353-4/13 od 30.12.2013.**
DATUM IZRADE: 17.12.2014.	ODGOVORNI PROJEKTANT: Adnan Topalović, dipl.inž.građ.	PROJEKTANT: Bojana Nedić, dipl.inž.građ.
PROJEKTANT: INSTITUT ZA HIDROTEHNIKU GRAĐEVINSKOG FAKULTETA U SARAJEVU		
PROJEKT: **Kantonalni operativni plan odbrane od poplava**		
NAZIV PRILOGA: **Detaljan prikaz poplavnog područja u općini Zenica, vodotoci Babina rijeka i Seočka rijeka**		

MJERILO:	ŠIFRA:		LIST	OD
1:10.000	**D–1155**	PRILOG BROJ: **13.1**	16	20

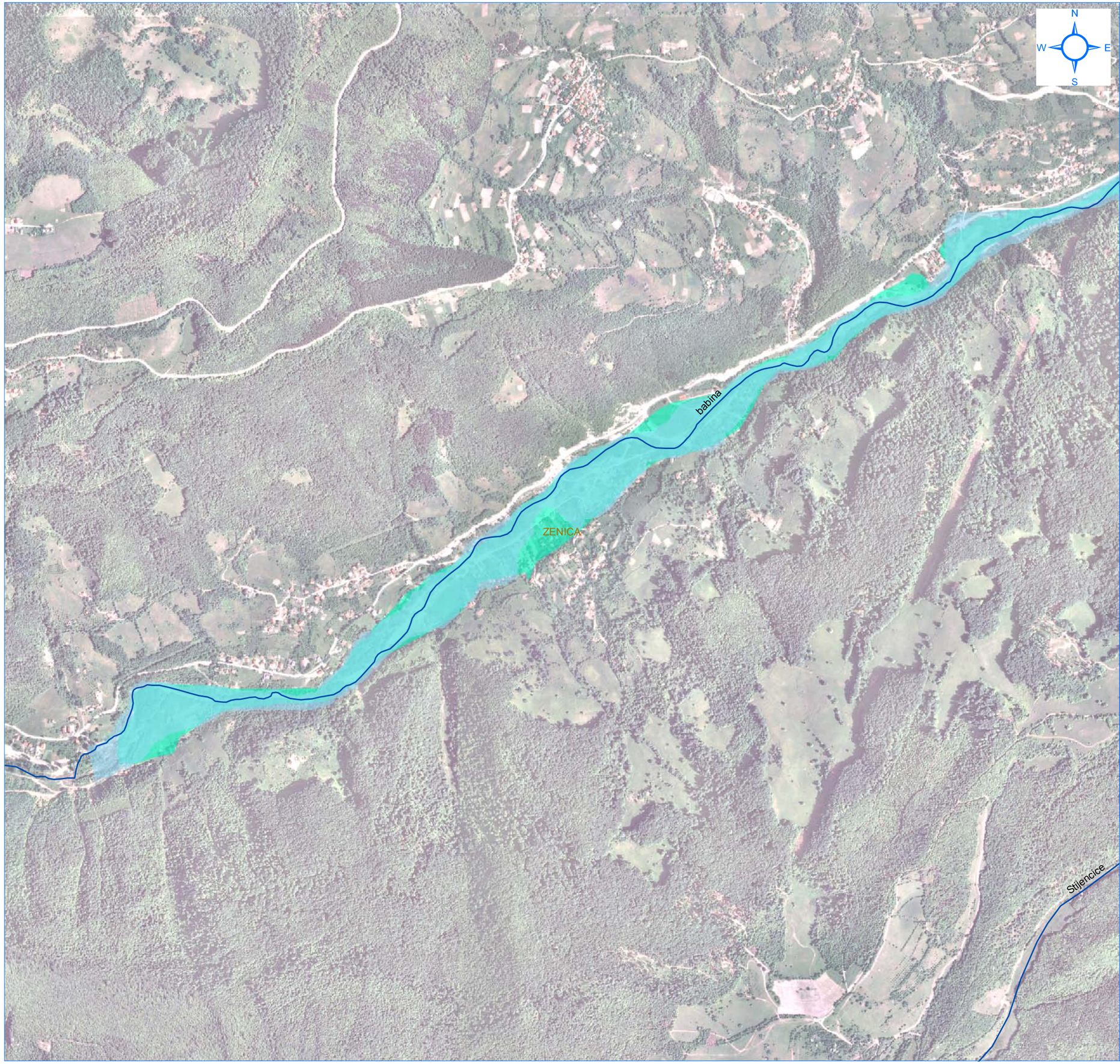

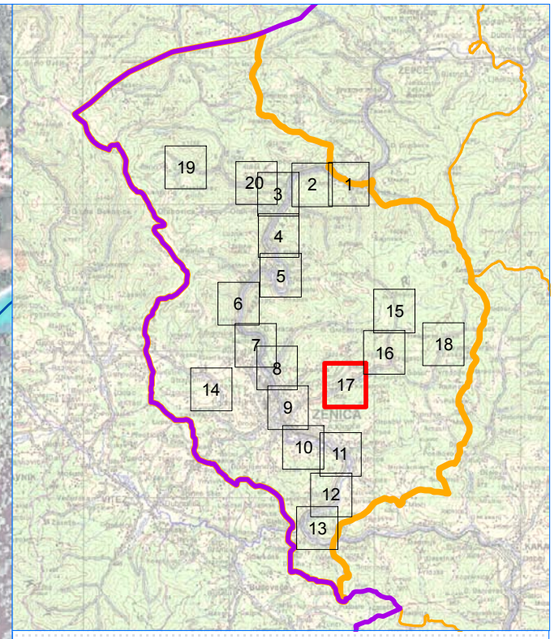

LEGENDA

- Granica Zeničko-dobojskog kantona
- Granica Općina
- Hidrografska mreža vodotoka u slivu (I kategorija)
- Hidrografska mreža vodotoka u slivu (II kategorija)
- Preliminarna procjena poplavnih rizika
- Hidrodinamički model vodotoka II kategorije 1/100
- Hidrodinamički model Bosne 1/100
- Poplave preuzete od Civilne Zastite

0 100 200 400 600 800 m

NARUČILAC: **Zeničko - dobojski Kanton** **Ministarstvo za poljoprivredu, šumarstvo i vodoprivredu**		BROJ UGOVORA: **05-25-19353-4/13 od 30.12.2013.**
DATUM IZRADE: 17.12.2014.	ODGOVORNI PROJEKTANT: Adnan Topalović, dipl.inž.građ.	PROJEKTANT: Bojana Nedić, dipl.inž.građ.

PROJEKTANT:
INSTITUT ZA HIDROTEHNIKU GRAĐEVINSKOG FAKULTETA U SARAJEVU

PROJEKT:
Kantonalni operativni plan odbrane od poplava

NAZIV PRILOGA:
Detaljan prikaz poplavnog područja u općini Zenica, vodotok Babina rijeka

MJERILO:	ŠIFRA:		LIST	OD
1:10.000	**D–1155**	PRILOG BROJ: **13.1**	17	20

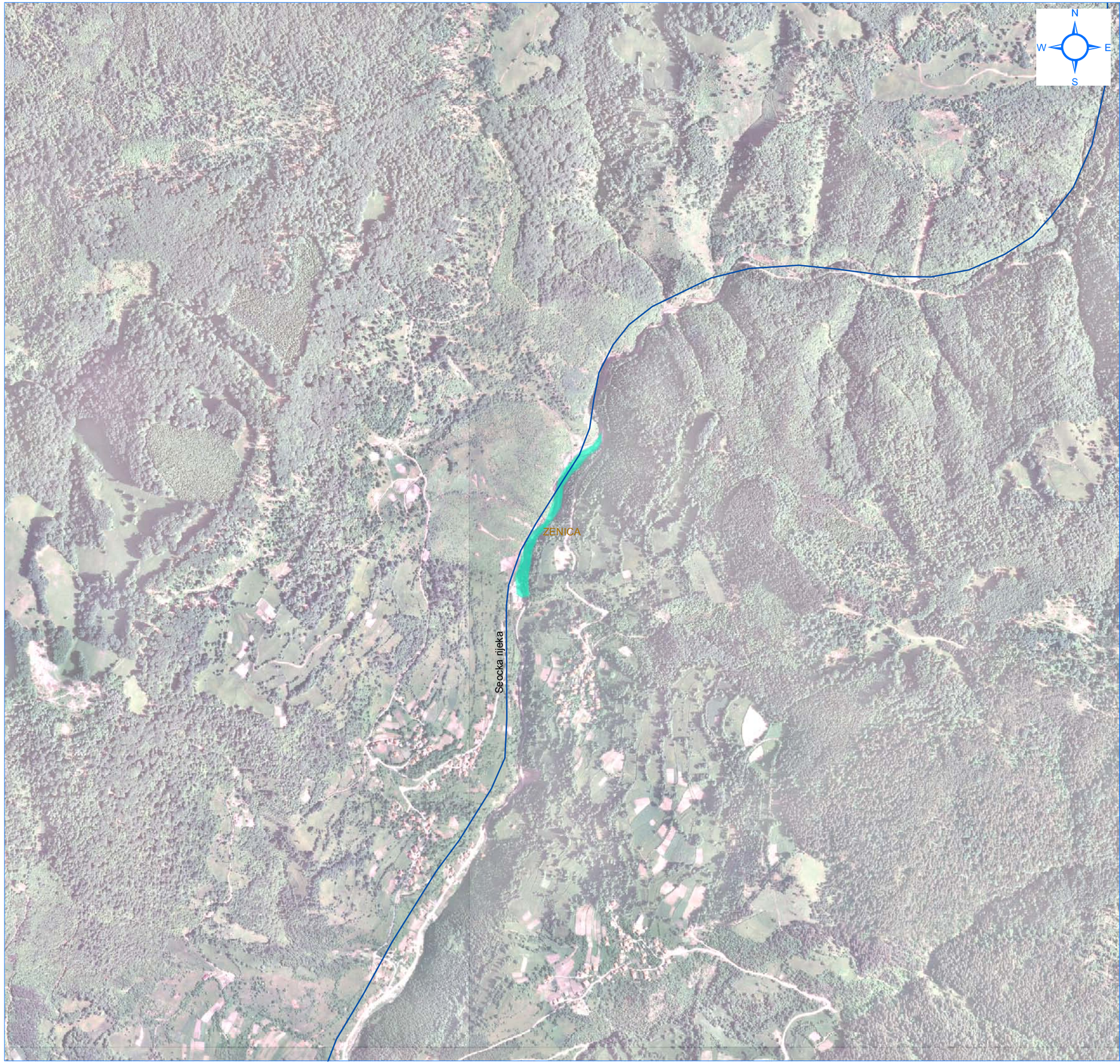

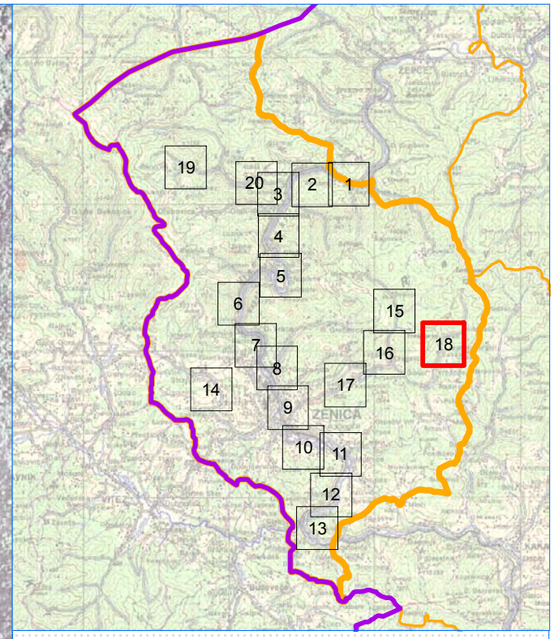

LEGENDA

- Granica Zeničko-dobojskog kantona
- Granica Općina
- Hidrografska mreža vodotoka u slivu (I kategorija)
- Hidrografska mreža vodotoka u slivu (II kategorija)
- Preliminarna procjena poplavnih rizika
- Hidrodinamički model vodotoka II kategorije 1/100
- Hidrodinamički model Bosne 1/100
- Poplave preuzete od Civilne Zastite

0 100 200 400 600 800 m

NARUČILAC: **Zeničko - dobojski Kanton Ministarstvo za poljoprivredu, šumarstvo i vodoprivredu**		BROJ UGOVORA: **05-25-19353-4/13 od 30.12.2013.**
DATUM IZRADE: 17.12.2014.	ODGOVORNI PROJEKTANT: Adnan Topalović, dipl.inž.građ.	PROJEKTANT: Bojana Nedić, dipl.inž.građ.

PROJEKTANT:
INSTITUT ZA HIDROTEHNIKU GRAĐEVINSKOG FAKULTETA U SARAJEVU

PROJEKT:
Kantonalni operativni plan odbrane od poplava

NAZIV PRILOGA:
Detaljan prikaz poplavnog područja u općini Zenica, vodotok Seočka rijeka

MJERILO:	ŠIFRA:		LIST	OD
1:10.000	**D–1155**	PRILOG BROJ: **13.1**	18	20

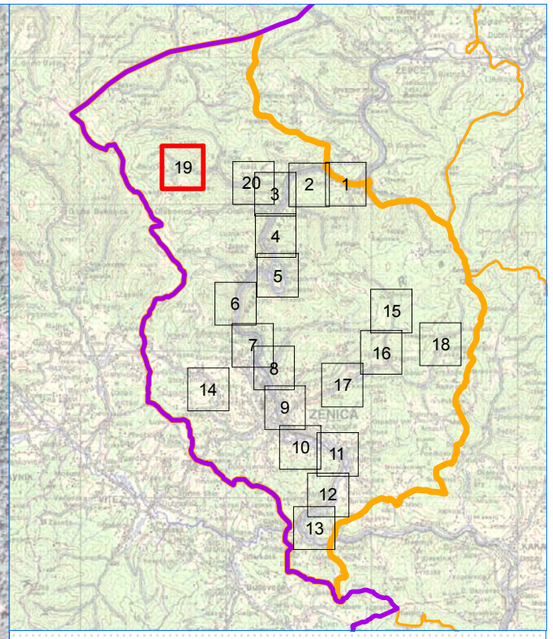

LEGENDA

- Granica Zeničko-dobojskog kantona
- Granica Općina
- Hidrografska mreža vodotoka u slivu (I kategorija)
- Hidrografska mreža vodotoka u slivu (II kategorija)
- Preliminarna procjena poplavnih rizika
- Hidrodinamički model vodotoka II kategorije 1/100
- Hidrodinamički model Bosne 1/100
- Poplave preuzete od Civilne Zastite

m
0 100 200 400 600 800

NARUČILAC: **Zeničko - dobojski Kanton Ministarstvo za poljoprivredu, šumarstvo i vodoprivredu**		BROJ UGOVORA: **05-25-19353-4/13 od 30.12.2013.**
DATUM IZRADE: 17.12.2014.	ODGOVORNI PROJEKTANT: Adnan Topalović, dipl.inž.građ.	PROJEKTANT: Bojana Nedić, dipl.inž.građ.

PROJEKTANT:
INSTITUT ZA HIDROTEHNIKU GRAĐEVINSKOG FAKULTETA U SARAJEVU

PROJEKT:
Kantonalni operativni plan odbrane od poplava

NAZIV PRILOGA:
Detaljan prikaz poplavnog područja u općini Zenica, vodotok Bističak

MJERILO:	ŠIFRA:		LIST	OD
1:10.000	**D–1155**	PRILOG BROJ: **13.1**	19	20

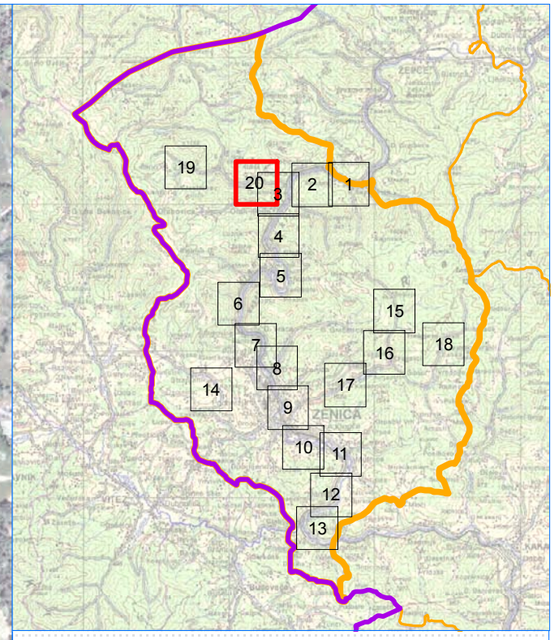

LEGENDA

- Granica Zeničko-dobojskog kantona
- Granica Općina
- Hidrografska mreža vodotoka u slivu (I kategorija)
- Hidrografska mreža vodotoka u slivu (II kategorija)
- Preliminarna procjena poplavnih rizika
- Hidrodinamički model vodotoka II kategorije 1/100
- Hidrodinamički model Bosne 1/100
- Poplave preuzete od Civilne Zastite

0 100 200 400 600 800 m

NARUČILAC: **Zeničko - dobojski Kanton** **Ministarstvo za poljoprivredu, šumarstvo i vodoprivredu**		BROJ UGOVORA: **05-25-19353-4/13 od 30.12.2013.**
DATUM IZRADE: 17.12.2014.	ODGOVORNI PROJEKTANT: Adnan Topalović, dipl.inž.građ.	PROJEKTANT: Bojana Nedić, dipl.inž.građ.

PROJEKTANT:
INSTITUT ZA HIDROTEHNIKU GRAĐEVINSKOG FAKULTETA U SARAJEVU

PROJEKT:
Kantonalni operativni plan odbrane od poplava

NAZIV PRILOGA:
Detaljan prikaz poplavnog područja u općini Zenica, vodotok Bistričak

MJERILO:	ŠIFRA:		LIST	OD
1:10.000	**D–1155**	PRILOG BROJ: **13.1**	20	20

PREGLEDNA SITUACIJA POPLAVNIH PODRUČJA U OPĆINI VISOKO

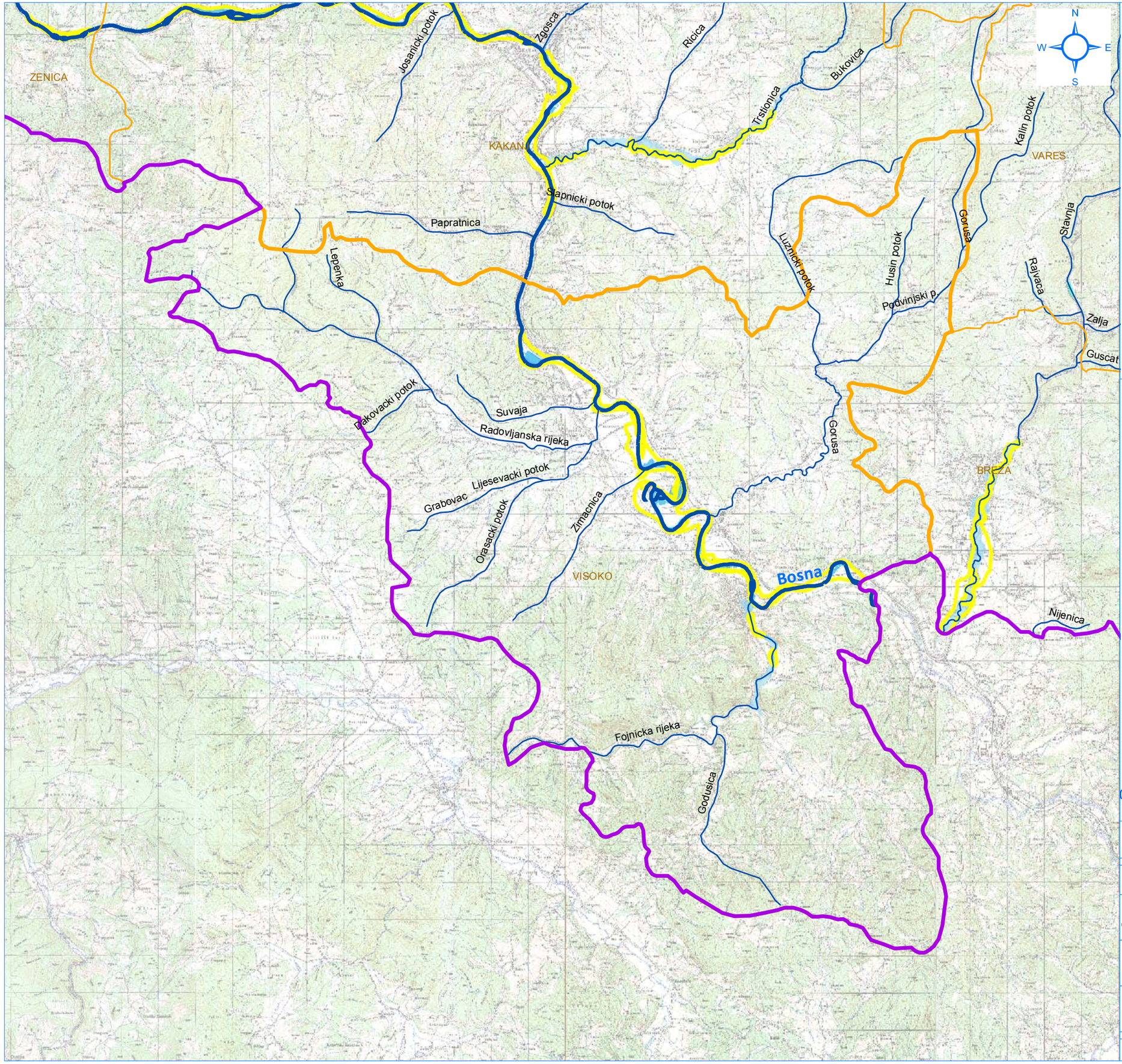

LEGENDA

- Granica Zeničko-dobojskog kantona
- Granica Općina
- Hidrografska mreža vodotoka u slivu (I kategorija)
- Hidrografska mreža vodotoka u slivu (II kategorija)
- Preliminarna procjena poplavnih rizika
- Hidrodinamički model vodotoka II kategorije 1/100
- Hidrodinamički model Bosne 1/100
- Poplave preuzete od Civilne Zastite

0 0.5 1 2 3 4 5 6 km

NARUČILAC: **Zeničko - dobojski Kanton** **Ministarstvo za poljoprivredu, šumarstvo i vodoprivredu**		BROJ UGOVORA: **05-25-19353-4/13 od 30.12.2013.**
DATUM IZRADE: 17.12.2014.	ODGOVORNI PROJEKTANT: Adnan Topalović, dipl.inž.građ.	PROJEKTANT: Dino Delibašić, dipl.inž.građ.

PROJEKTANT:
INSTITUT ZA HIDROTEHNIKU GRAĐEVINSKOG FAKULTETA U SARAJEVU

PROJEKT:
Kantonalni operativni plan odbrane od poplava

NAZIV PRILOGA:
Pregledna situacija poplavnih područja u Općini Visoko

MJERILO:	ŠIFRA:		LIST	OD
1:100.000	**D–1155**	PRILOG BROJ: **14**	1	1

DETALJAN PRIKAZ POPLAVNIH PODRUČJA U OPĆINI VISOKO

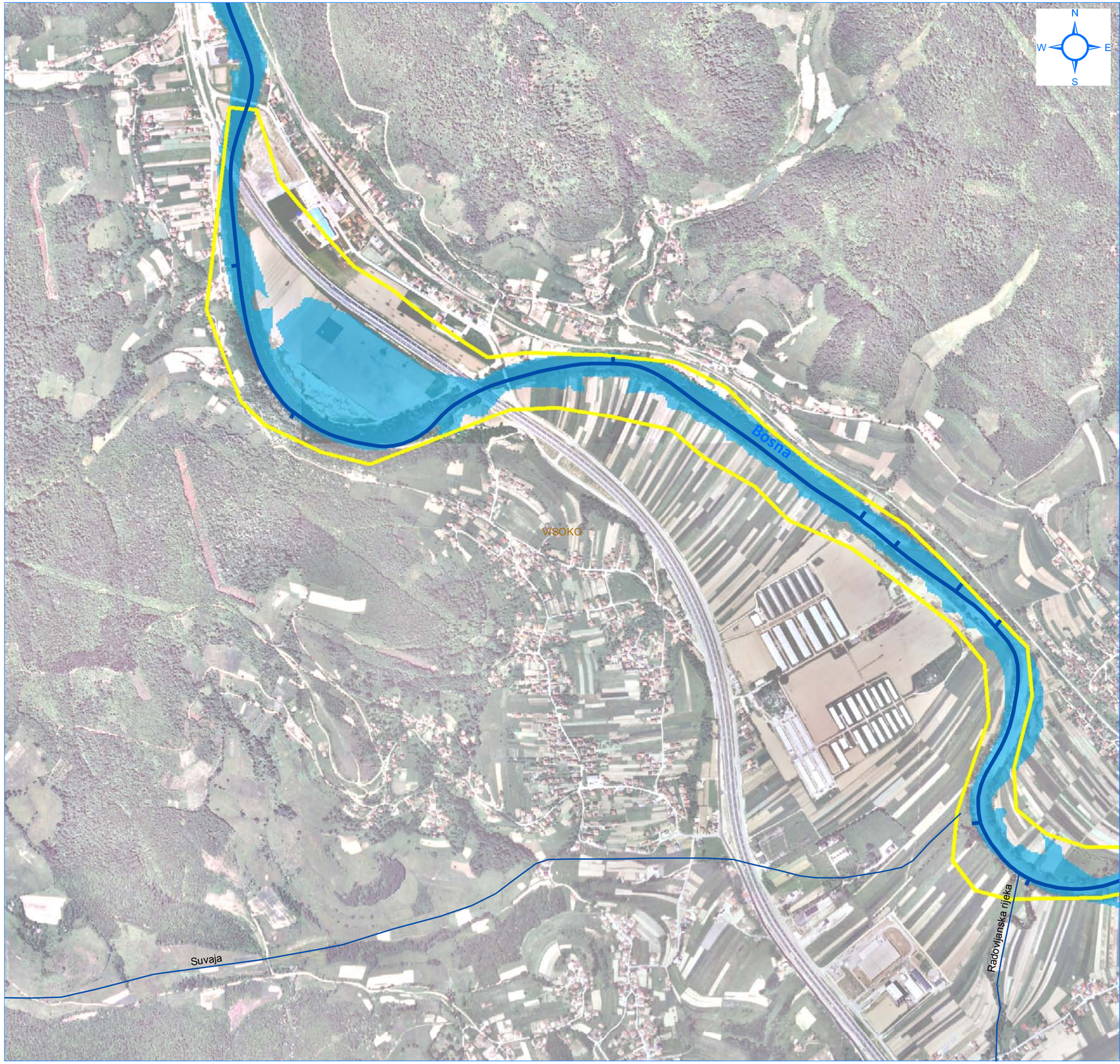

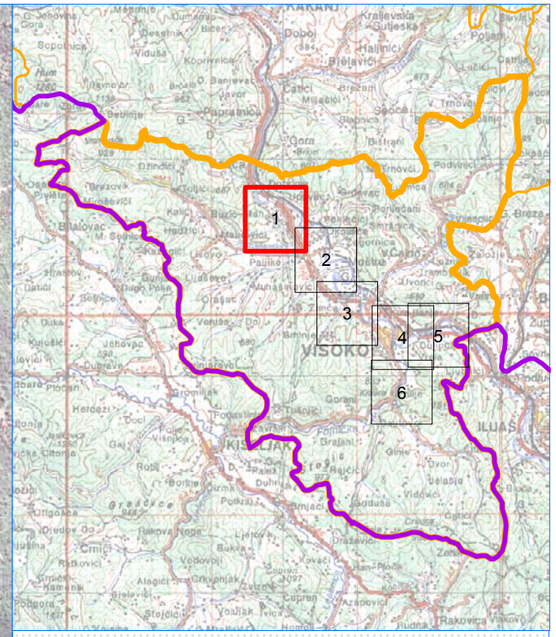

LEGENDA

- Granica Zeničko-dobojskog kantona
- Granica Općina
- Hidrografska mreža vodotoka u slivu (I kategorija)
- Hidrografska mreža vodotoka u slivu (II kategorija)
- Preliminarna procjena poplavnih rizika
- Hidrodinamički model vodotoka II kategorije 1/100
- Hidrodinamički model Bosne 1/100
- Poplave preuzete od Civilne Zastite

0 100 200 400 600 800 m

NARUČILAC: **Zeničko - dobojski Kanton Ministarstvo za poljoprivredu, šumarstvo i vodoprivredu**		BROJ UGOVORA: **05-25-19353-4/13 od 30.12.2013.**
DATUM IZRADE: 17.12.2014.	ODGOVORNI PROJEKTANT: Adnan Topalović, dipl.inž.građ.	PROJEKTANT: Dino Delibašić, dipl.inž.građ.

PROJEKTANT:
INSTITUT ZA HIDROTEHNIKU GRAĐEVINSKOG FAKULTETA U SARAJEVU

PROJEKT:
Kantonalni operativni plan odbrane od poplava

NAZIV PRILOGA:
Detaljan prikaz poplavnog područja u općini Visoko, vodotok Bosna

MJERILO:	ŠIFRA:		LIST	OD
1:10.000	**D–1155**	PRILOG BROJ: **14.1**	1	6

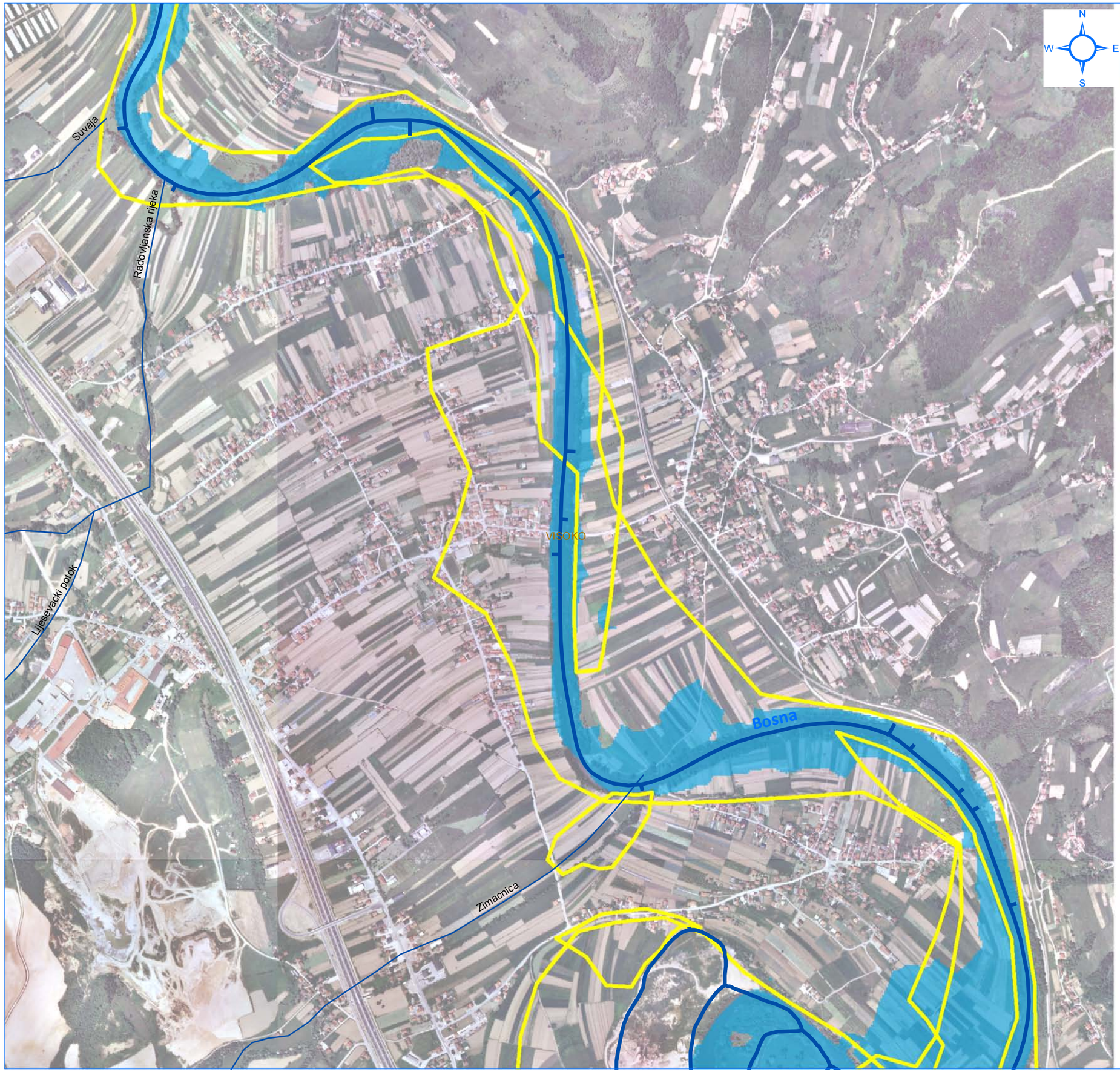

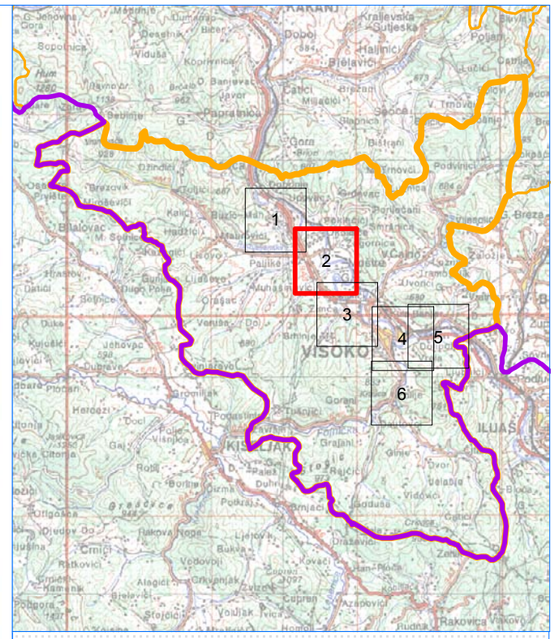

LEGENDA

- Granica Zeničko-dobojskog kantona
- Granica Općina
- Hidrografska mreža vodotoka u slivu (I kategorija)
- Hidrografska mreža vodotoka u slivu (II kategorija)
- Preliminarna procjena poplavnih rizika
- Hidrodinamički model vodotoka II kategorije 1/100
- Hidrodinamički model Bosne 1/100
- Poplave preuzete od Civilne Zastite

0 100 200 400 600 800 m

NARUČILAC: **Zeničko - dobojski Kanton** **Ministarstvo za poljoprivredu, šumarstvo i vodoprivredu**		BROJ UGOVORA: **05-25-19353-4/13 od 30.12.2013.**
DATUM IZRADE: 17.12.2014.	ODGOVORNI PROJEKTANT: Adnan Topalović, dipl.inž.građ.	PROJEKTANT: Dino Delibašić, dipl.inž.građ.

PROJEKTANT:
INSTITUT ZA HIDROTEHNIKU GRAĐEVINSKOG FAKULTETA U SARAJEVU

PROJEKT:
Kantonalni operativni plan odbrane od poplava

NAZIV PRILOGA:
Detaljan prikaz poplavnog područja u općini Visoko, vodotok Bosna

MJERILO:	ŠIFRA:		LIST	OD
1:10.000	**D–1155**	PRILOG BROJ: **14.1**	2	6

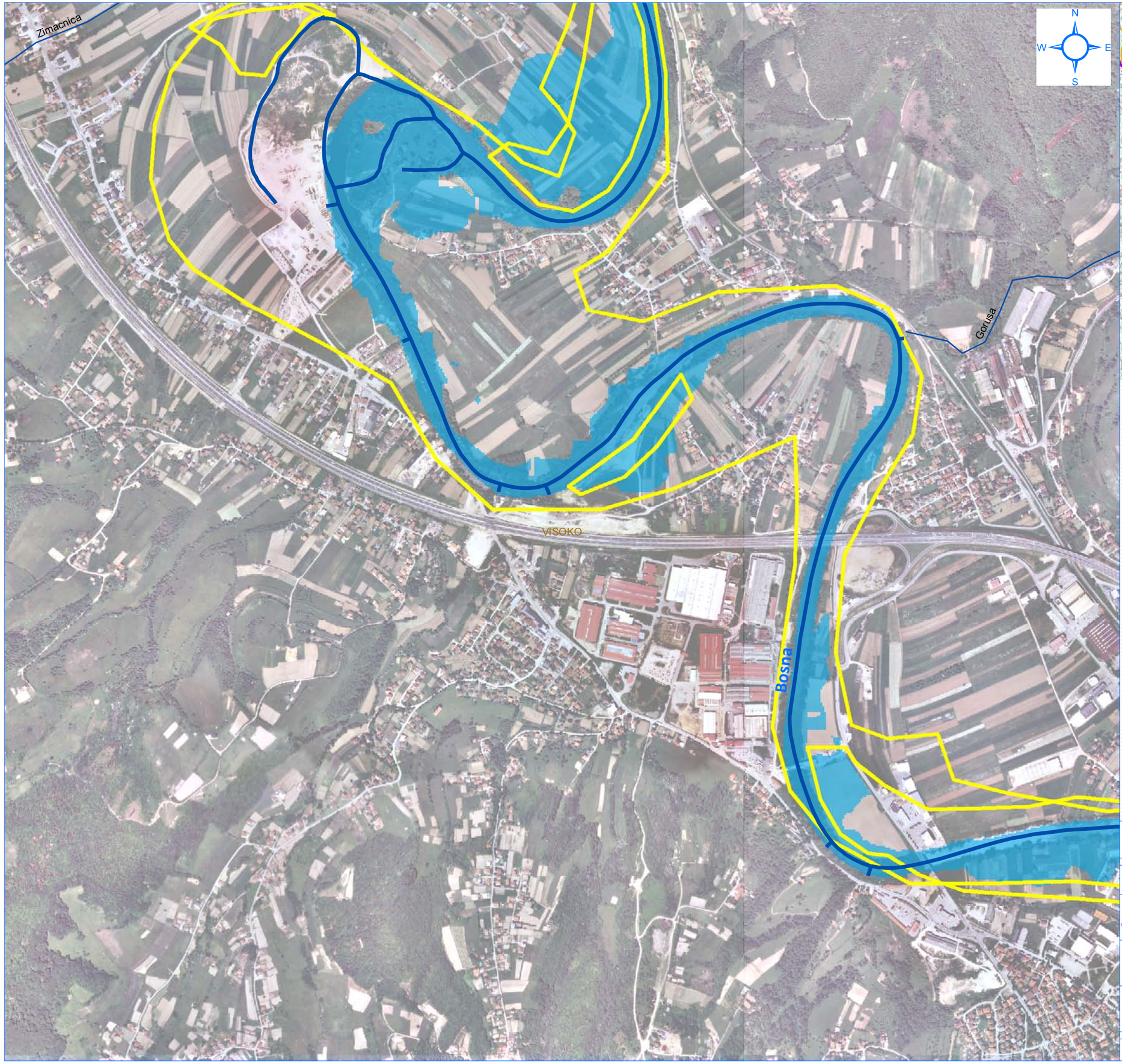

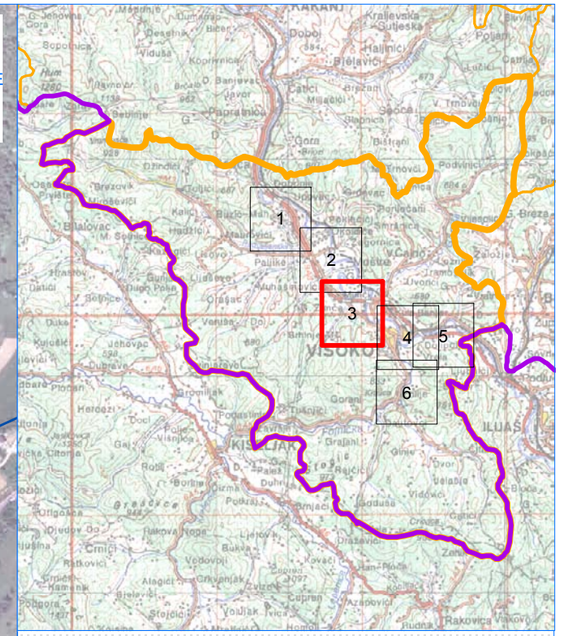

LEGENDA

- Granica Zeničko-dobojskog kantona
- Granica Općina
- Hidrografska mreža vodotoka u slivu (I kategorija)
- Hidrografska mreža vodotoka u slivu (II kategorija)
- Preliminarna procjena poplavnih rizika
- Hidrodinamički model vodotoka II kategorije 1/100
- Hidrodinamički model Bosne 1/100
- Poplave preuzete od Civilne Zastite

m
0 100 200 400 600 800

NARUČILAC: **Zeničko - dobojski Kanton Ministarstvo za poljoprivredu, šumarstvo i vodoprivredu**		BROJ UGOVORA: **05-25-19353-4/13 od 30.12.2013.**
DATUM IZRADE: 17.12.2014.	ODGOVORNI PROJEKTANT: Adnan Topalović, dipl.inž.građ.	PROJEKTANT: Dino Delibašić, dipl.inž.građ.

PROJEKTANT:
INSTITUT ZA HIDROTEHNIKU GRAĐEVINSKOG FAKULTETA U SARAJEVU

PROJEKT:
Kantonalni operativni plan odbrane od poplava

NAZIV PRILOGA:
Detaljan prikaz poplavnog područja u općini Visoko, vodotok Bosna

MJERILO:	ŠIFRA:		LIST	OD
1:10.000	**D–1155**	PRILOG BROJ: **14.1**	3	6

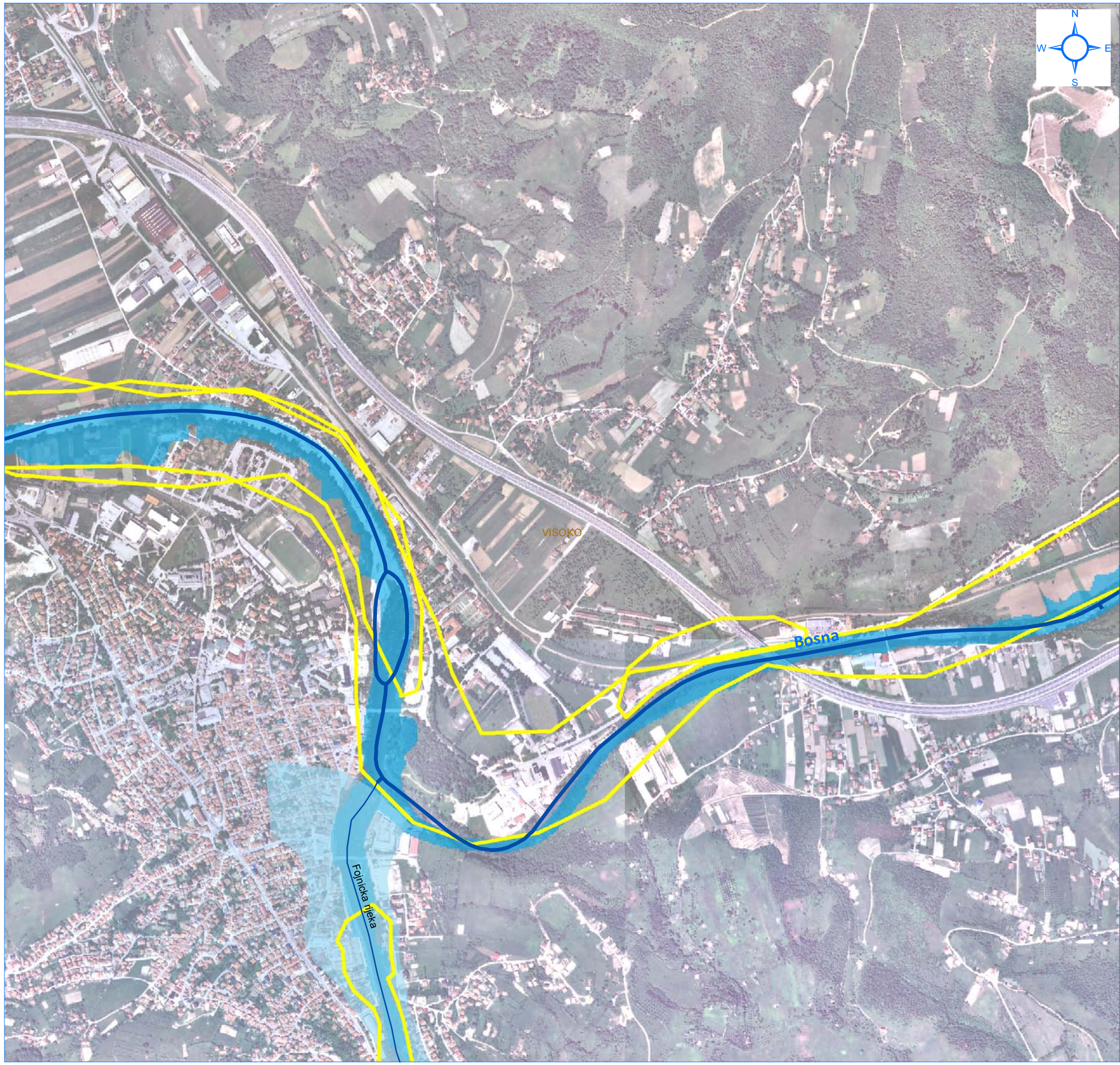

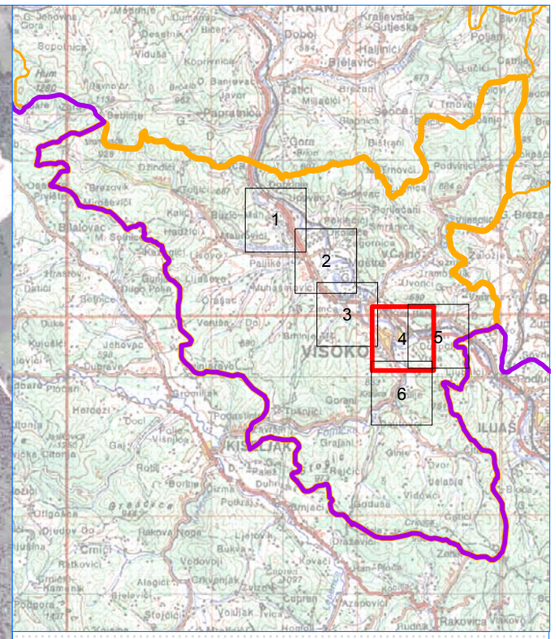

LEGENDA

- Granica Zeničko-dobojskog kantona
- Granica Općina
- Hidrografska mreža vodotoka u slivu (I kategorija)
- Hidrografska mreža vodotoka u slivu (II kategorija)
- Preliminarna procjena poplavnih rizika
- Hidrodinamički model vodotoka II kategorije 1/100
- Hidrodinamički model Bosne 1/100
- Poplave preuzete od Civilne Zastite

0 100 200 400 600 800 m

NARUČILAC: **Zeničko - dobojski Kanton** **Ministarstvo za poljoprivredu, šumarstvo i vodoprivredu**		BROJ UGOVORA: **05-25-19353-4/13 od 30.12.2013.**
DATUM IZRADE: 17.12.2014.	ODGOVORNI PROJEKTANT: Adnan Topalović, dipl.inž.građ.	PROJEKTANT: Dino Delibašić, dipl.inž.građ.

PROJEKTANT:
INSTITUT ZA HIDROTEHNIKU GRAĐEVINSKOG FAKULTETA U SARAJEVU

PROJEKT:
Kantonalni operativni plan odbrane od poplava

NAZIV PRILOGA:
Detaljan prikaz poplavnog područja u općini Visoko, vodotok Bosna i Fojnička rijeka

MJERILO:	ŠIFRA:		LIST	OD
1:10.000	**D–1155**	PRILOG BROJ: **14.1**	4	6

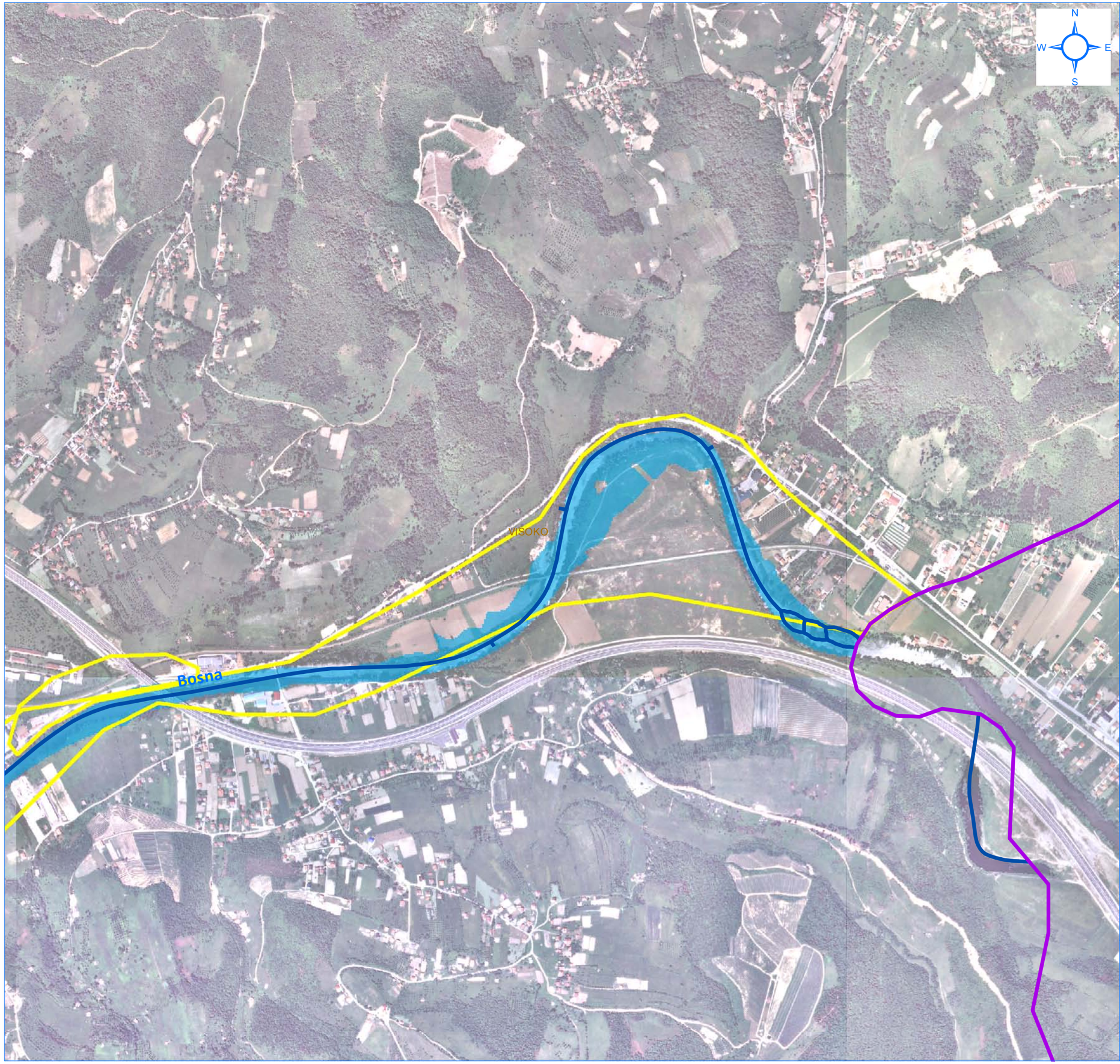

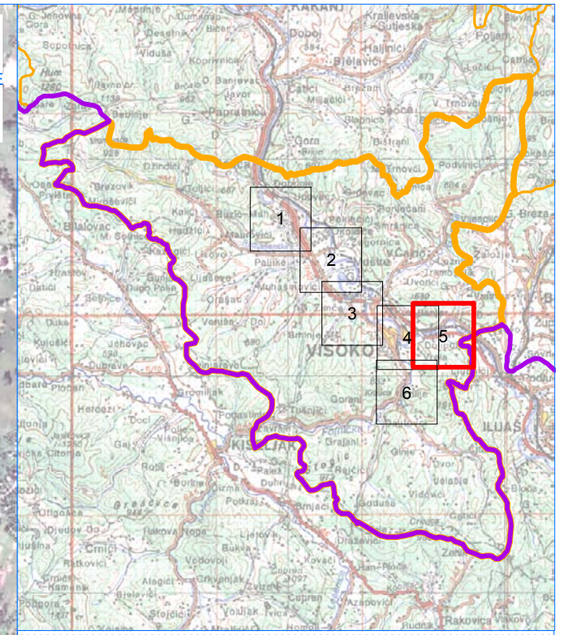

LEGENDA

- Granica Zeničko-dobojskog kantona
- Granica Općina
- Hidrografska mreža vodotoka u slivu (I kategorija)
- Hidrografska mreža vodotoka u slivu (II kategorija)
- Preliminarna procjena poplavnih rizika
- Hidrodinamički model vodotoka II kategorije 1/100
- Hidrodinamički model Bosne 1/100
- Poplave preuzete od Civilne Zastite

0 100 200 400 600 800 m

NARUČILAC: **Zeničko - dobojski Kanton Ministarstvo za poljoprivredu, šumarstvo i vodoprivredu**		BROJ UGOVORA: **05-25-19353-4/13 od 30.12.2013.**
DATUM IZRADE: 17.12.2014.	ODGOVORNI PROJEKTANT: Adnan Topalović, dipl.inž.građ.	PROJEKTANT: Dino Delibašić, dipl.inž.građ.

PROJEKTANT:
INSTITUT ZA HIDROTEHNIKU GRAĐEVINSKOG FAKULTETA U SARAJEVU

PROJEKT:
Kantonalni operativni plan odbrane od poplava

NAZIV PRILOGA:
Detaljan prikaz poplavnog područja u općini Visoko, vodotok Bosna

MJERILO:	ŠIFRA:		LIST	OD
1:10.000	**D–1155**	PRILOG BROJ: **14.1**	5	6

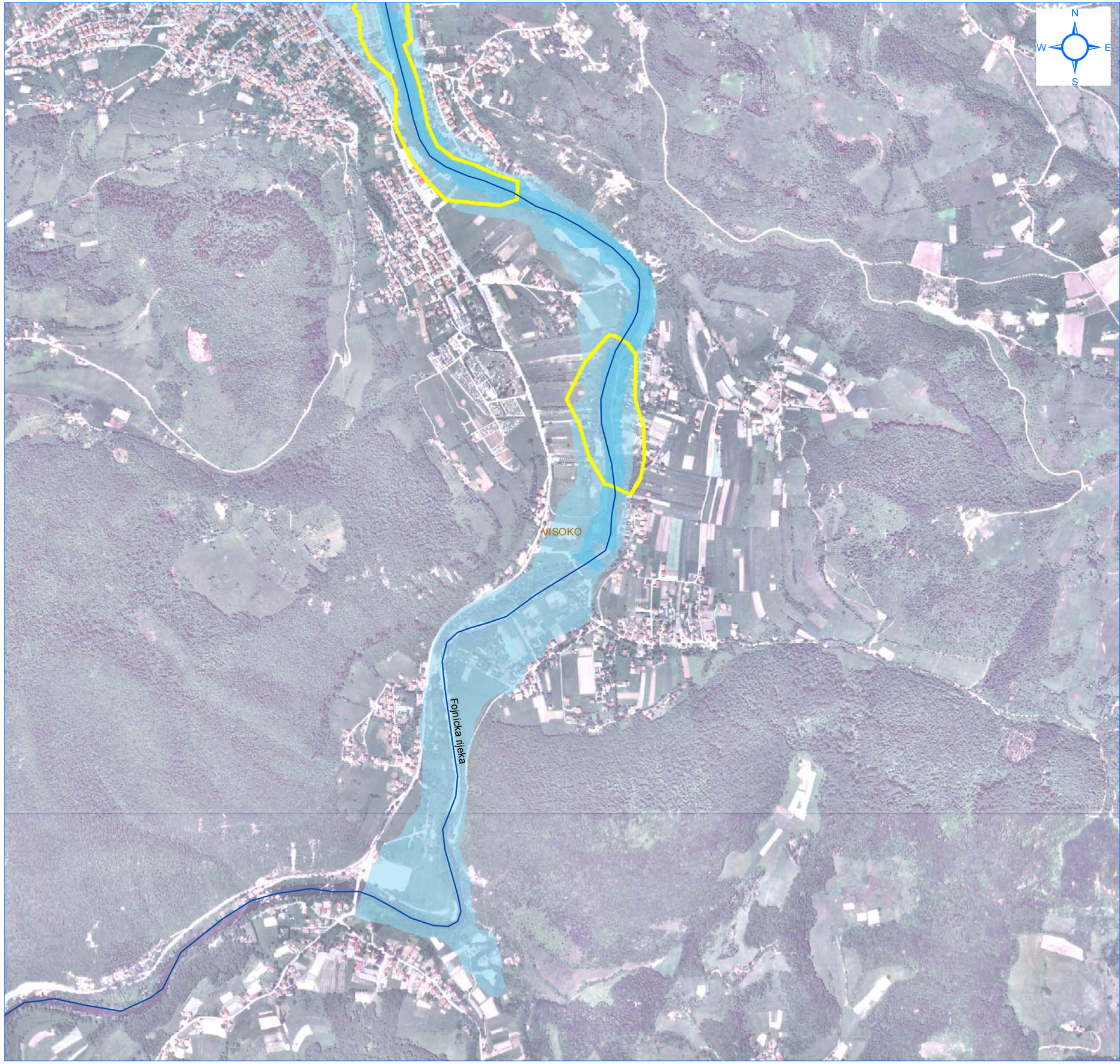

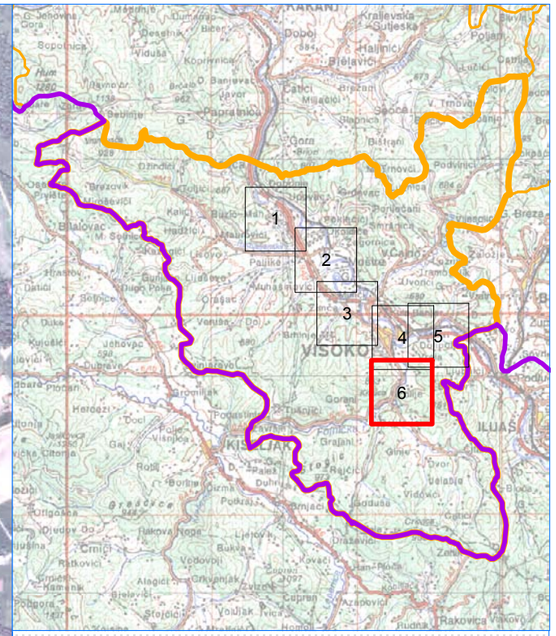

LEGENDA

- Granica Zeničko-dobojskog kantona
- Granica Općina
- Hidrografska mreža vodotoka u slivu (I kategorija)
- Hidrografska mreža vodotoka u slivu (II kategorija)
- Preliminarna procjena poplavnih rizika
- Hidrodinamički model vodotoka II kategorije 1/100
- Hidrodinamički model Bosne 1/100
- Poplave preuzete od Civilne Zastite

m
0 100 200 400 600 800

NARUČILAC: **Zeničko - dobojski Kanton Ministarstvo za poljoprivredu, šumarstvo i vodoprivredu**		BROJ UGOVORA: **05-25-19353-4/13 od 30.12.2013.**
DATUM IZRADE: 17.12.2014.	ODGOVORNI PROJEKTANT: Adnan Topalović, dipl.inž.građ.	PROJEKTANT: Dino Delibašić, dipl.inž.građ.

PROJEKTANT:
INSTITUT ZA HIDROTEHNIKU GRAĐEVINSKOG FAKULTETA U SARAJEVU

PROJEKT:
Kantonalni operativni plan odbrane od poplava

NAZIV PRILOGA:
Detaljan prikaz poplavnog područja u općini Visoko, vodotok Fojnička rijeka

MJERILO:	ŠIFRA:		LIST	OD
1:10.000	**D–1155**	PRILOG BROJ: **14.1**	6	6

PRILOG 15

PREGLEDNA SITUACIJA POPLAVNIH PODRUČJA U OPĆINI BREZA

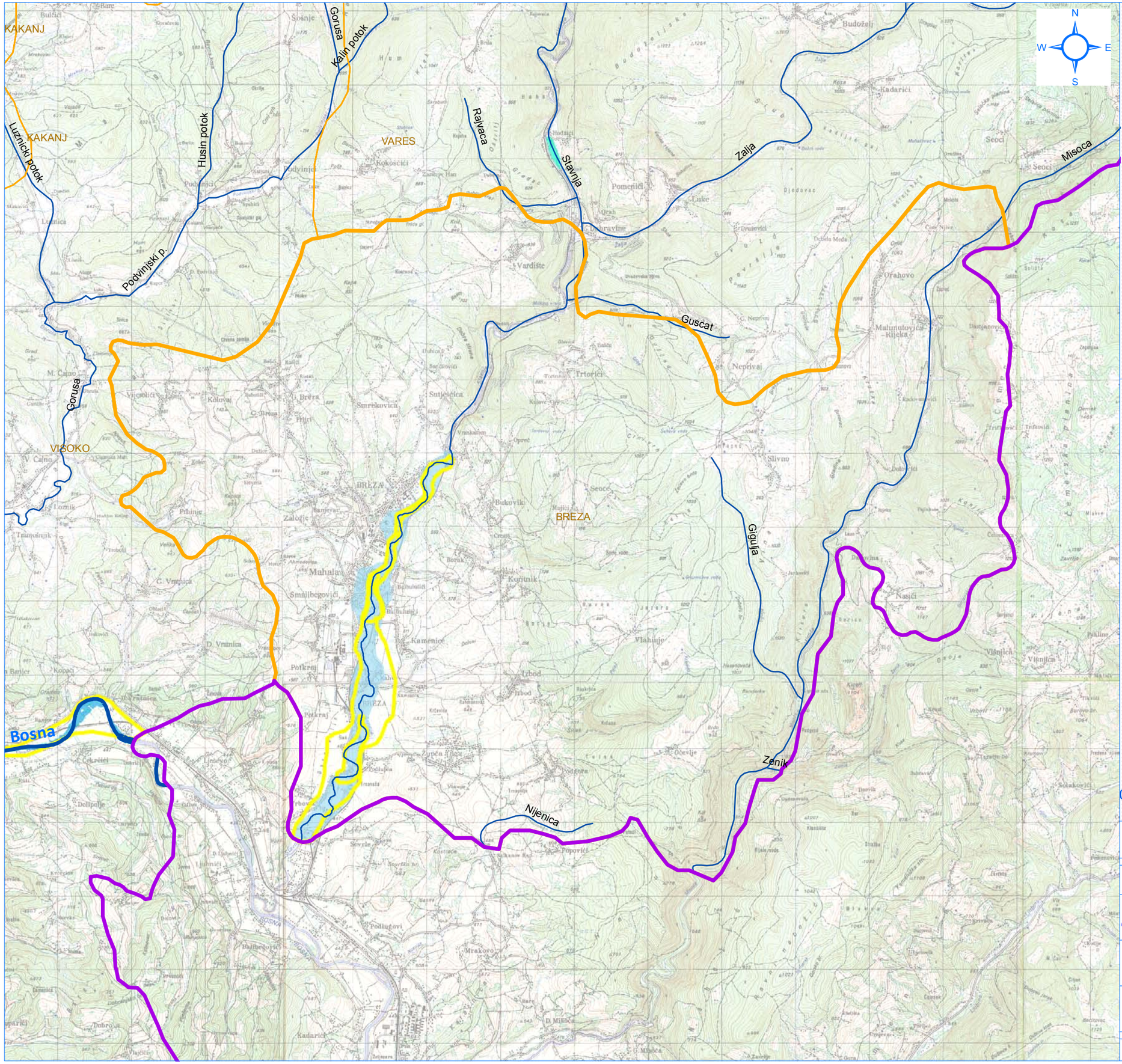

LEGENDA

- Granica Zeničko-dobojskog kantona
- Granica Općina
- Hidrografska mreža vodotoka u slivu (I kategorija)
- Hidrografska mreža vodotoka u slivu (II kategorija)
- Preliminarna procjena poplavnih rizika
- Hidrodinamički model vodotoka II kategorije 1/100
- Hidrodinamički model Bosne 1/100
- Poplave preuzete od Civilne Zastite

0 0.5 1 2 3 4 km

NARUČILAC: **Zeničko - dobojski Kanton Ministarstvo za poljoprivredu, šumarstvo i vodoprivredu**		BROJ UGOVORA: **05-25-19353-4/13 od 30.12.2013.**
DATUM IZRADE: 17.12.2014.	ODGOVORNI PROJEKTANT: Adnan Topalović, dipl.inž.građ.	PROJEKTANT: Dino Delibašić, dipl.inž.građ.

PROJEKTANT:
INSTITUT ZA HIDROTEHNIKU GRAĐEVINSKOG FAKULTETA U SARAJEVU

PROJEKT:
Kantonalni operativni plan odbrane od poplava

NAZIV PRILOGA:
Pregledna situacija poplavnih područja u Općini Breza

MJERILO:	ŠIFRA:		LIST	OD
1:50.000	**D–1155**	PRILOG BROJ: **15**	1	1

PRILOG 15.1.

DETALJAN PRIKAZ POPLAVNIH PODRUČJA U OPĆINI BREZA

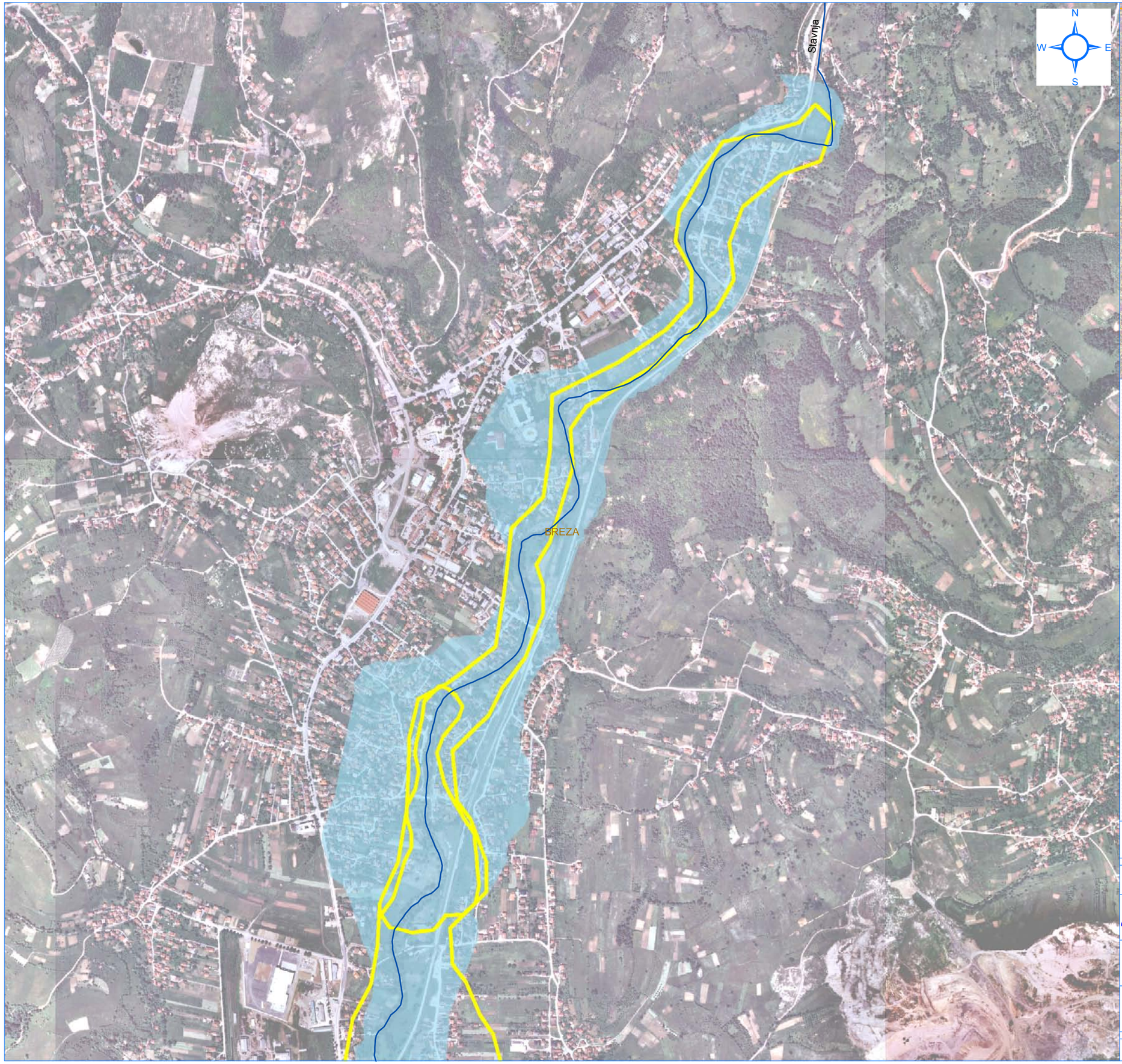

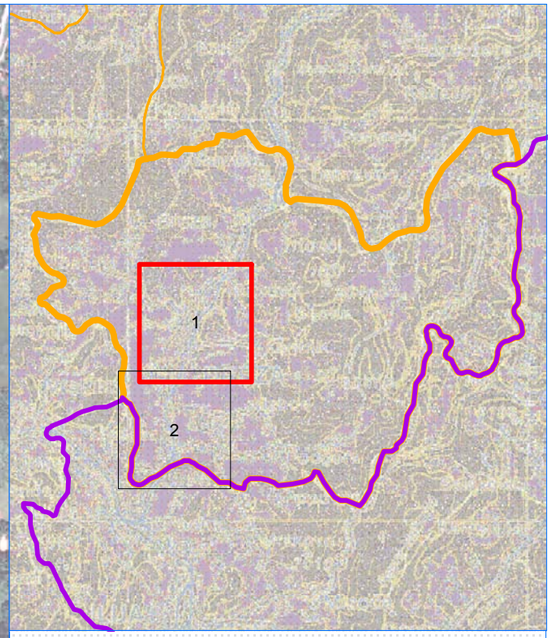

LEGENDA

- Granica Zeničko-dobojskog kantona
- Granica Općina
- Hidrografska mreža vodotoka u slivu (I kategorija)
- Hidrografska mreža vodotoka u slivu (II kategorija)
- Preliminarna procjena poplavnih rizika
- Hidrodinamički model vodotoka II kategorije 1/100
- Poplave preuzete od Civilne Zastite

m

0 100 200 400 600 800

NARUČILAC: **Zeničko - dobojski Kanton** **Ministarstvo za poljoprivredu, šumarstvo i vodoprivredu**		BROJ UGOVORA: **05-25-19353-4/13 od 30.12.2013.**
DATUM IZRADE: 17.12.2014.	ODGOVORNI PROJEKTANT: Adnan Topalović, dipl.inž.građ.	PROJEKTANT: Bojana Nedić, dipl.inž.građ.

PROJEKTANT:
INSTITUT ZA HIDROTEHNIKU GRAĐEVINSKOG FAKULTETA U SARAJEVU

PROJEKT:
Kantonalni operativni plan odbrane od poplava

NAZIV PRILOGA:
Detaljan prikaz poplavnog područja u općini Breza, vodotok Stavnja

MJERILO:	ŠIFRA:		LIST	OD
1:10.000	**D–1155**	PRILOG BROJ: **15.1**	1	2

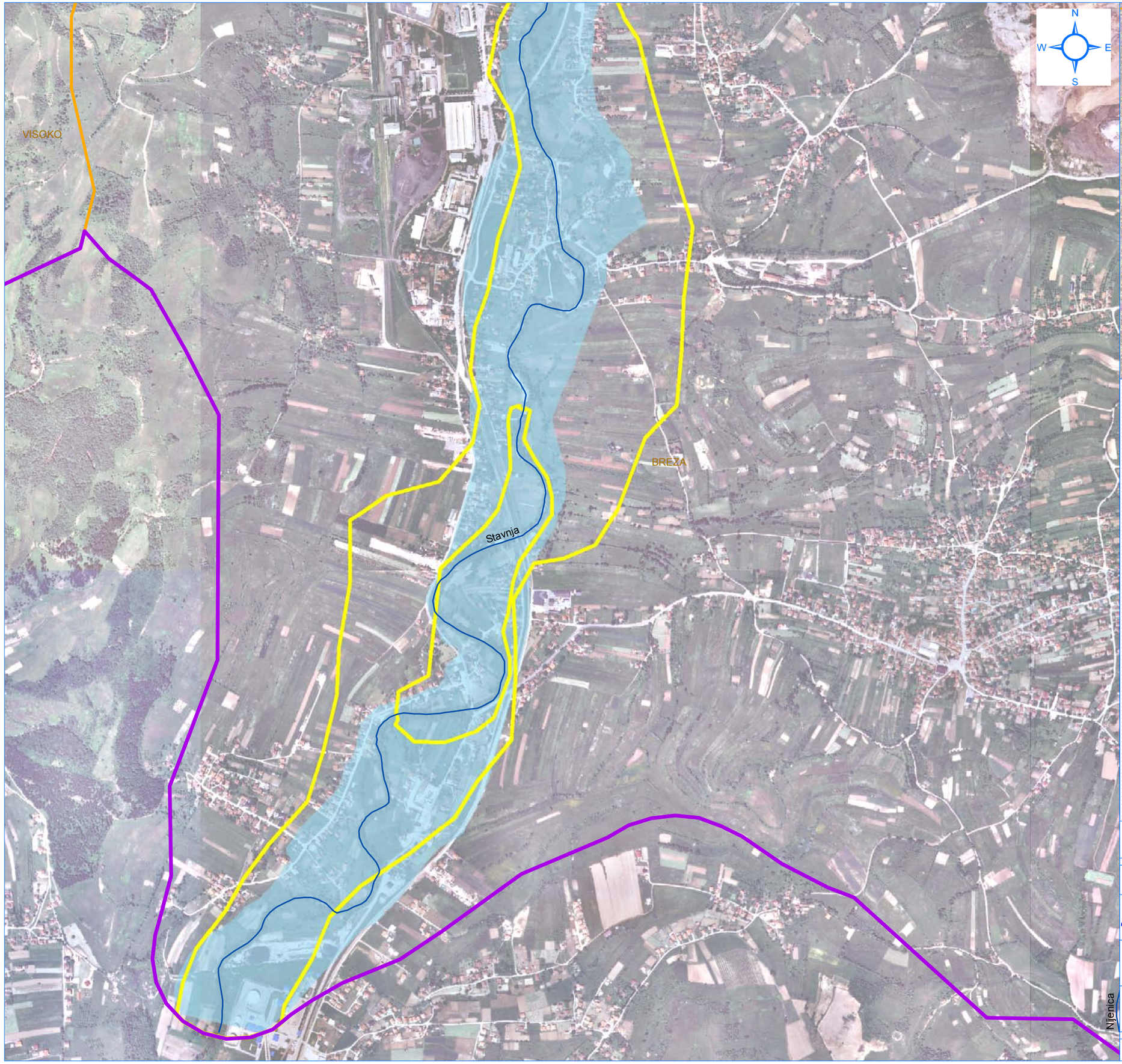

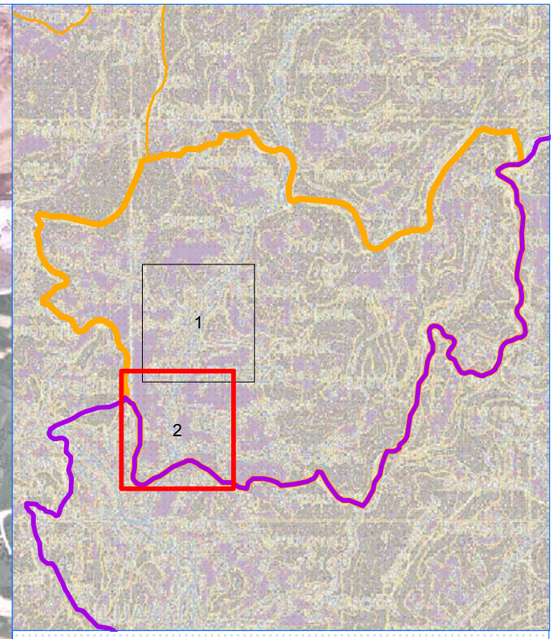

LEGENDA

- Granica Zeničko-dobojskog kantona
- Granica Općina
- Hidrografska mreža vodotoka u slivu (I kategorija)
- Hidrografska mreža vodotoka u slivu (II kategorija)
- Preliminarna procjena poplavnih rizika
- Hidrodinamički model vodotoka II kategorije 1/100
- Poplave preuzete od Civilne Zastite

0 100 200 400 600 800 m

NARUČILAC: **Zeničko - dobojski Kanton Ministarstvo za poljoprivredu, šumarstvo i vodoprivredu**		BROJ UGOVORA: **05-25-19353-4/13 od 30.12.2013.**
DATUM IZRADE: 17.12.2014.	ODGOVORNI PROJEKTANT: Adnan Topalović, dipl.inž.građ.	PROJEKTANT: Bojana Nedić, dipl.inž.građ.

PROJEKTANT:
INSTITUT ZA HIDROTEHNIKU GRAĐEVINSKOG FAKULTETA U SARAJEVU

PROJEKT:
Kantonalni operativni plan odbrane od poplava

NAZIV PRILOGA:
Detaljan prikaz poplavnog područja u općini Breza, vodotok Stavnja

MJERILO:	ŠIFRA:		LIST	OD
1:10.000	**D–1155**	PRILOG BROJ: **15.1**	2	2

PRILOG 16

PREGLEDNA SITUACIJA POPLAVNIH PODRUČJA U OPĆINI VAREŠ

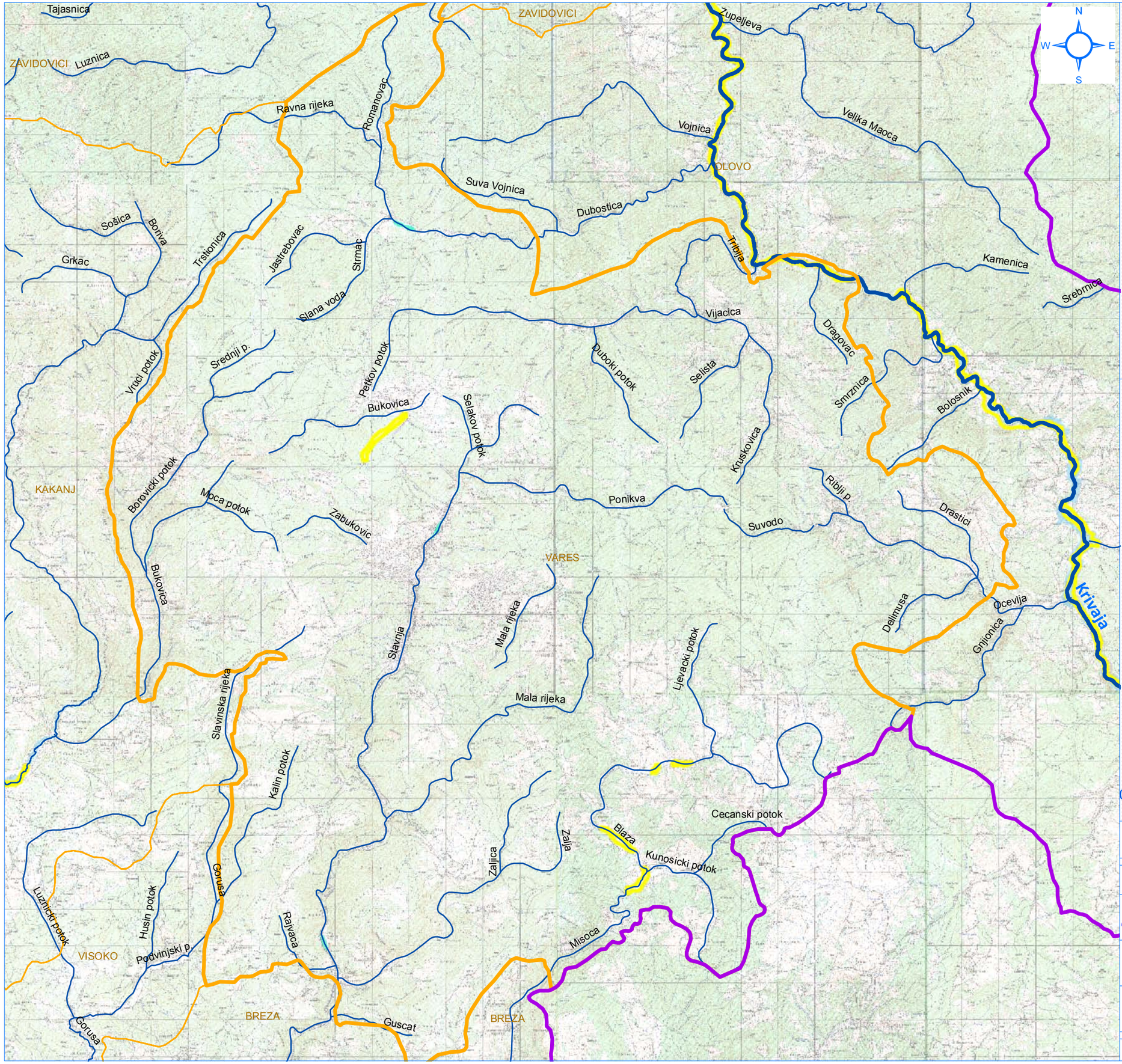

LEGENDA

- Granica Zeničko-dobojskog kantona
- Granica Općina
- Hidrografska mreža vodotoka u slivu (I kategorija)
- Hidrografska mreža vodotoka u slivu (II kategorija)
- Preliminarna procjena poplavnih rizika
- Hidrodinamički model vodotoka II kategorije 1/100
- Hidrodinamički model Bosne 1/100
- Poplave preuzete od Civilne Zastite

NARUČILAC: **Zeničko - dobojski Kanton** **Ministarstvo za poljoprivredu, šumarstvo i vodoprivredu**		BROJ UGOVORA: **05-25-19353-4/13 od 30.12.2013.**
DATUM IZRADE: 17.12.2014.	ODGOVORNI PROJEKTANT: Adnan Topalović, dipl.inž.građ.	PROJEKTANT: Dino Delibašić, dipl.inž.građ.

PROJEKTANT:
INSTITUT ZA HIDROTEHNIKU GRAĐEVINSKOG FAKULTETA U SARAJEVU

PROJEKT:
Kantonalni operativni plan odbrane od poplava

NAZIV PRILOGA:
Pregledna situacija poplavnih područja u Općini Vareš

MJERILO:	ŠIFRA:		LIST	OD
1:100.000	D–1155	PRILOG BROJ: 16	1	1

DETALJAN PRIKAZ POPLAVNIH PODRUČJA U OPĆINI VAREŠ

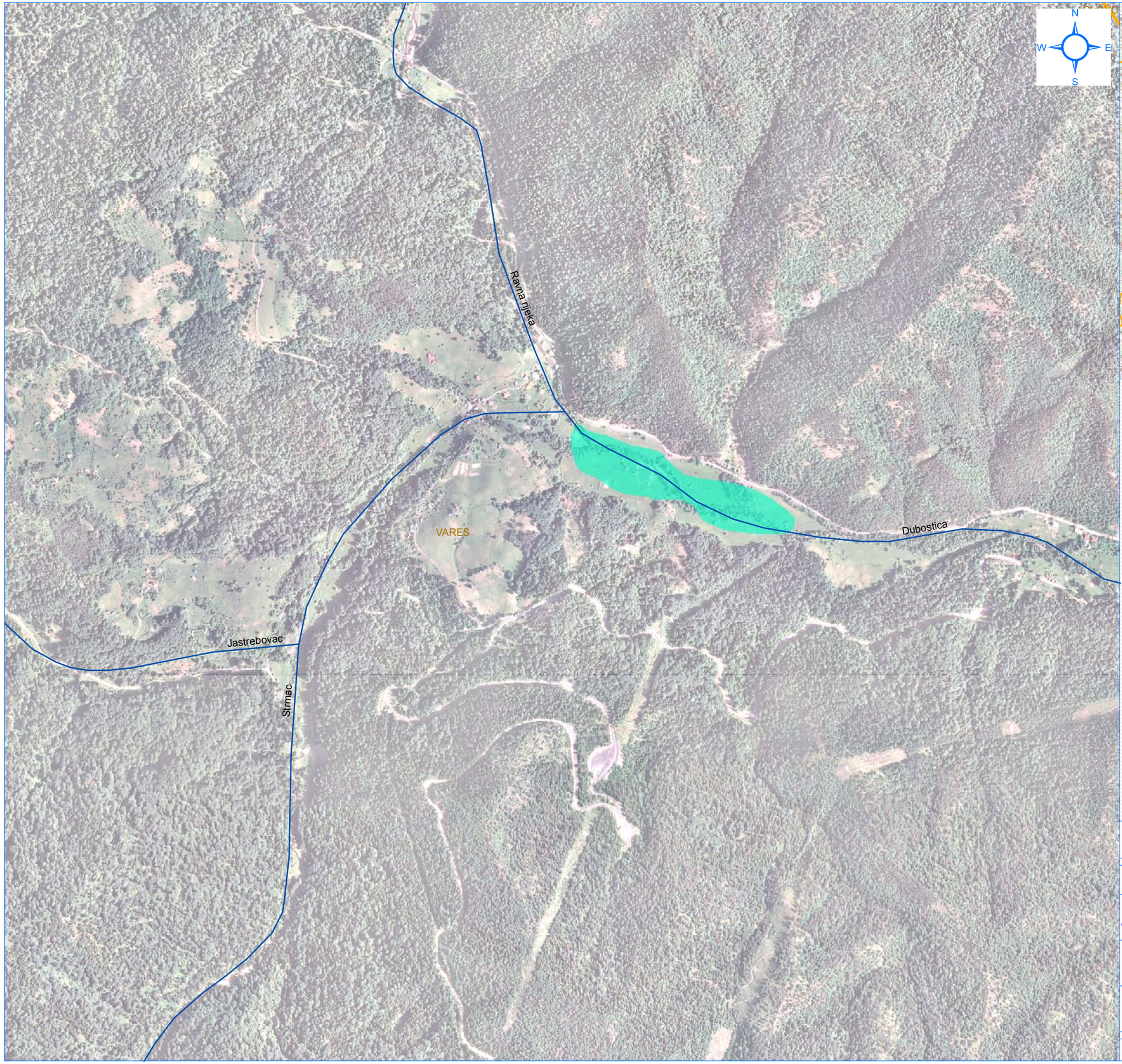

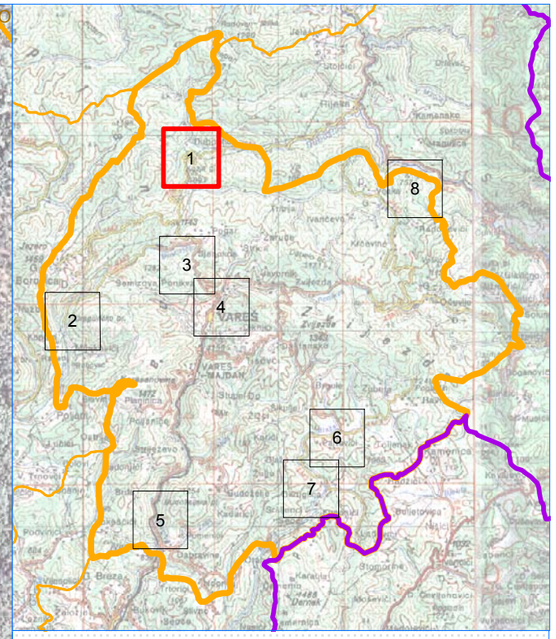

LEGENDA

- Granica Zeničko-dobojskog kantona
- Granica Općina
- Hidrografska mreža vodotoka u slivu (I kategorija)
- Hidrografska mreža vodotoka u slivu (II kategorija)
- Preliminarna procjena poplavnih rizika
- Hidrodinamički model vodotoka II kategorije 1/100
- Hidrodinamički model Bosne 1/100
- Poplave preuzete od Civilne Zastite

0 100 200 400 600 800 m

NARUČILAC: **Zeničko - dobojski Kanton** **Ministarstvo za poljoprivredu, šumarstvo i vodoprivredu**		BROJ UGOVORA: **05-25-19353-4/13 od 30.12.2013.**
DATUM IZRADE: 17.12.2014.	ODGOVORNI PROJEKTANT: Adnan Topalović, dipl.inž.građ.	PROJEKTANT: Dino Delibašić, dipl.inž.građ.

PROJEKTANT:
INSTITUT ZA HIDROTEHNIKU GRAĐEVINSKOG FAKULTETA U SARAJEVU

PROJEKT:
Kantonalni operativni plan odbrane od poplava

NAZIV PRILOGA:
Detaljan prikaz poplavnog područja u općini Vareš, vodotok Dubošta

MJERILO:	ŠIFRA:		LIST	OD
1:10.000	**D–1155**	PRILOG BROJ: **16.1**	1	8

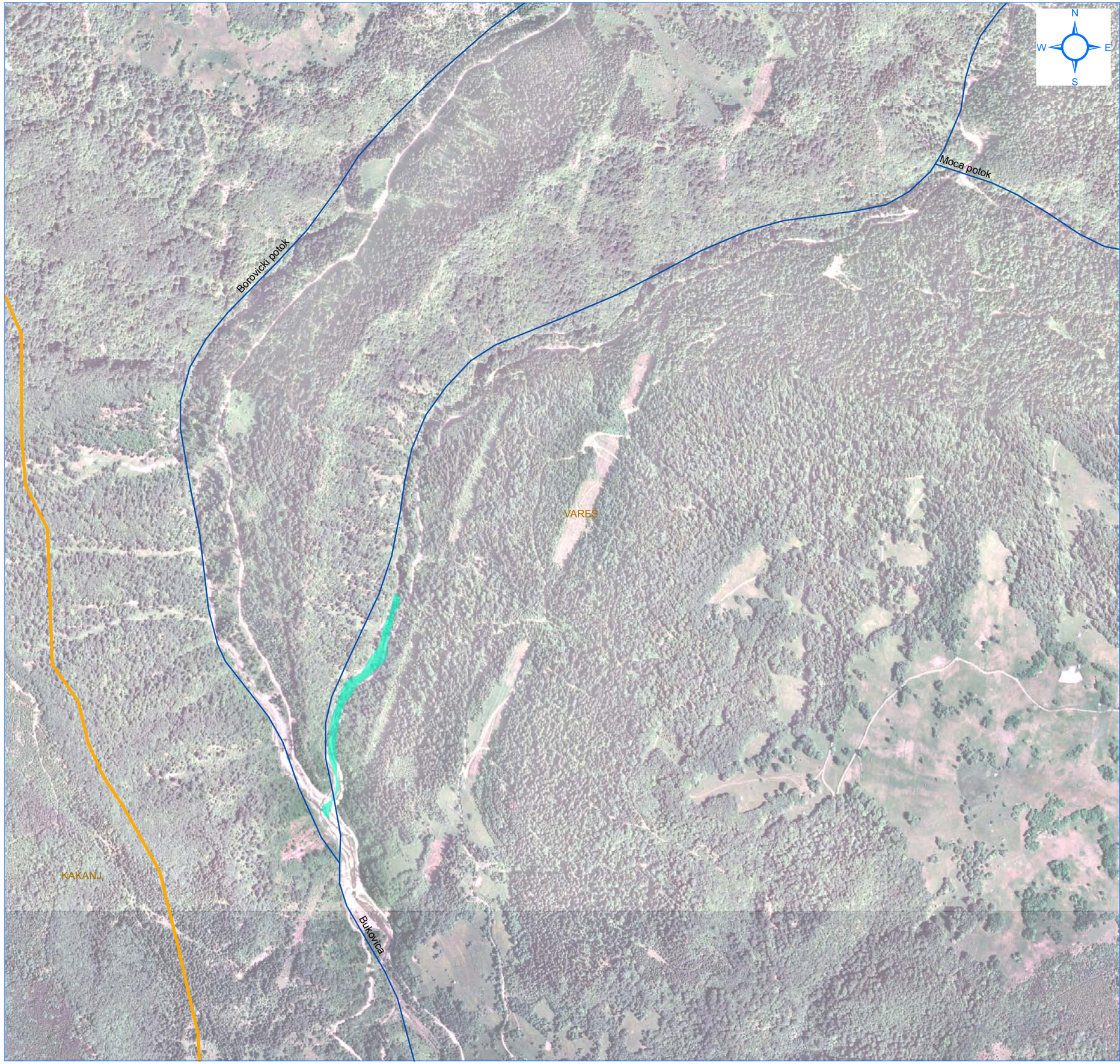

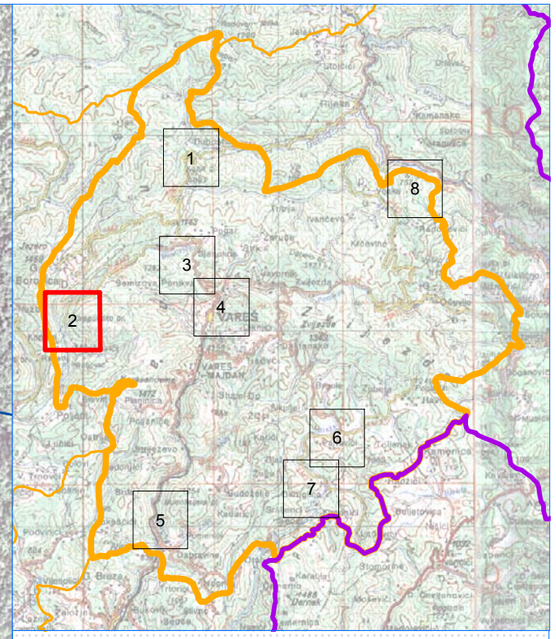

LEGENDA

- Granica Zeničko-dobojskog kantona
- Granica Općina
- Hidrografska mreža vodotoka u slivu (I kategorija)
- Hidrografska mreža vodotoka u slivu (II kategorija)
- Preliminarna procjena poplavnih rizika
- Hidrodinamički model vodotoka II kategorije 1/100
- Hidrodinamički model Bosne 1/100
- Poplave preuzete od Civilne Zastite

0 100 200 400 600 800 m

NARUČILAC: **Zeničko - dobojski Kanton Ministarstvo za poljoprivredu, šumarstvo i vodoprivredu**		BROJ UGOVORA: **05-25-19353-4/13 od 30.12.2013.**
DATUM IZRADE: 17.12.2014.	ODGOVORNI PROJEKTANT: Adnan Topalović, dipl.inž.građ.	PROJEKTANT: Dino Delibašić, dipl.inž.građ.

PROJEKTANT:
INSTITUT ZA HIDROTEHNIKU GRAĐEVINSKOG FAKULTETA U SARAJEVU

PROJEKT:
Kantonalni operativni plan odbrane od poplava

NAZIV PRILOGA:
Detaljan prikaz poplavnog područja u općini Vareš, vodotok Bukovica

MJERILO:	ŠIFRA:		LIST	OD
1:10.000	D–1155	PRILOG BROJ: **16.1**	2	8

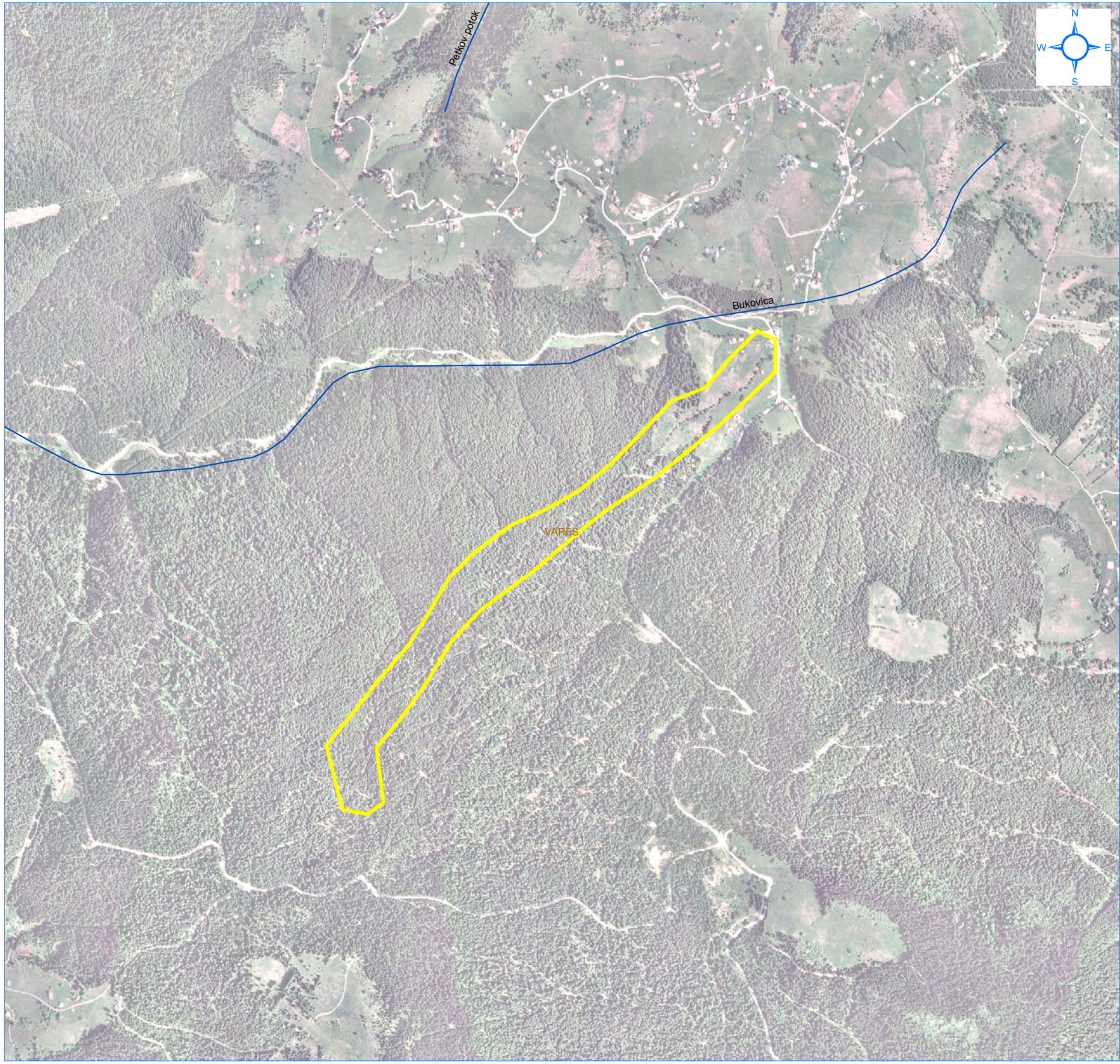

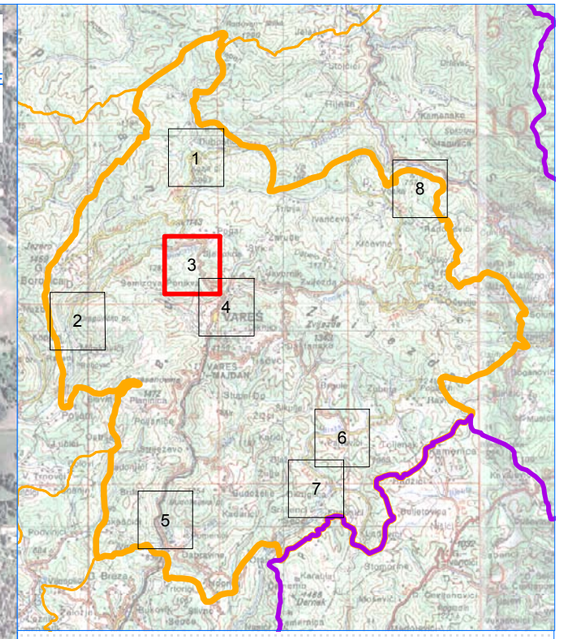

LEGENDA

- Granica Zeničko-dobojskog kantona
- Granica Općina
- Hidrografska mreža vodotoka u slivu (I kategorija)
- Hidrografska mreža vodotoka u slivu (II kategorija)
- Preliminarna procjena poplavnih rizika
- Hidrodinamički model vodotoka II kategorije 1/100
- Hidrodinamički model Bosne 1/100
- Poplave preuzete od Civilne Zastite

0 100 200 400 600 800 m

NARUČILAC: **Zeničko - dobojski Kanton Ministarstvo za poljoprivredu, šumarstvo i vodoprivredu**		BROJ UGOVORA: **05-25-19353-4/13 od 30.12.2013.**
DATUM IZRADE: 17.12.2014.	ODGOVORNI PROJEKTANT: Adnan Topalović, dipl.inž.građ.	PROJEKTANT: Dino Delibašić, dipl.inž.građ.

PROJEKTANT:
INSTITUT ZA HIDROTEHNIKU GRAĐEVINSKOG FAKULTETA U SARAJEVU

PROJEKT:
Kantonalni operativni plan odbrane od poplava

NAZIV PRILOGA:
Detaljan prikaz poplavnog područja u općini Vareš, vodotok Bukovica

MJERILO:	ŠIFRA:		LIST	OD
1:10.000	**D–1155**	PRILOG BROJ: **16.1**	3	8

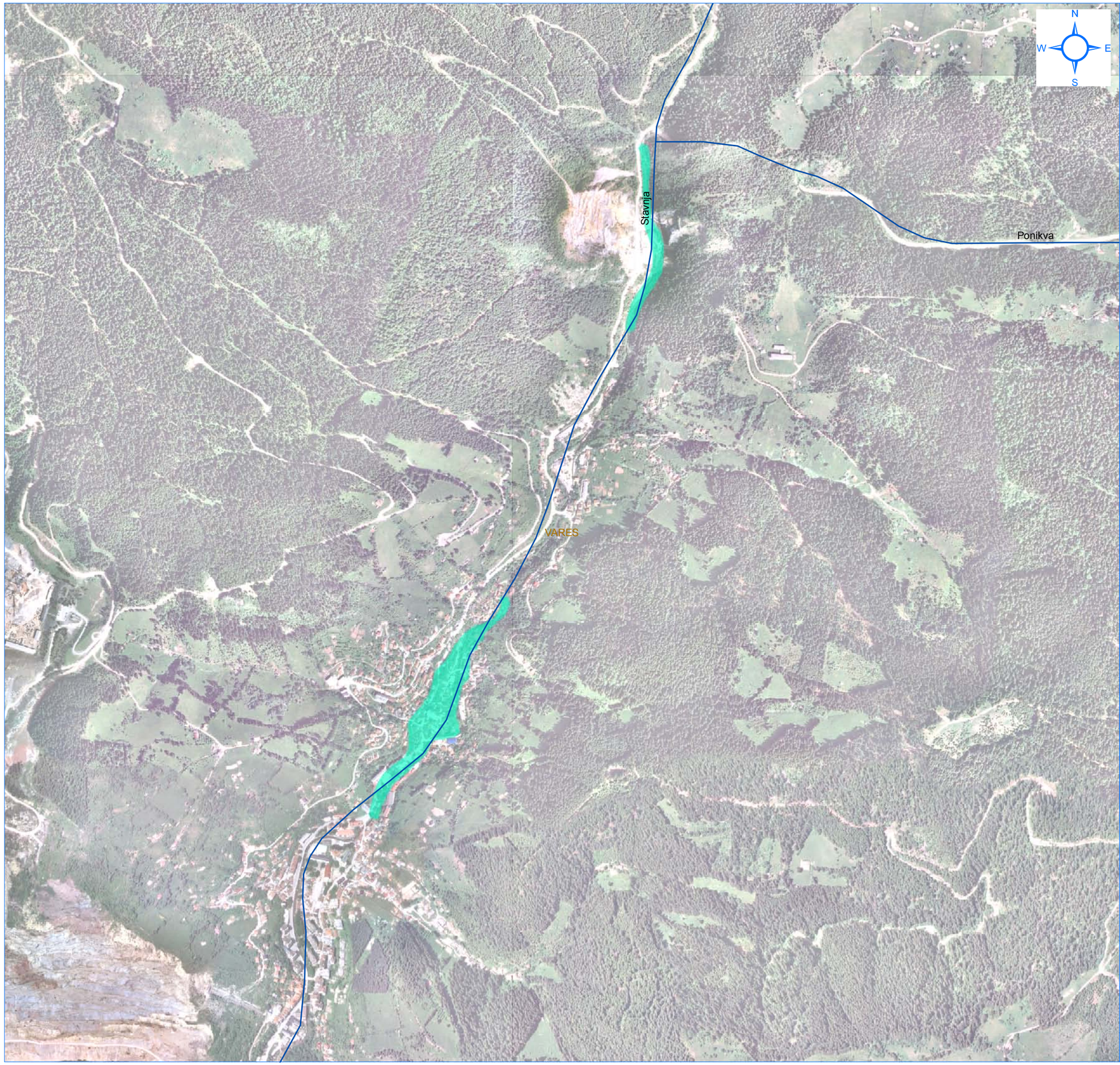

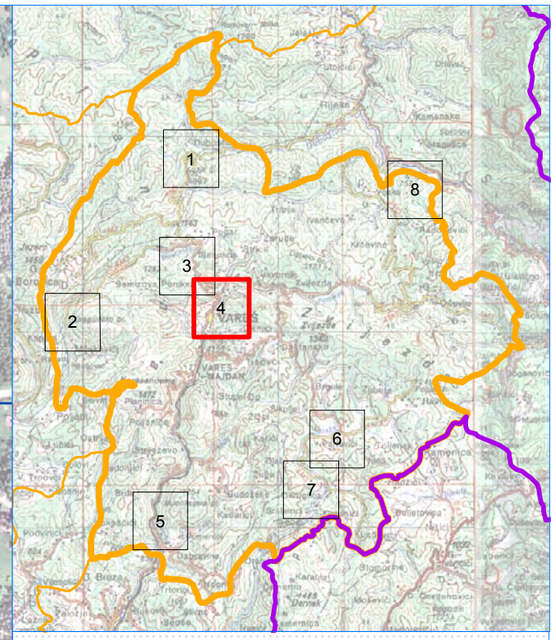

LEGENDA

- Granica Zeničko-dobojskog kantona
- Granica Općina
- Hidrografska mreža vodotoka u slivu (I kategorija)
- Hidrografska mreža vodotoka u slivu (II kategorija)
- Preliminarna procjena poplavnih rizika
- Hidrodinamički model vodotoka II kategorije 1/100
- Hidrodinamički model Bosne 1/100
- Poplave preuzete od Civilne Zastite

m

0 100 200 400 600 800

NARUČILAC: **Zeničko - dobojski Kanton** **Ministarstvo za poljoprivredu, šumarstvo i vodoprivredu**		BROJ UGOVORA: **05-25-19353-4/13 od 30.12.2013.**
DATUM IZRADE: 17.12.2014.	ODGOVORNI PROJEKTANT: Adnan Topalović, dipl.inž.građ.	PROJEKTANT: Dino Delibašić, dipl.inž.građ.

PROJEKTANT:
INSTITUT ZA HIDROTEHNIKU GRAĐEVINSKOG FAKULTETA U SARAJEVU

PROJEKT:
Kantonalni operativni plan odbrane od poplava

NAZIV PRILOGA:
Detaljan prikaz poplavnog područja u općini Vareš, vodotok Stavnja

MJERILO:	ŠIFRA:		LIST	OD
1:10.000	**D–1155**	PRILOG BROJ: **16.1**	4	8

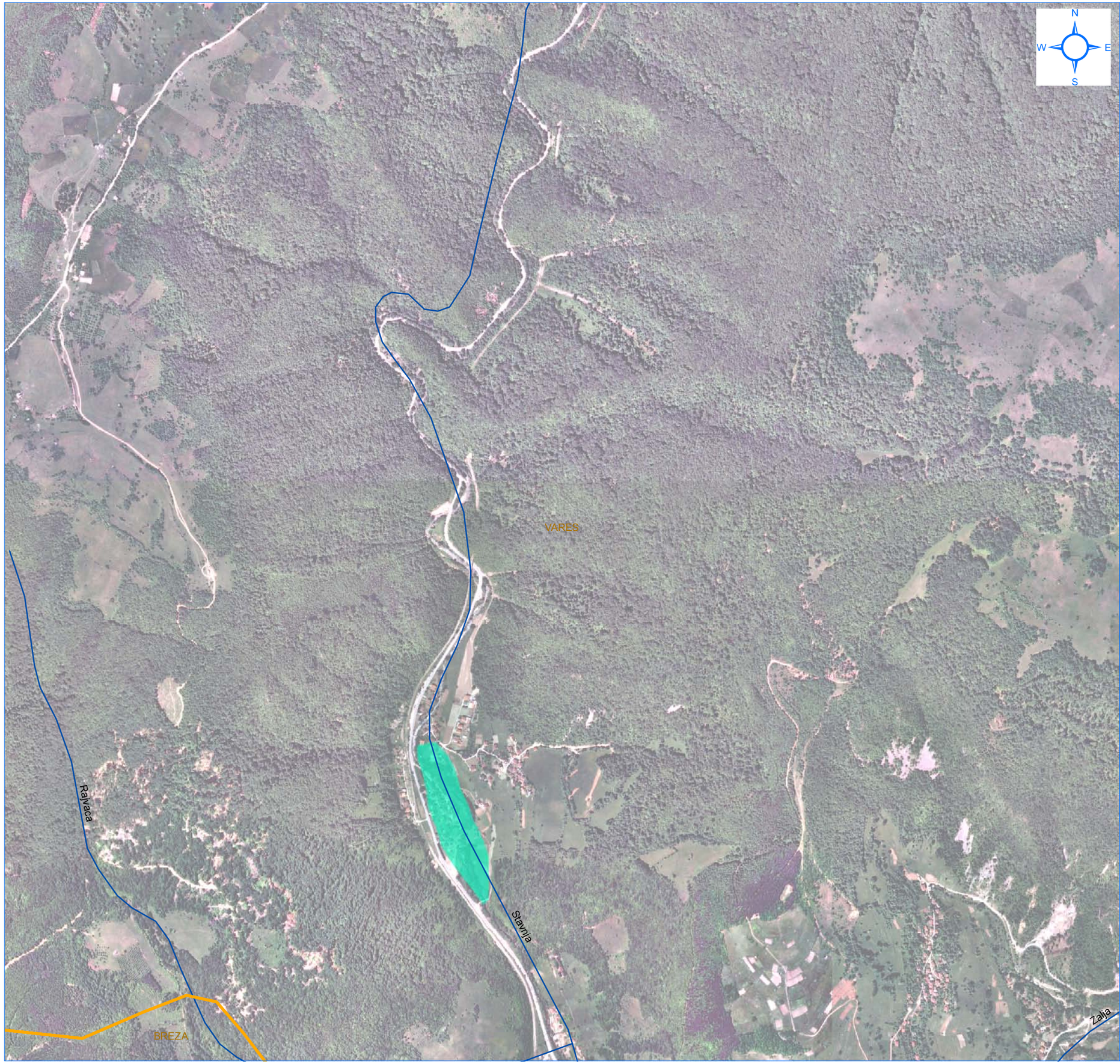

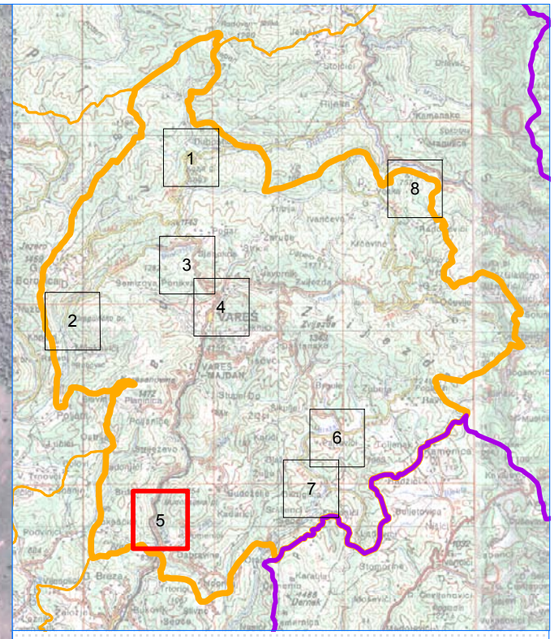

LEGENDA

- Granica Zeničko-dobojskog kantona
- Granica Općina
- Hidrografska mreža vodotoka u slivu (I kategorija)
- Hidrografska mreža vodotoka u slivu (II kategorija)
- Preliminarna procjena poplavnih rizika
- Hidrodinamički model vodotoka II kategorije 1/100
- Hidrodinamički model Bosne 1/100
- Poplave preuzete od Civilne Zastite

m
0 100 200 400 600 800

NARUČILAC: **Zeničko - dobojski Kanton Ministarstvo za poljoprivredu, šumarstvo i vodoprivredu**		BROJ UGOVORA: **05-25-19353-4/13 od 30.12.2013.**
DATUM IZRADE: 17.12.2014.	ODGOVORNI PROJEKTANT: Adnan Topalović, dipl.inž.građ.	PROJEKTANT: Dino Delibašić, dipl.inž.građ.

PROJEKTANT:
INSTITUT ZA HIDROTEHNIKU GRAĐEVINSKOG FAKULTETA U SARAJEVU

PROJEKT:
Kantonalni operativni plan odbrane od poplava

NAZIV PRILOGA:
Detaljan prikaz poplavnog područja u općini Vareš, vodotok Stavnja

MJERILO:	ŠIFRA:		LIST	OD
1:10.000	**D–1155**	PRILOG BROJ: **16.1**	5	8

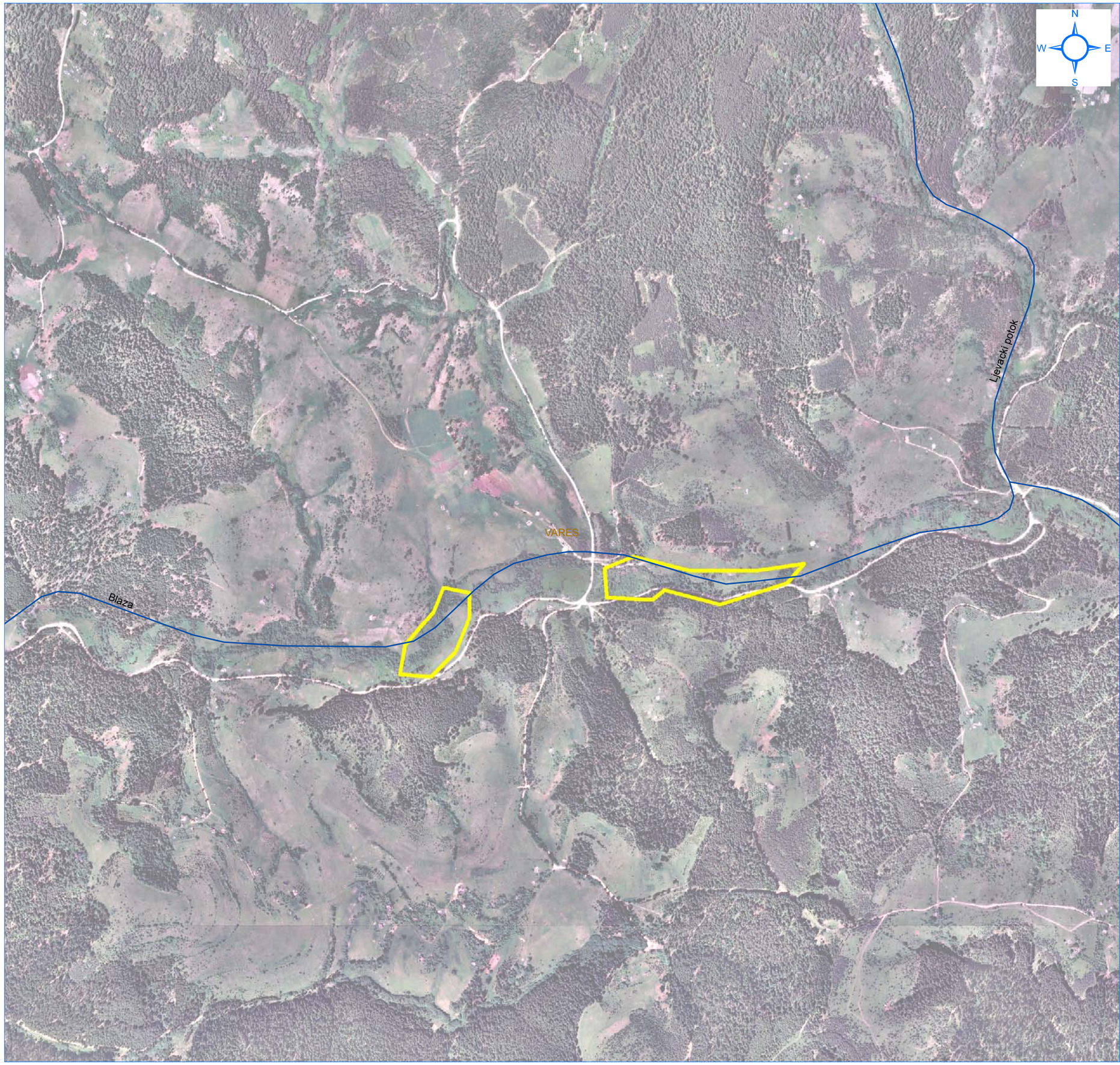

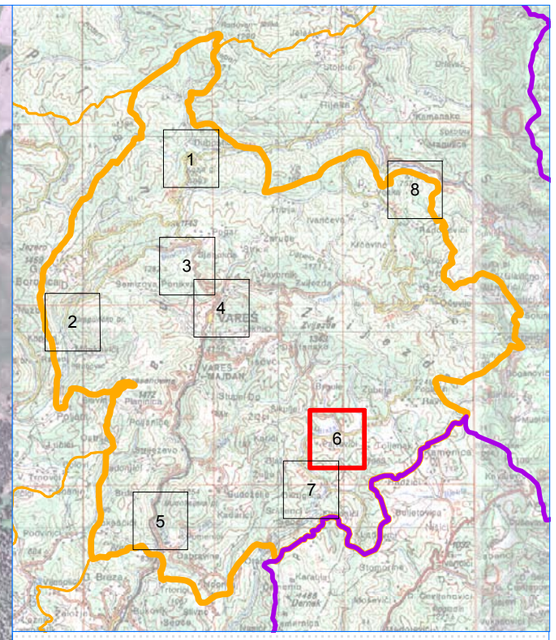

LEGENDA

- Granica Zeničko-dobojskog kantona
- Granica Općina
- Hidrografska mreža vodotoka u slivu (I kategorija)
- Hidrografska mreža vodotoka u slivu (II kategorija)
- Preliminarna procjena poplavnih rizika
- Hidrodinamički model vodotoka II kategorije 1/100
- Hidrodinamički model Bosne 1/100
- Poplave preuzete od Civilne Zastite

0 100 200 400 600 800 m

NARUČILAC: **Zeničko - dobojski Kanton**
Ministarstvo za poljoprivredu, šumarstvo i vodoprivredu

BROJ UGOVORA: **05-25-19353-4/13 od 30.12.2013.**

DATUM IZRADE:	ODGOVORNI PROJEKTANT:	PROJEKTANT:
17.12.2014.	Adnan Topalović, dipl.inž.građ.	Dino Delibašić, dipl.inž.građ.

PROJEKTANT:
INSTITUT ZA HIDROTEHNIKU GRAĐEVINSKOG FAKULTETA U SARAJEVU

PROJEKT:
Kantonalni operativni plan odbrane od poplava

NAZIV PRILOGA:
Detaljan prikaz poplavnog područja u općini Vareš, vodotok Blaža

MJERILO:	ŠIFRA:		LIST	OD
1:10.000	D–1155	PRILOG BROJ: 16.1	6	8

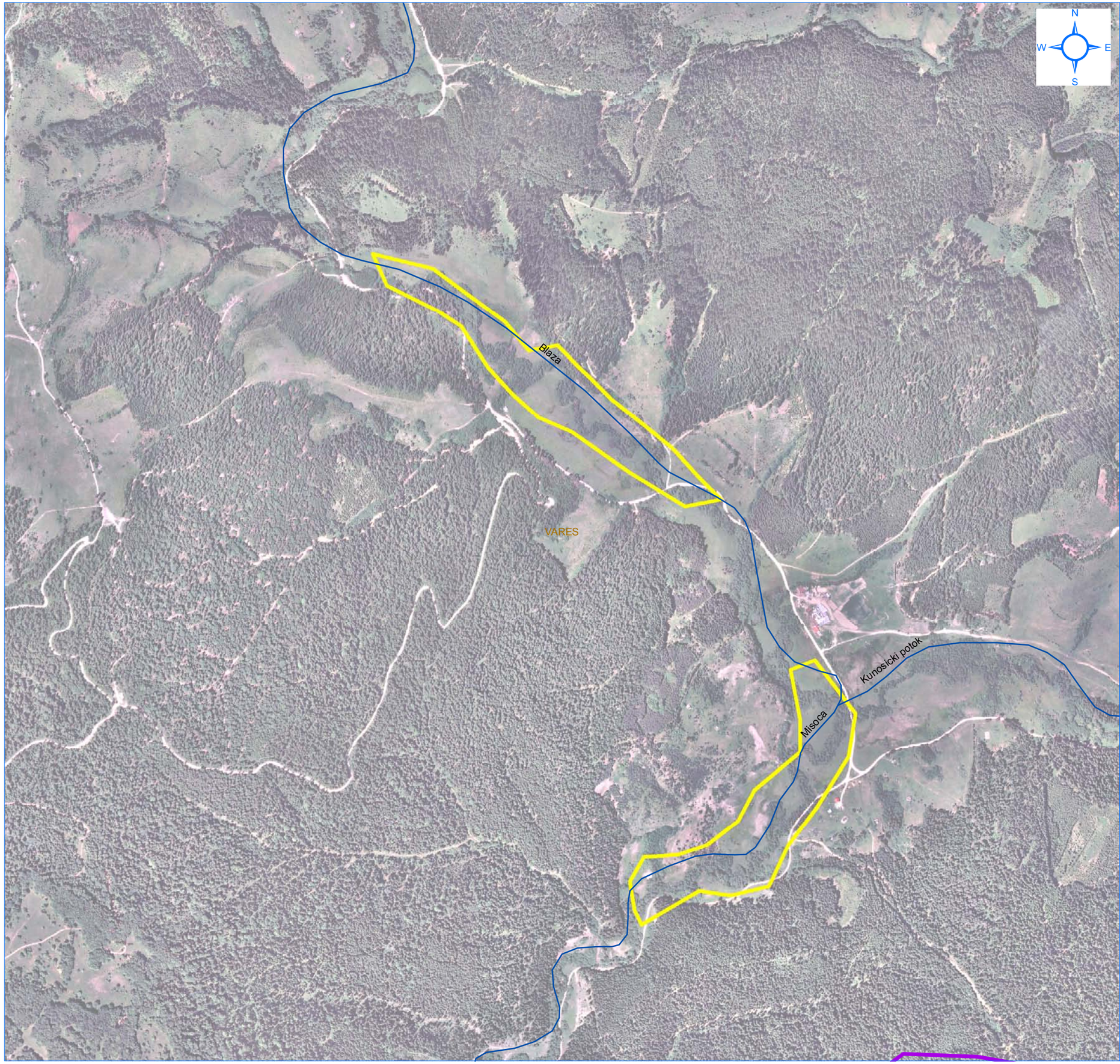

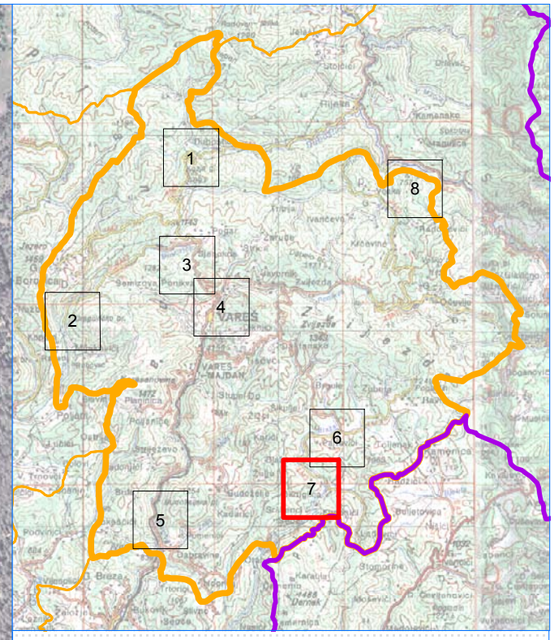

LEGENDA

- Granica Zeničko-dobojskog kantona
- Granica Općina
- Hidrografska mreža vodotoka u slivu (I kategorija)
- Hidrografska mreža vodotoka u slivu (II kategorija)
- Preliminarna procjena poplavnih rizika
- Hidrodinamički model vodotoka II kategorije 1/100
- Hidrodinamički model Bosne 1/100
- Poplave preuzete od Civilne Zastite

m
0 100 200 400 600 800

NARUČILAC: **Zeničko - dobojski Kanton** **Ministarstvo za poljoprivredu, šumarstvo i vodoprivredu**		BROJ UGOVORA: **05-25-19353-4/13 od 30.12.2013.**
DATUM IZRADE: 17.12.2014.	ODGOVORNI PROJEKTANT: Adnan Topalović, dipl.inž.građ.	PROJEKTANT: Dino Delibašić, dipl.inž.građ.

PROJEKTANT:
INSTITUT ZA HIDROTEHNIKU GRAĐEVINSKOG FAKULTETA U SARAJEVU

PROJEKT:
Kantonalni operativni plan odbrane od poplava

NAZIV PRILOGA:
Detaljan prikaz poplavnog područja u općini Vareš, vodotoci Blaža i Misoča

MJERILO:	ŠIFRA:		LIST	OD
1:10.000	**D–1155**	PRILOG BROJ: **16.1**	7	8

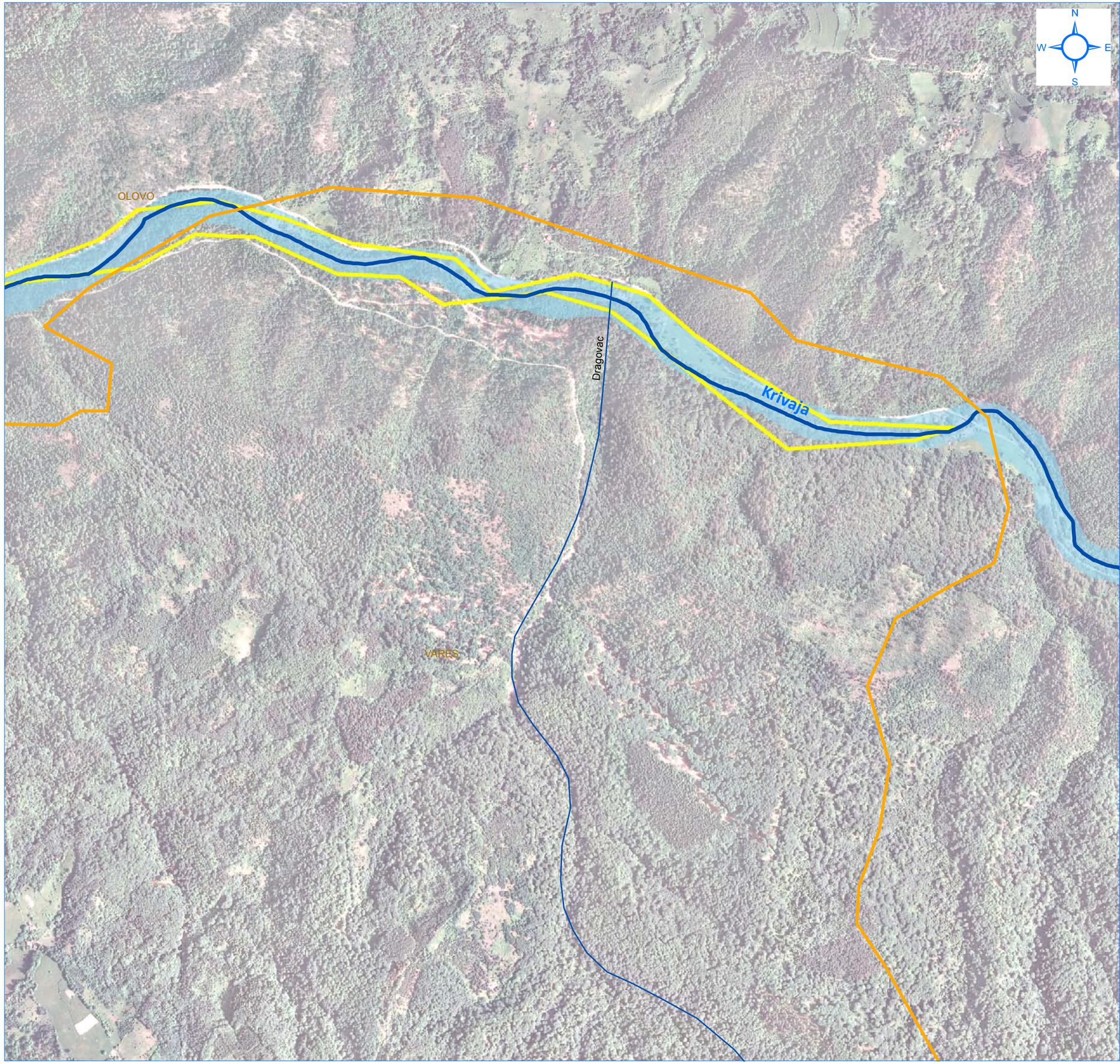

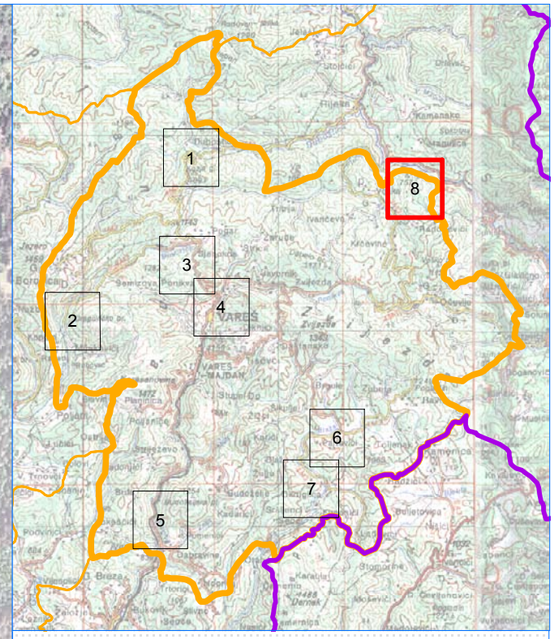

LEGENDA

- Granica Zeničko-dobojskog kantona
- Granica Općina
- Hidrografska mreža vodotoka u slivu (I kategorija)
- Hidrografska mreža vodotoka u slivu (II kategorija)
- Preliminarna procjena poplavnih rizika
- Hidrodinamički model vodotoka II kategorije 1/100
- Hidrodinamički model Bosne 1/100
- Poplave preuzete od Civilne Zastite

m
0 100 200 400 600 800

NARUČILAC: **Zeničko - dobojski Kanton** **Ministarstvo za poljoprivredu, šumarstvo i vodoprivredu**		BROJ UGOVORA: **05-25-19353-4/13 od 30.12.2013.**
DATUM IZRADE: 17.12.2014.	ODGOVORNI PROJEKTANT: Adnan Topalović, dipl.inž.građ.	PROJEKTANT: Dino Delibašić, dipl.inž.građ.

PROJEKTANT:
INSTITUT ZA HIDROTEHNIKU GRAĐEVINSKOG FAKULTETA U SARAJEVU

PROJEKT:
Kantonalni operativni plan odbrane od poplava

NAZIV PRILOGA:
Detaljan prikaz poplavnog područja u općini Vareš, vodotok Krivaja

MJERILO:	ŠIFRA:		LIST	OD
1:10.000	**D–1155**	PRILOG BROJ: **16.1**	8	8

PREGLEDNA SITUACIJA POPLAVNIH PODRUČJA U OPĆINI ZAVIDOVIĆI

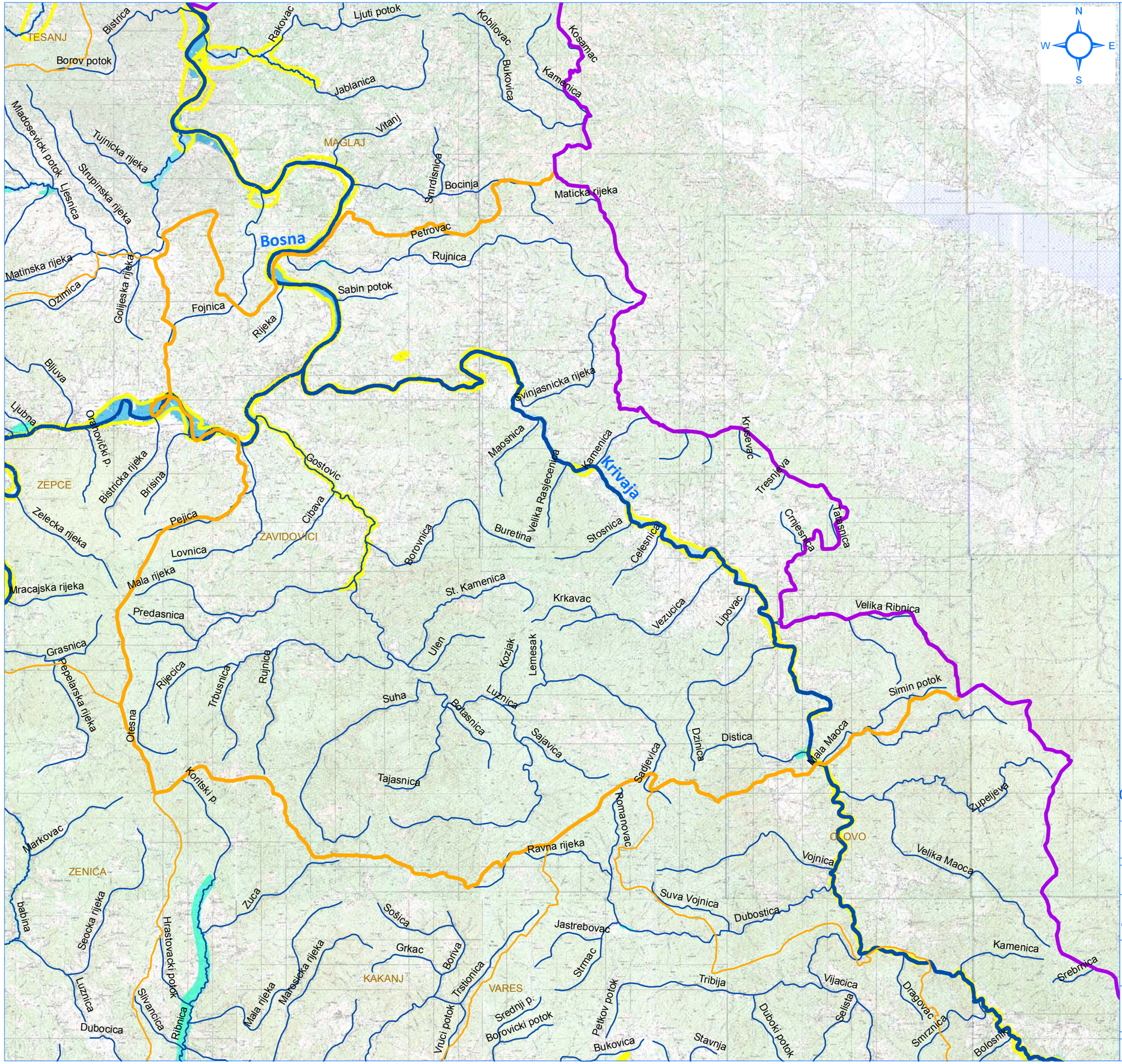

LEGENDA

- Granica Zeničko-dobojskog kantona
- Granica Općina
- Hidrografska mreža vodotoka u slivu (I kategorija)
- Hidrografska mreža vodotoka u slivu (II kategorija)
- Preliminarna procjena poplavnih rizika
- Hidrodinamički model vodotoka II kategorije 1/100
- Hidrodinamički model Bosne 1/100
- Poplave preuzete od Civilne Zastite

NARUČILAC: **Zeničko - dobojski Kanton** **Ministarstvo za poljoprivredu, šumarstvo i vodoprivredu**		BROJ UGOVORA: **05-25-19353-4/13 od 30.12.2013.**
DATUM IZRADE: 17.12.2014.	ODGOVORNI PROJEKTANT: Adnan Topalović, dipl.inž.građ.	PROJEKTANT: Dino Delibašić, dipl.inž.građ.
PROJEKTANT: INSTITUT ZA HIDROTEHNIKU GRAĐEVINSKOG FAKULTETA U SARAJEVU		
PROJEKT: **Kantonalni operativni plan odbrane od poplava**		
NAZIV PRILOGA: **Pregledna situacija poplavnih područja u Općini Zavidovići**		

MJERILO:	ŠIFRA:		LIST	OD
1:150.000	D–1155	PRILOG BROJ: 17	1	1

DETALJAN PRIKAZ POPLAVNIH PODRUČJA U OPĆINI ZAVIDOVIĆI

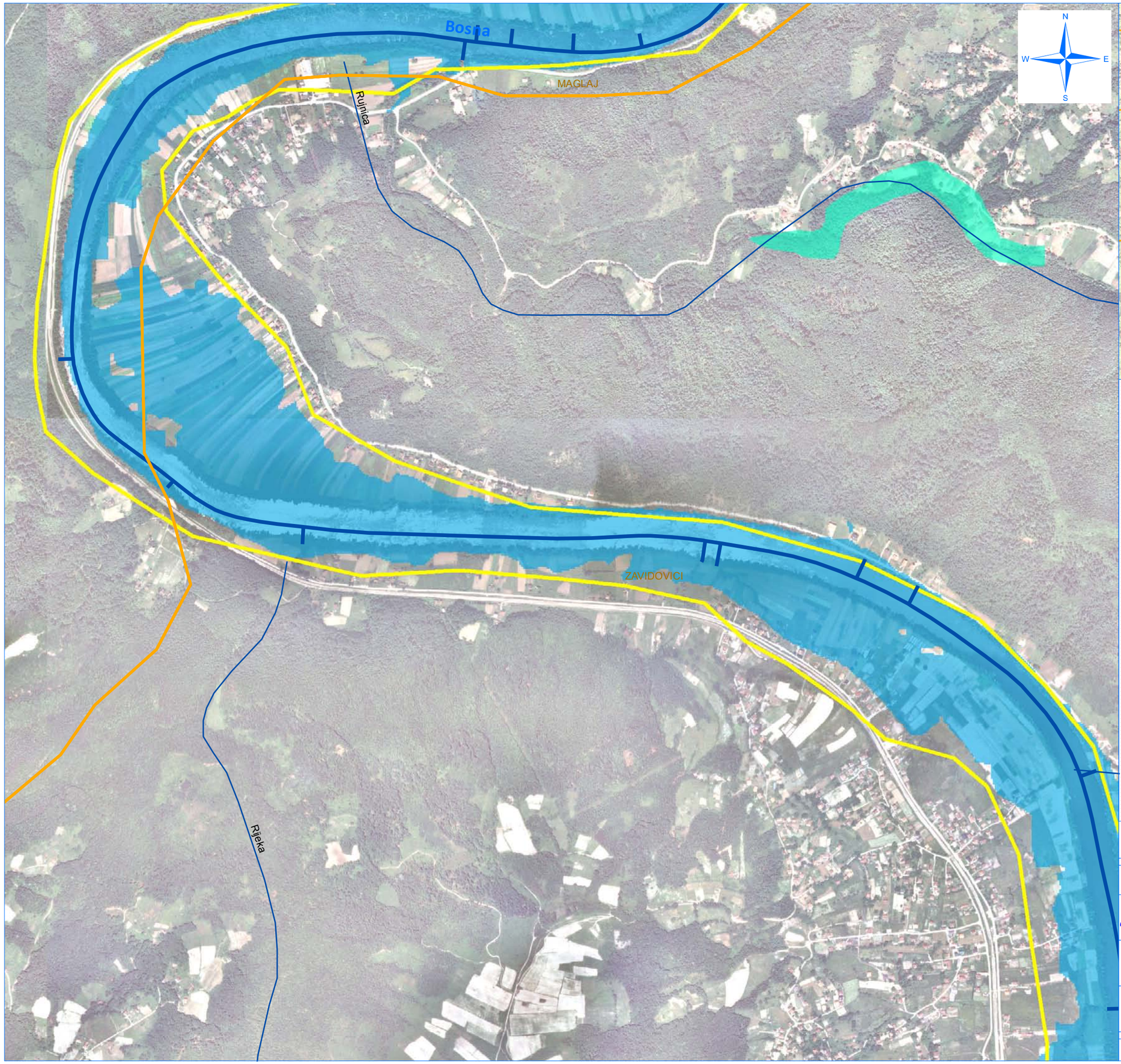

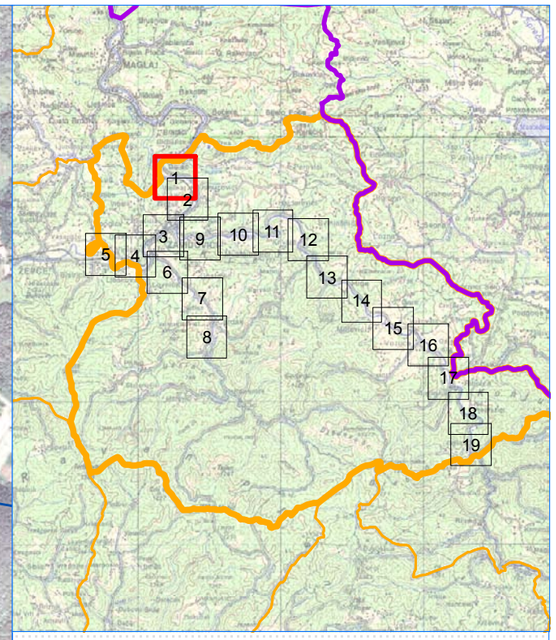

LEGENDA

- Granica Zeničko-dobojskog kantona
- Granica Općina
- Hidrografska mreža vodotoka u slivu (I kategorija)
- Hidrografska mreža vodotoka u slivu (II kategorija)
- Preliminarna procjena poplavnih rizika
- Hidrodinamički model vodotoka II kategorije 1/100
- Hidrodinamički model Bosne 1/100
- Poplave preuzete od Civilne Zastite

m
0 100 200 400 600 800

NARUČILAC: **Zeničko - dobojski Kanton** **Ministarstvo za poljoprivredu, šumarstvo i vodoprivredu**		BROJ UGOVORA: **05-25-19353-4/13 od 30.12.2013.**
DATUM IZRADE: 17.12.2014.	ODGOVORNI PROJEKTANT: Adnan Topalović, dipl.inž.građ.	PROJEKTANT: Bojana Nedić, dipl.inž.građ.

PROJEKTANT:
INSTITUT ZA HIDROTEHNIKU GRAĐEVINSKOG FAKULTETA U SARAJEVU

PROJEKT:
Kantonalni operativni plan odbrane od poplava

NAZIV PRILOGA:
Detaljan prikaz poplavnog područja u Općini Zavidovići, vodotoci Bosna i Rujnica

MJERILO:	ŠIFRA:		LIST	OD
1:10.000	**D–1155**	PRILOG BROJ: **17.1**	1	19

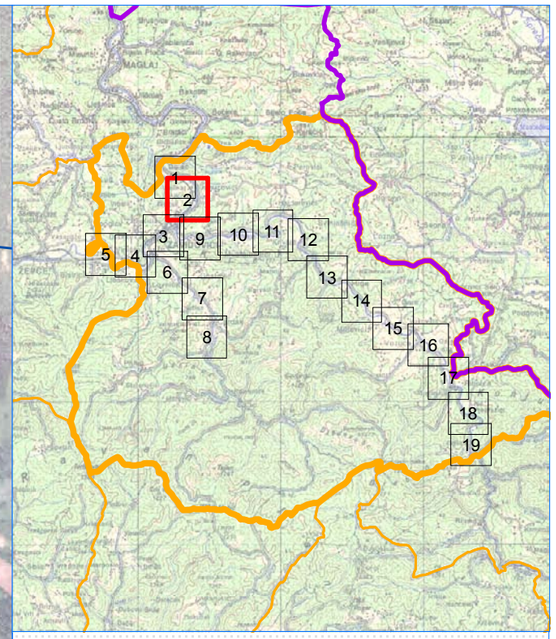

LEGENDA

- Granica Zeničko-dobojskog kantona
- Granica Općina
- Hidrografska mreža vodotoka u slivu (I kategorija)
- Hidrografska mreža vodotoka u slivu (II kategorija)
- Preliminarna procjena poplavnih rizika
- Hidrodinamički model vodotoka II kategorije 1/100
- Hidrodinamički model Bosne 1/100
- Poplave preuzete od Civilne Zastite

m
0 100 200 400 600 800

NARUČILAC: **Zeničko - dobojski Kanton Ministarstvo za poljoprivredu, šumarstvo i vodoprivredu**		BROJ UGOVORA: **05-25-19353-4/13 od 30.12.2013.**
DATUM IZRADE: 17.12.2014.	ODGOVORNI PROJEKTANT: Adnan Topalović, dipl.inž.građ.	PROJEKTANT: Bojana Nedić, dipl.inž.građ.

PROJEKTANT:
INSTITUT ZA HIDROTEHNIKU GRAĐEVINSKOG FAKULTETA U SARAJEVU

PROJEKT:
Kantonalni operativni plan odbrane od poplava

NAZIV PRILOGA:
Detaljan prikaz poplavnog područja u Općini Zavidovići, vodotok Bosna

MJERILO:	ŠIFRA:		LIST	OD
1:10.000	D–1155	PRILOG BROJ: **17.1**	2	19

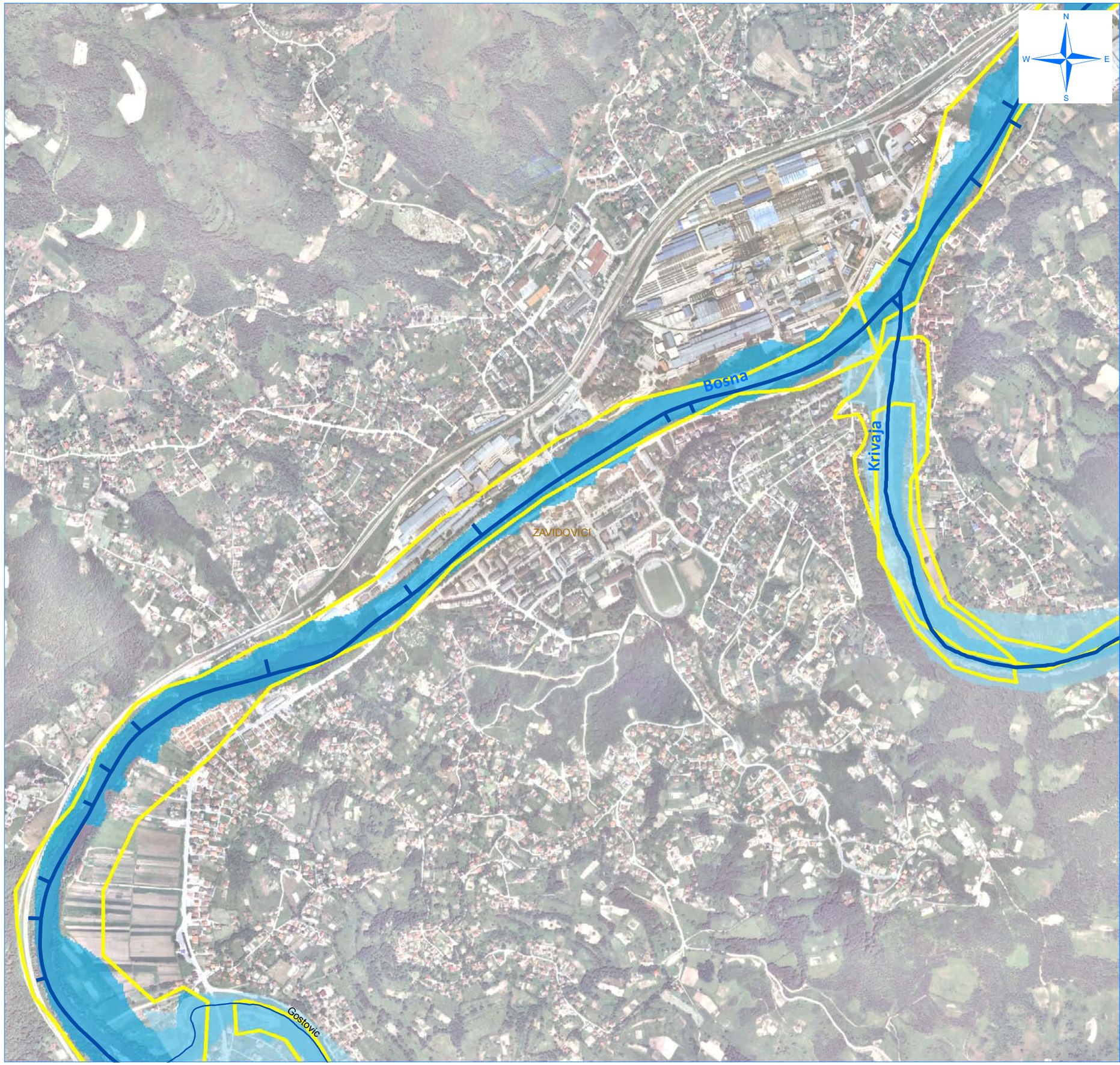

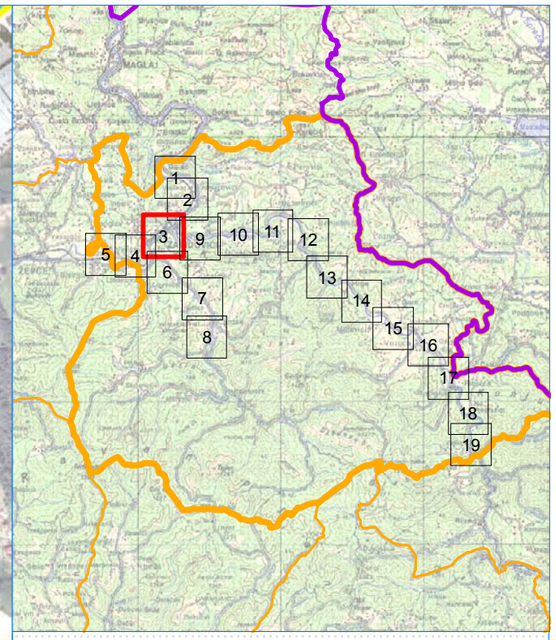

LEGENDA

- Granica Zeničko-dobojskog kantona
- Granica Općina
- Hidrografska mreža vodotoka u slivu (I kategorija)
- Hidrografska mreža vodotoka u slivu (II kategorija)
- Preliminarna procjena poplavnih rizika
- Hidrodinamički model vodotoka II kategorije 1/100
- Hidrodinamički model Bosne 1/100
- Poplave preuzete od Civilne Zastite

0 100 200 400 600 800 m

NARUČILAC: **Zeničko - dobojski Kanton Ministarstvo za poljoprivredu, šumarstvo i vodoprivredu**		BROJ UGOVORA: **05-25-19353-4/13 od 30.12.2013.**
DATUM IZRADE: 17.12.2014.	ODGOVORNI PROJEKTANT: Adnan Topalović, dipl.inž.građ.	PROJEKTANT: Bojana Nedić, dipl.inž.građ.

PROJEKTANT:
INSTITUT ZA HIDROTEHNIKU GRAĐEVINSKOG FAKULTETA U SARAJEVU

PROJEKT:
Kantonalni operativni plan odbrane od poplava

NAZIV PRILOGA:
Detaljan prikaz poplavnog područja u Općini Zavidovići, vodotoci Bosna i Krivaja

MJERILO:	ŠIFRA:		LIST	OD
1:10.000	**D–1155**	PRILOG BROJ: **17.1**	3	19

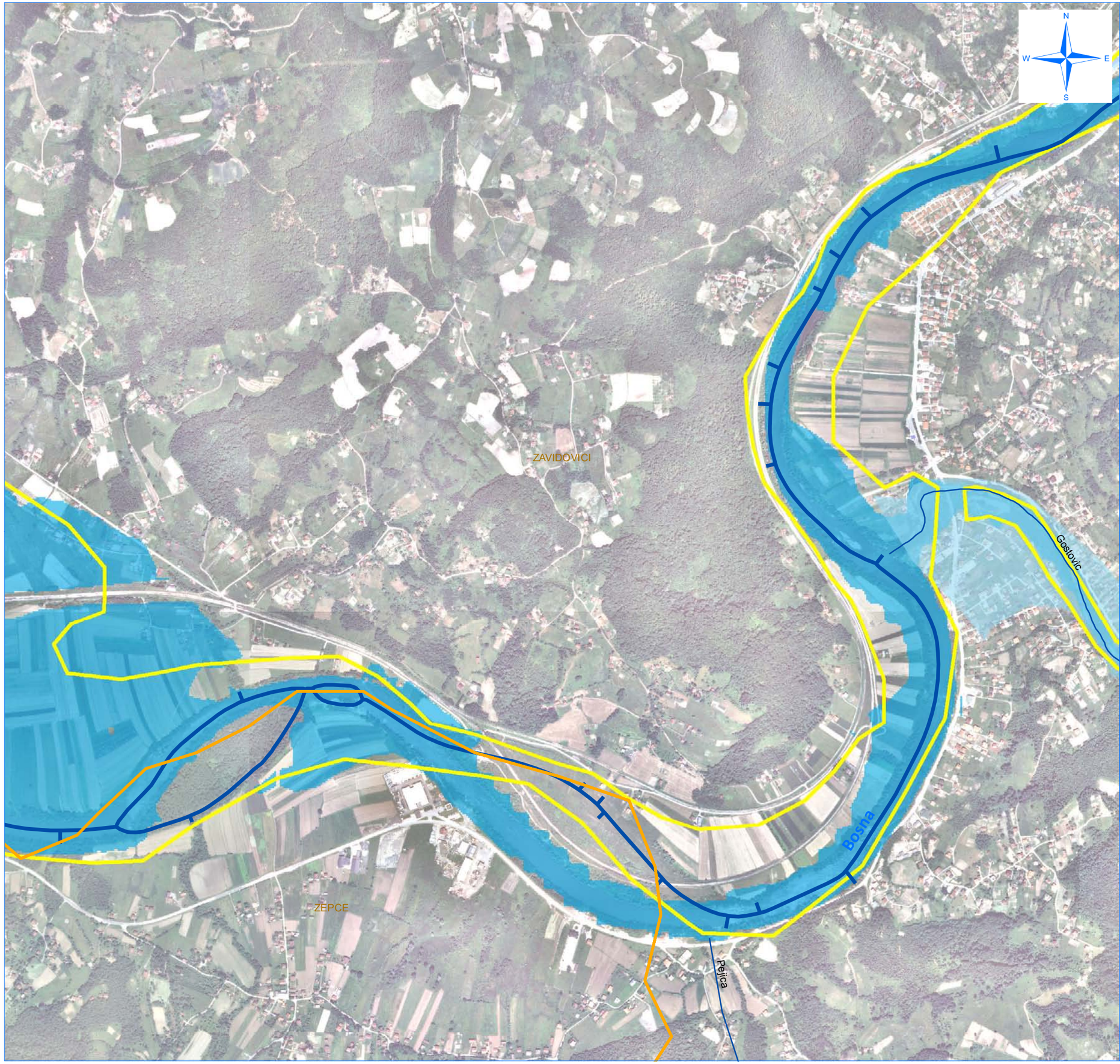

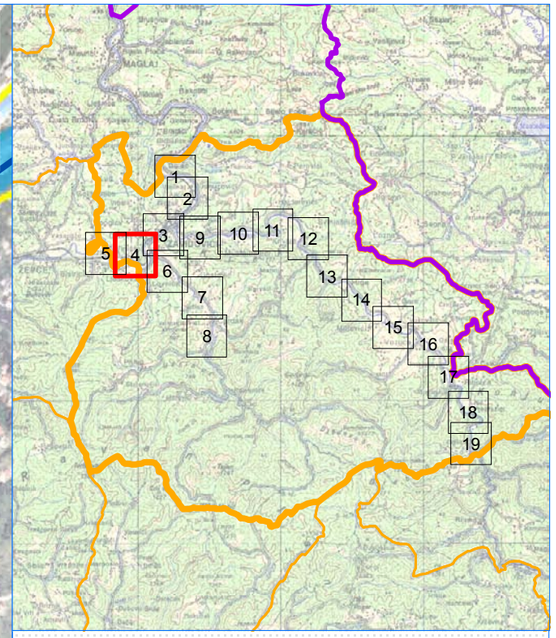

LEGENDA

- Granica Zeničko-dobojskog kantona
- Granica Općina
- Hidrografska mreža vodotoka u slivu (I kategorija)
- Hidrografska mreža vodotoka u slivu (II kategorija)
- Preliminarna procjena poplavnih rizika
- Hidrodinamički model vodotoka II kategorije 1/100
- Hidrodinamički model Bosne 1/100
- Poplave preuzete od Civilne Zastite

0 100 200 400 600 800 m

NARUČILAC: **Zeničko - dobojski Kanton Ministarstvo za poljoprivredu, šumarstvo i vodoprivredu**		BROJ UGOVORA: **05-25-19353-4/13 od 30.12.2013.**
DATUM IZRADE: 17.12.2014.	ODGOVORNI PROJEKTANT: Adnan Topalović, dipl.inž.građ.	PROJEKTANT: Bojana Nedić, dipl.inž.građ.

PROJEKTANT:
INSTITUT ZA HIDROTEHNIKU GRAĐEVINSKOG FAKULTETA U SARAJEVU

PROJEKT:
Kantonalni operativni plan odbrane od poplava

NAZIV PRILOGA:
Detaljan prikaz poplavnog područja u Općini Zavidovići, vodotoci Bosna i Gostović

MJERILO:	ŠIFRA:		LIST	OD
1:10.000	D–1155	PRILOG BROJ: 17.1	4	19

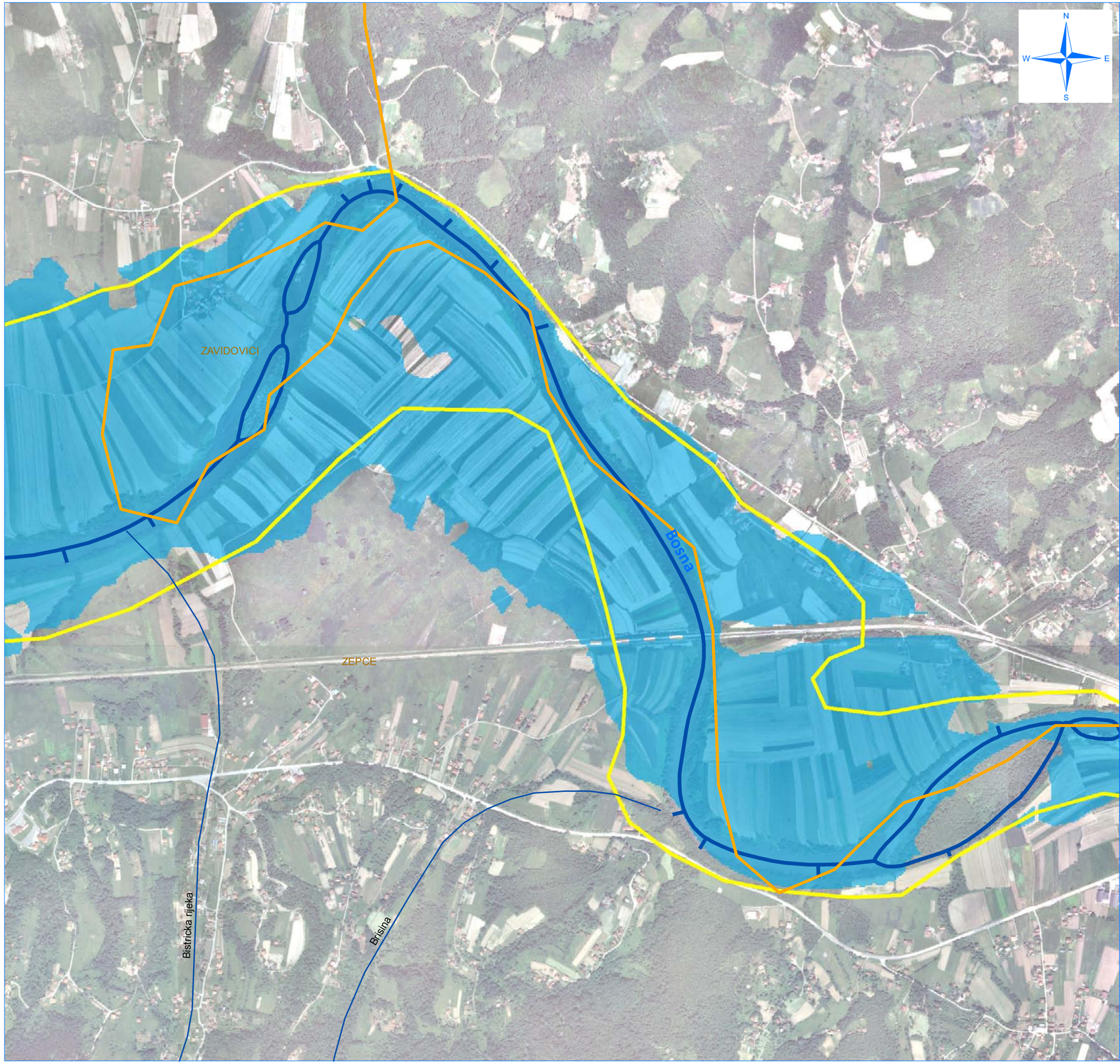

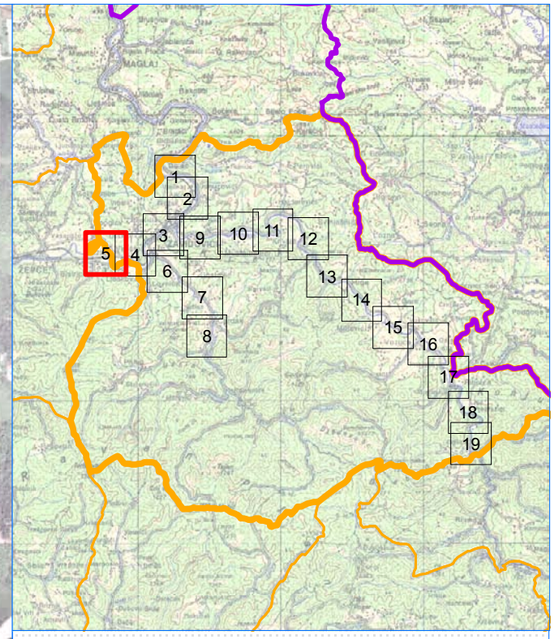

LEGENDA

- Granica Zeničko-dobojskog kantona
- Granica Općina
- Hidrografska mreža vodotoka u slivu (I kategorija)
- Hidrografska mreža vodotoka u slivu (II kategorija)
- Preliminarna procjena poplavnih rizika
- Hidrodinamički model vodotoka II kategorije 1/100
- Hidrodinamički model Bosne 1/100
- Poplave preuzete od Civilne Zastite

m
0 100 200 400 600 800

NARUČILAC: **Zeničko - dobojski Kanton Ministarstvo za poljoprivredu, šumarstvo i vodoprivredu**		BROJ UGOVORA: **05-25-19353-4/13 od 30.12.2013.**
DATUM IZRADE: 17.12.2014.	ODGOVORNI PROJEKTANT: Adnan Topalović, dipl.inž.građ.	PROJEKTANT: Bojana Nedić, dipl.inž.građ.

PROJEKTANT:
INSTITUT ZA HIDROTEHNIKU GRAĐEVINSKOG FAKULTETA U SARAJEVU

PROJEKT:
Kantonalni operativni plan odbrane od poplava

NAZIV PRILOGA:
Detaljan prikaz poplavnog područja u Općini Zavidovići, vodotok Bosna

MJERILO:	ŠIFRA:		LIST	OD
1:10.000	**D–1155**	PRILOG BROJ: **17.1**	5	19

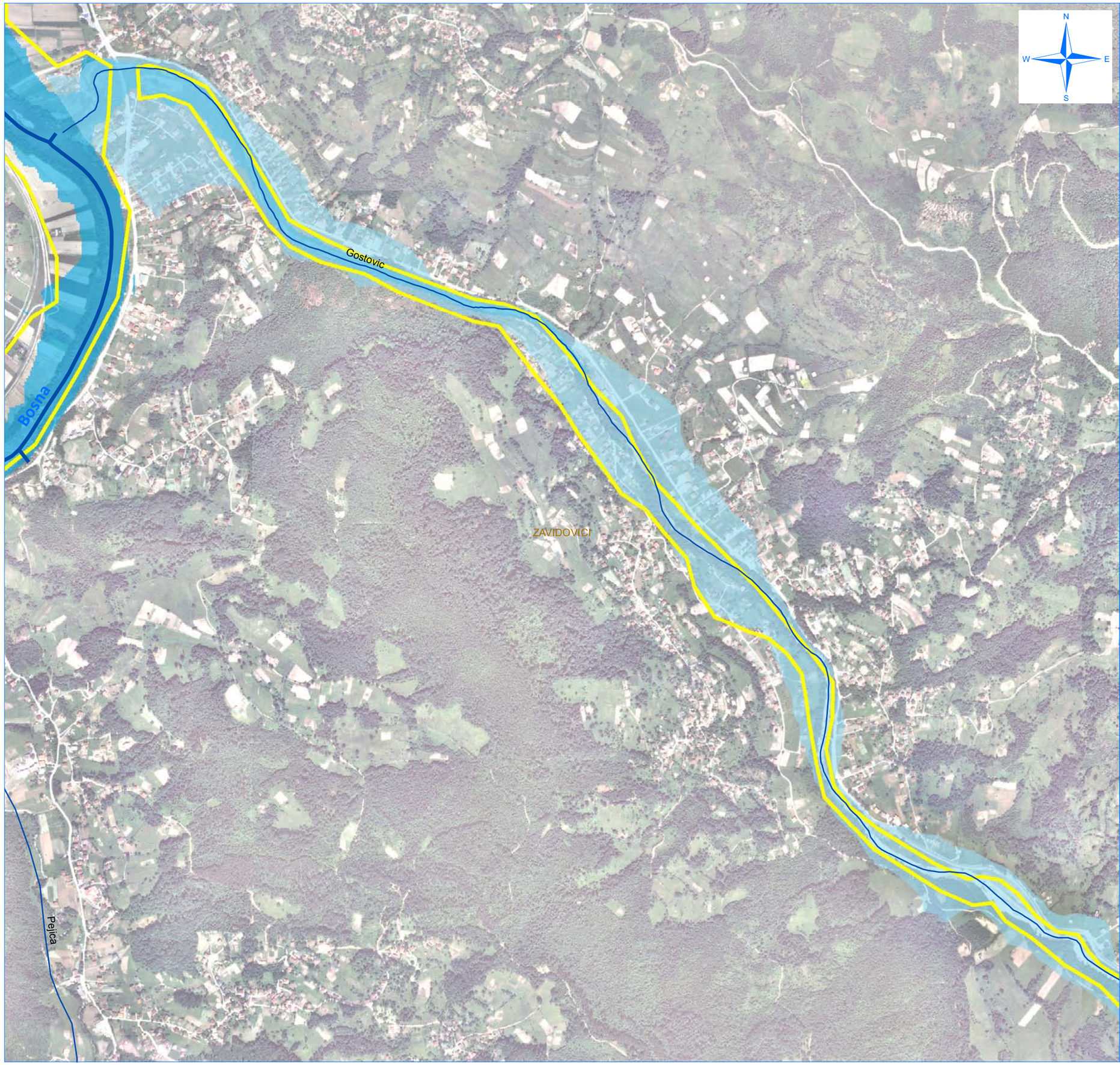

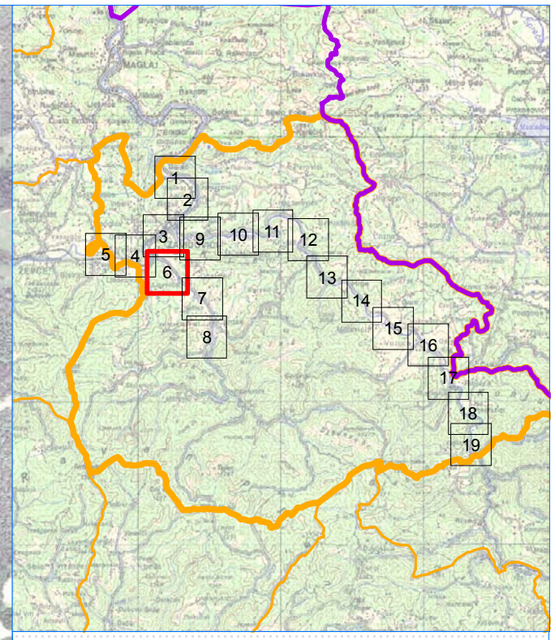

LEGENDA

- Granica Zeničko-dobojskog kantona
- Granica Općina
- Hidrografska mreža vodotoka u slivu (I kategorija)
- Hidrografska mreža vodotoka u slivu (II kategorija)
- Preliminarna procjena poplavnih rizika
- Hidrodinamički model vodotoka II kategorije 1/100
- Hidrodinamički model Bosne 1/100
- Poplave preuzete od Civilne Zastite

0 100 200 400 600 800 m

NARUČILAC: **Zeničko - dobojski Kanton Ministarstvo za poljoprivredu, šumarstvo i vodoprivredu**		BROJ UGOVORA: **05-25-19353-4/13 od 30.12.2013.**
DATUM IZRADE: 17.12.2014.	ODGOVORNI PROJEKTANT: Adnan Topalović, dipl.inž.građ.	PROJEKTANT: Bojana Nedić, dipl.inž.građ.

PROJEKTANT:
INSTITUT ZA HIDROTEHNIKU GRAĐEVINSKOG FAKULTETA U SARAJEVU

PROJEKT:
Kantonalni operativni plan odbrane od poplava

NAZIV PRILOGA:
Detaljan prikaz poplavnog područja u Općini Zavidovići, vodotoci Bosna i Gostović

MJERILO:	ŠIFRA:		LIST	OD
1:10.000	**D–1155**	PRILOG BROJ: **17.1**	6	19

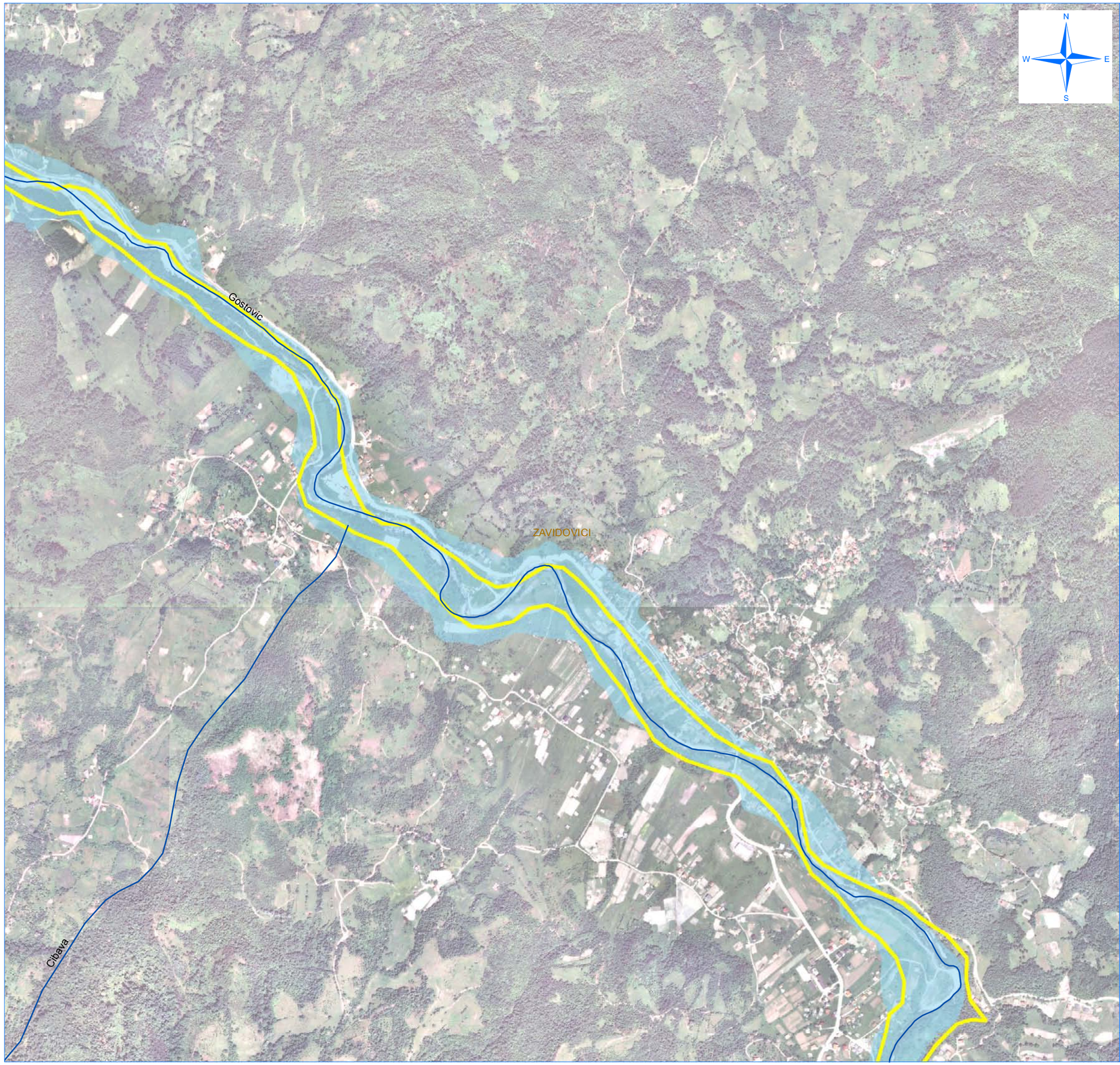

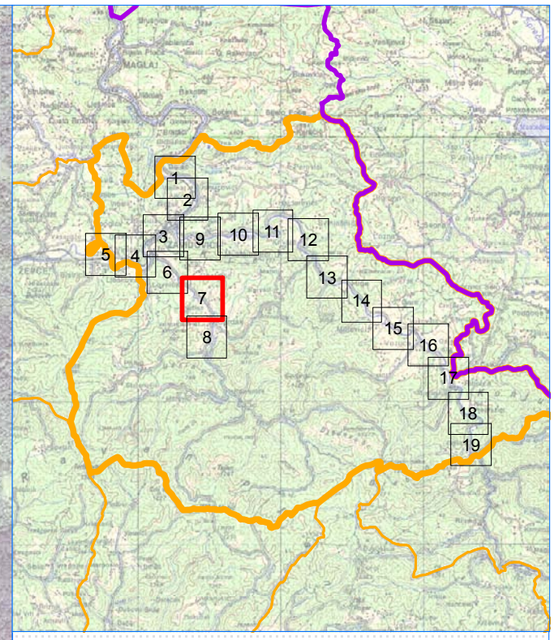

LEGENDA

- Granica Zeničko-dobojskog kantona
- Granica Općina
- Hidrografska mreža vodotoka u slivu (I kategorija)
- Hidrografska mreža vodotoka u slivu (II kategorija)
- Preliminarna procjena poplavnih rizika
- Hidrodinamički model vodotoka II kategorije 1/100
- Hidrodinamički model Bosne 1/100
- Poplave preuzete od Civilne Zastite

0 100 200 400 600 800 m

NARUČILAC: **Zeničko - dobojski Kanton Ministarstvo za poljoprivredu, šumarstvo i vodoprivredu**	BROJ UGOVORA: **05-25-19353-4/13 od 30.12.2013.**
DATUM IZRADE: 17.12.2014.	ODGOVORNI PROJEKTANT: Adnan Topalović, dipl.inž.građ. / PROJEKTANT: Bojana Nedić, dipl.inž.građ.
PROJEKTANT: INSTITUT ZA HIDROTEHNIKU GRAĐEVINSKOG FAKULTETA U SARAJEVU	
PROJEKT: **Kantonalni operativni plan odbrane od poplava**	
NAZIV PRILOGA: **Detaljan prikaz poplavnog područja u Općini Zavidovići, vodotok Gostović**	

MJERILO:	ŠIFRA:		LIST	OD
1:10.000	**D–1155**	PRILOG BROJ: **17.1**	7	19

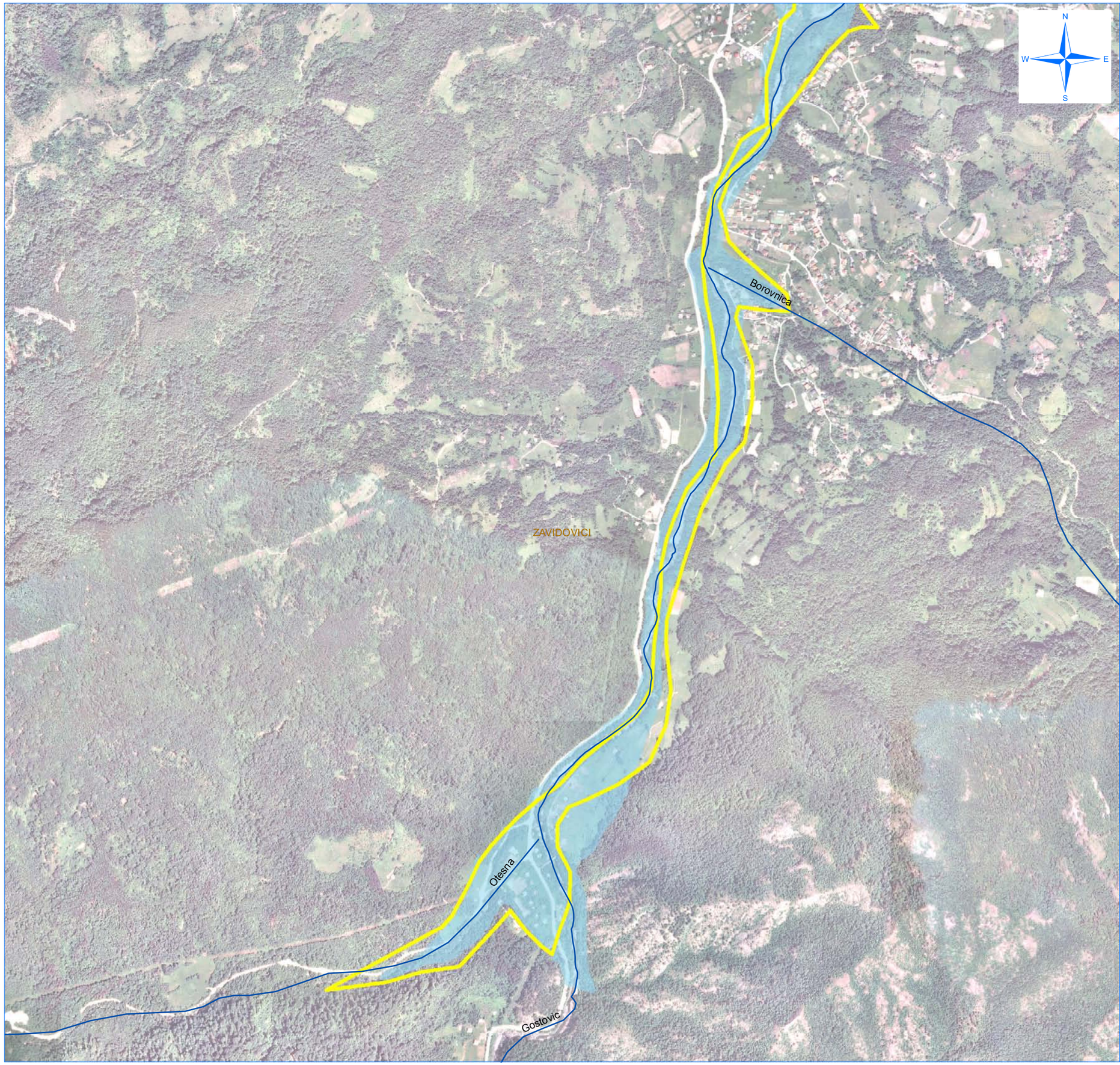

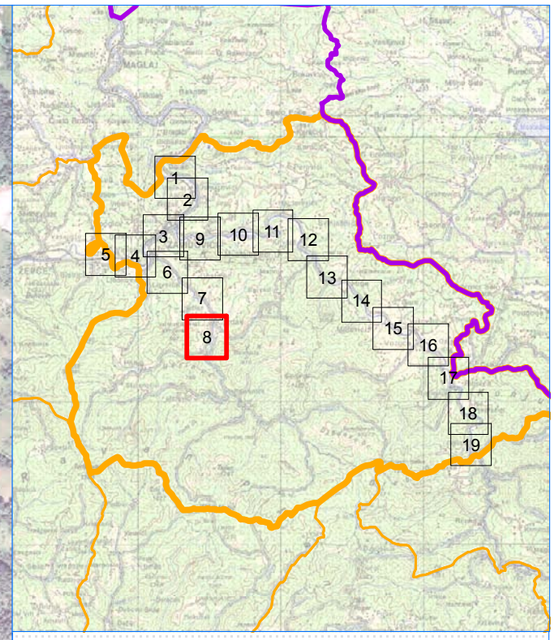

LEGENDA

- Granica Zeničko-dobojskog kantona
- Granica Općina
- Hidrografska mreža vodotoka u slivu (I kategorija)
- Hidrografska mreža vodotoka u slivu (II kategorija)
- Preliminarna procjena poplavnih rizika
- Hidrodinamički model vodotoka II kategorije 1/100
- Hidrodinamički model Bosne 1/100
- Poplave preuzete od Civilne Zastite

0 100 200 400 600 800 m

NARUČILAC: **Zeničko - dobojski Kanton Ministarstvo za poljoprivredu, šumarstvo i vodoprivredu**		BROJ UGOVORA: **05-25-19353-4/13 od 30.12.2013.**
DATUM IZRADE: 17.12.2014.	ODGOVORNI PROJEKTANT: Adnan Topalović, dipl.inž.građ.	PROJEKTANT: Bojana Nedić, dipl.inž.građ.

PROJEKTANT:
INSTITUT ZA HIDROTEHNIKU GRAĐEVINSKOG FAKULTETA U SARAJEVU

PROJEKT:
Kantonalni operativni plan odbrane od poplava

NAZIV PRILOGA:
Detaljan prikaz poplavnog područja u Općini Zavidovići, vodotok Gostović

MJERILO:	ŠIFRA:		LIST	OD
1:10.000	**D–1155**	PRILOG BROJ: **17.1**	8	19

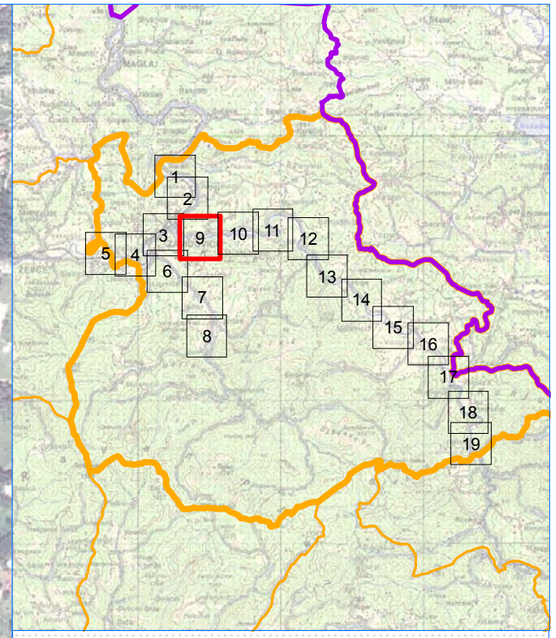

LEGENDA

- Granica Zeničko-dobojskog kantona
- Granica Općina
- Hidrografska mreža vodotoka u slivu (I kategorija)
- Hidrografska mreža vodotoka u slivu (II kategorija)
- Preliminarna procjena poplavnih rizika
- Hidrodinamički model vodotoka II kategorije 1/100
- Hidrodinamički model Bosne 1/100
- Poplave preuzete od Civilne Zastite

m
0 100 200 400 600 800

NARUČILAC: **Zeničko - dobojski Kanton** **Ministarstvo za poljoprivredu, šumarstvo i vodoprivredu**		BROJ UGOVORA: **05-25-19353-4/13 od 30.12.2013.**
DATUM IZRADE: 17.12.2014.	ODGOVORNI PROJEKTANT: Adnan Topalović, dipl.inž.građ.	PROJEKTANT: Bojana Nedić, dipl.inž.građ.

PROJEKTANT:
INSTITUT ZA HIDROTEHNIKU GRAĐEVINSKOG FAKULTETA U SARAJEVU

PROJEKT:
Kantonalni operativni plan odbrane od poplava

NAZIV PRILOGA:
Detaljan prikaz poplavnog područja u Općini Zavidovići, vodotoci Bosna i Krivaja

MJERILO:	ŠIFRA:		LIST	OD
1:10.000	**D–1155**	PRILOG BROJ: **17.1**	9	19

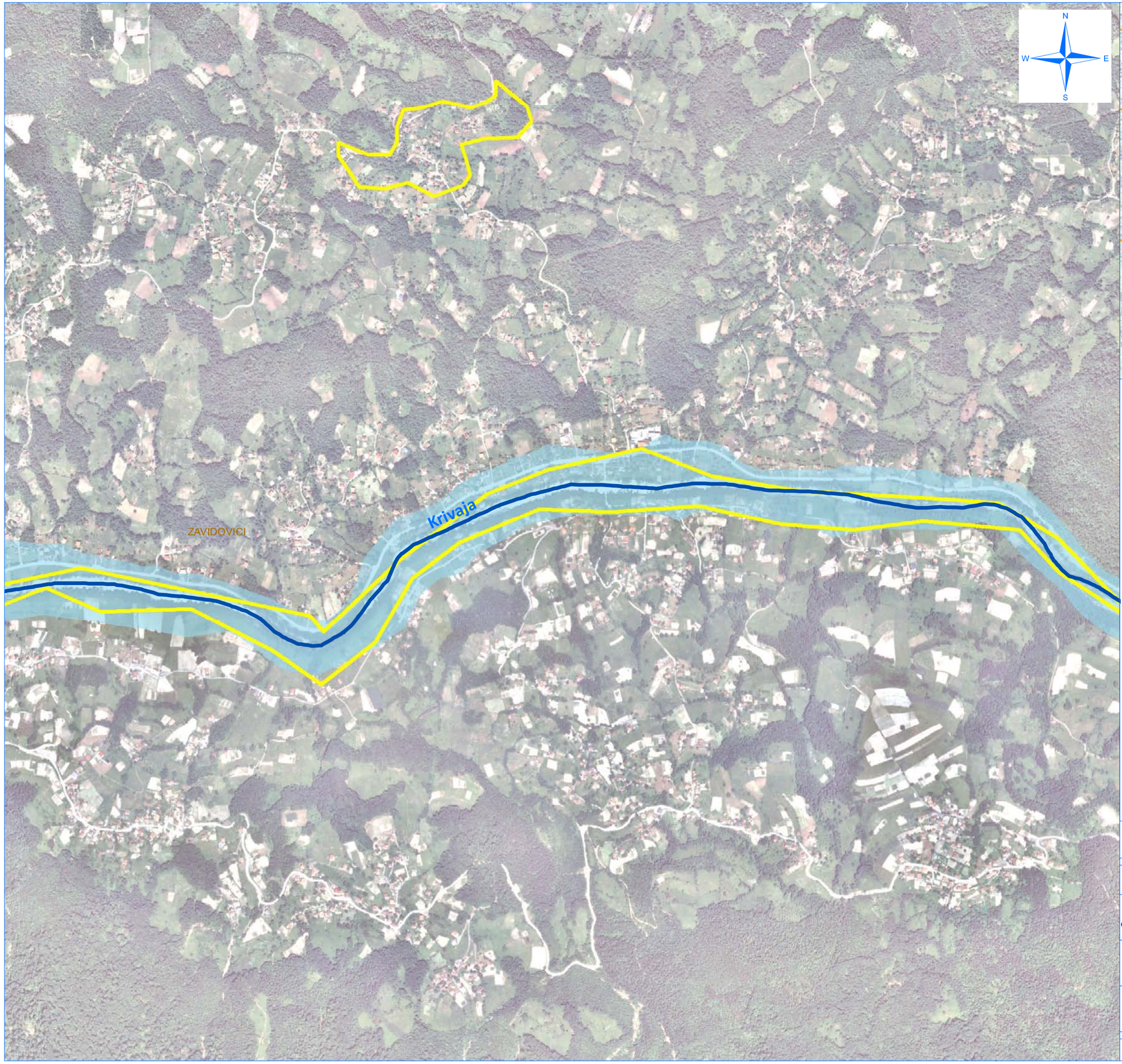

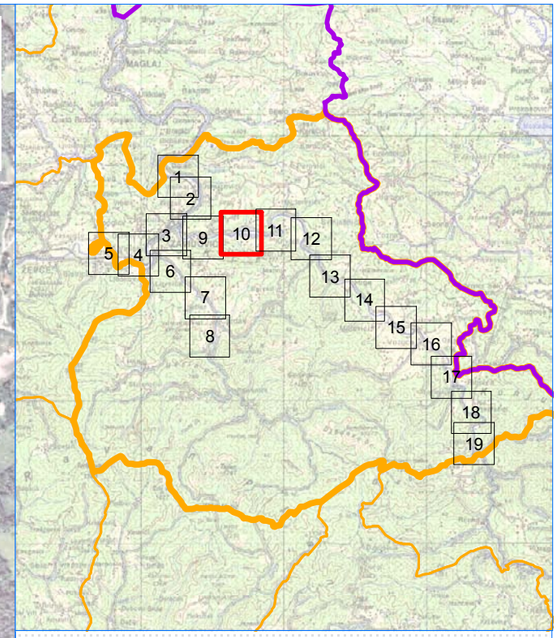

LEGENDA

- Granica Zeničko-dobojskog kantona
- Granica Općina
- Hidrografska mreža vodotoka u slivu (I kategorija)
- Hidrografska mreža vodotoka u slivu (II kategorija)
- Preliminarna procjena poplavnih rizika
- Hidrodinamički model vodotoka II kategorije 1/100
- Hidrodinamički model Bosne 1/100
- Poplave preuzete od Civilne Zastite

0 100 200 400 600 800 m

NARUČILAC: **Zeničko - dobojski Kanton Ministarstvo za poljoprivredu, šumarstvo i vodoprivredu**		BROJ UGOVORA: **05-25-19353-4/13 od 30.12.2013.**
DATUM IZRADE: 17.12.2014.	ODGOVORNI PROJEKTANT: Adnan Topalović, dipl.inž.građ.	PROJEKTANT: Bojana Nedić, dipl.inž.građ.

PROJEKTANT:
INSTITUT ZA HIDROTEHNIKU GRAĐEVINSKOG FAKULTETA U SARAJEVU

PROJEKT:
Kantonalni operativni plan odbrane od poplava

NAZIV PRILOGA:
Detaljan prikaz poplavnog područja u Općini Zavidovići, vodotok Krivaja

MJERILO:	ŠIFRA:		LIST	OD
1:10.000	**D–1155**	PRILOG BROJ: **17.1**	10	19

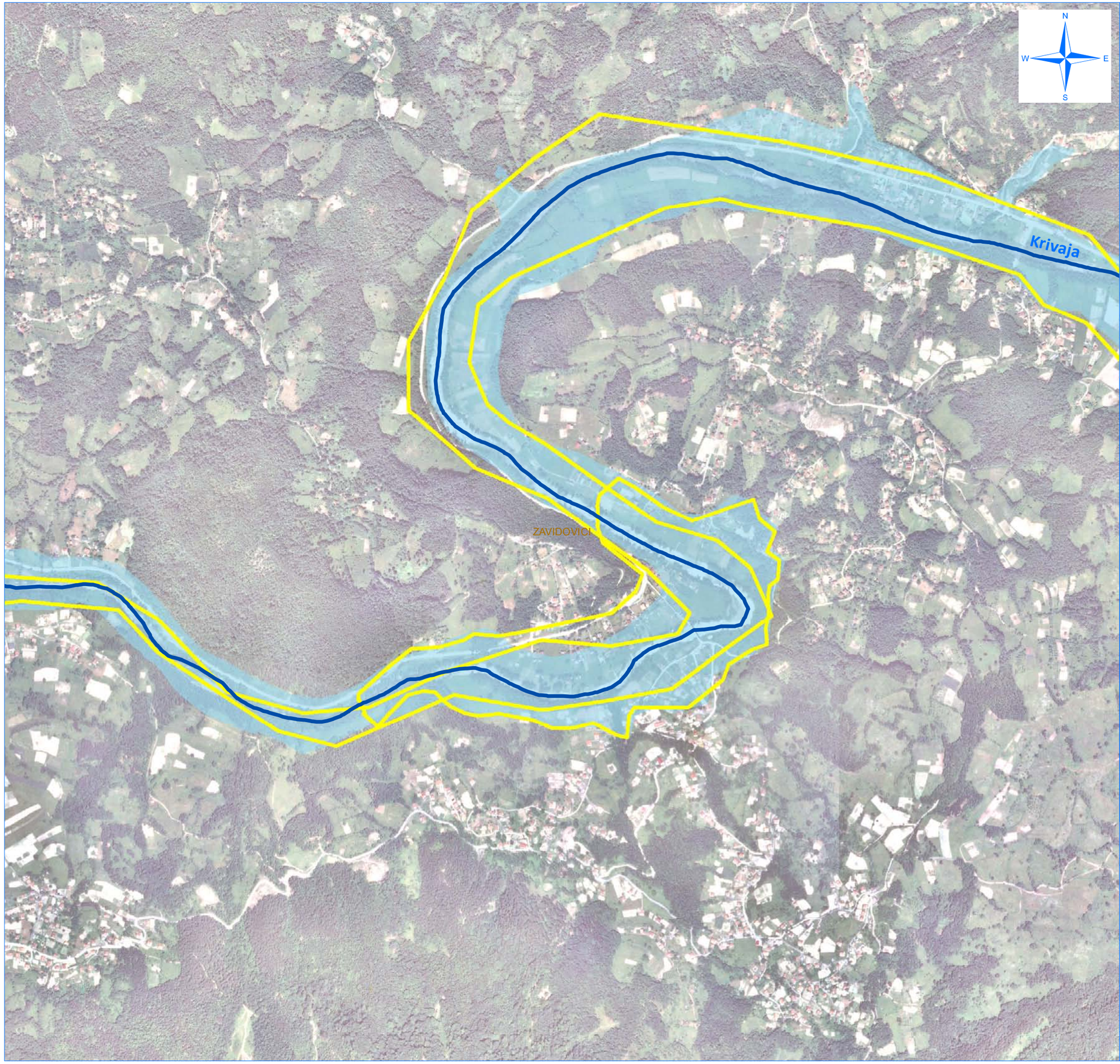

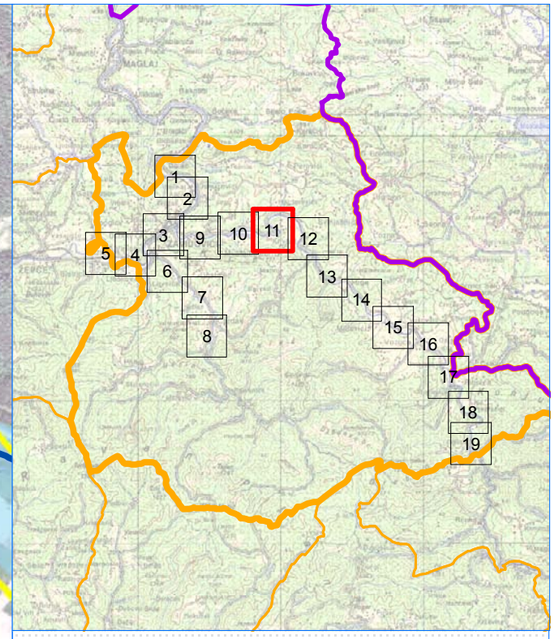

LEGENDA

- Granica Zeničko-dobojskog kantona
- Granica Općina
- Hidrografska mreža vodotoka u slivu (I kategorija)
- Hidrografska mreža vodotoka u slivu (II kategorija)
- Preliminarna procjena poplavnih rizika
- Hidrodinamički model vodotoka II kategorije 1/100
- Hidrodinamički model Bosne 1/100
- Poplave preuzete od Civilne Zastite

0 100 200 400 600 800 m

NARUČILAC: **Zeničko - dobojski Kanton** **Ministarstvo za poljoprivredu, šumarstvo i vodoprivredu**		BROJ UGOVORA: **05-25-19353-4/13 od 30.12.2013.**
DATUM IZRADE: 17.12.2014.	ODGOVORNI PROJEKTANT: Adnan Topalović, dipl.inž.građ.	PROJEKTANT: Bojana Nedić, dipl.inž.građ.

PROJEKTANT:
INSTITUT ZA HIDROTEHNIKU GRAĐEVINSKOG FAKULTETA U SARAJEVU

PROJEKT:
Kantonalni operativni plan odbrane od poplava

NAZIV PRILOGA:
Detaljan prikaz poplavnog područja u Općini Zavidovići, vodotok Krivaja

MJERILO:	ŠIFRA:		LIST	OD
1:10.000	**D–1155**	PRILOG BROJ: **17.1**	11	19

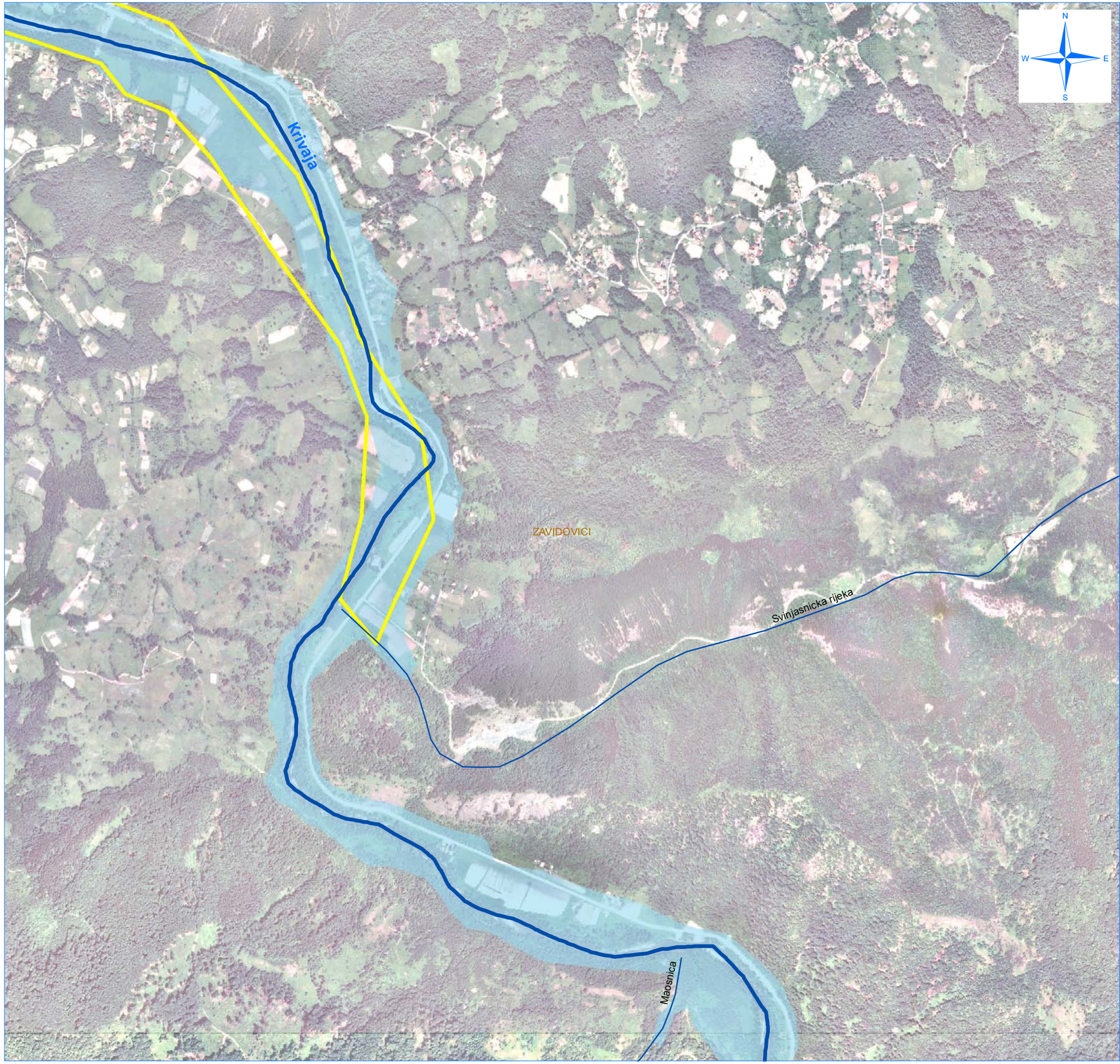

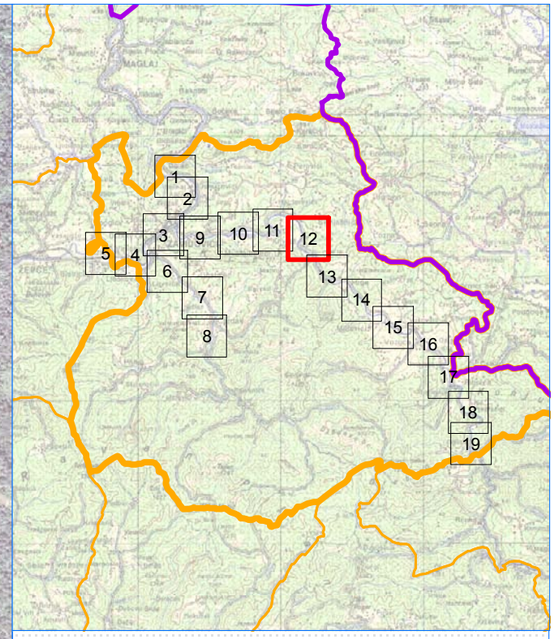

LEGENDA

- Granica Zeničko-dobojskog kantona
- Granica Općina
- Hidrografska mreža vodotoka u slivu (I kategorija)
- Hidrografska mreža vodotoka u slivu (II kategorija)
- Preliminarna procjena poplavnih rizika
- Hidrodinamički model vodotoka II kategorije 1/100
- Hidrodinamički model Bosne 1/100
- Poplave preuzete od Civilne Zastite

0 100 200 400 600 800 m

NARUČILAC: **Zeničko - dobojski Kanton** **Ministarstvo za poljoprivredu, šumarstvo i vodoprivredu**		BROJ UGOVORA: **05-25-19353-4/13 od 30.12.2013.**
DATUM IZRADE: 17.12.2014.	ODGOVORNI PROJEKTANT: Adnan Topalović, dipl.inž.građ.	PROJEKTANT: Bojana Nedić, dipl.inž.građ.

PROJEKTANT:
INSTITUT ZA HIDROTEHNIKU GRAĐEVINSKOG FAKULTETA U SARAJEVU

PROJEKT:
Kantonalni operativni plan odbrane od poplava

NAZIV PRILOGA:
Detaljan prikaz poplavnog područja u Općini Zavidovići, vodotok Krivaja

MJERILO:	ŠIFRA:		LIST	OD
1:10.000	**D–1155**	PRILOG BROJ: **17.1**	12	19

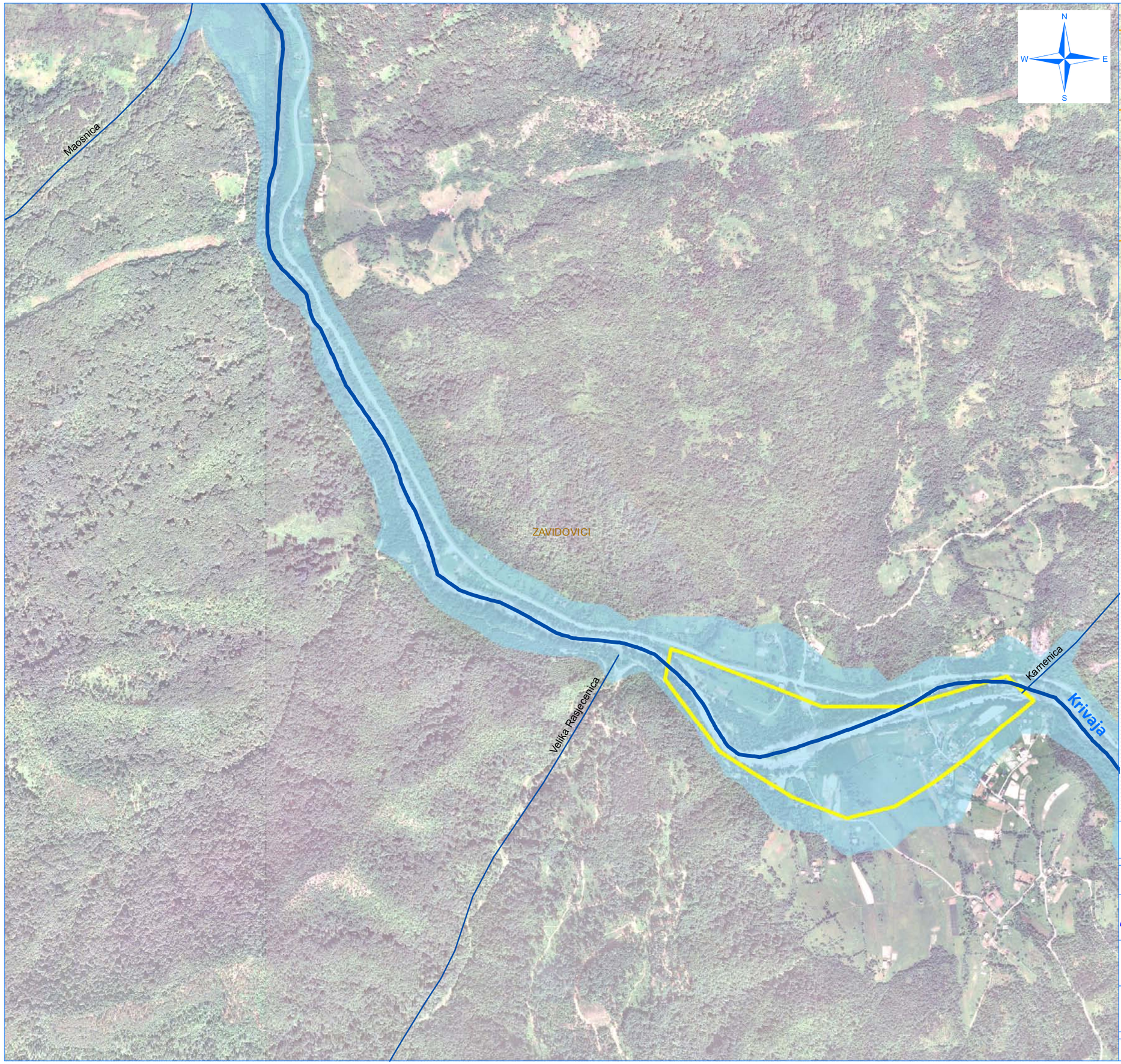

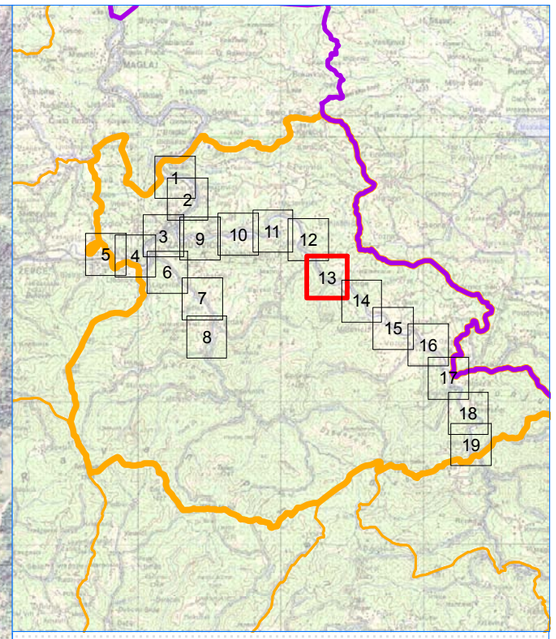

LEGENDA

- Granica Zeničko-dobojskog kantona
- Granica Općina
- Hidrografska mreža vodotoka u slivu (I kategorija)
- Hidrografska mreža vodotoka u slivu (II kategorija)
- Preliminarna procjena poplavnih rizika
- Hidrodinamički model vodotoka II kategorije 1/100
- Hidrodinamički model Bosne 1/100
- Poplave preuzete od Civilne Zastite

0 100 200 400 600 800 m

NARUČILAC: **Zeničko - dobojski Kanton** **Ministarstvo za poljoprivredu, šumarstvo i vodoprivredu**		BROJ UGOVORA: **05-25-19353-4/13 od 30.12.2013.**
DATUM IZRADE: 17.12.2014.	ODGOVORNI PROJEKTANT: Adnan Topalović, dipl.inž.građ.	PROJEKTANT: Bojana Nedić, dipl.inž.građ.

PROJEKTANT:
INSTITUT ZA HIDROTEHNIKU GRAĐEVINSKOG FAKULTETA U SARAJEVU

PROJEKT:
Kantonalni operativni plan odbrane od poplava

NAZIV PRILOGA:
Detaljan prikaz poplavnog područja u Općini Zavidovići, vodotok Krivaja

MJERILO:	ŠIFRA:		LIST	OD
1:10.000	**D–1155**	PRILOG BROJ: **17.1**	13	19

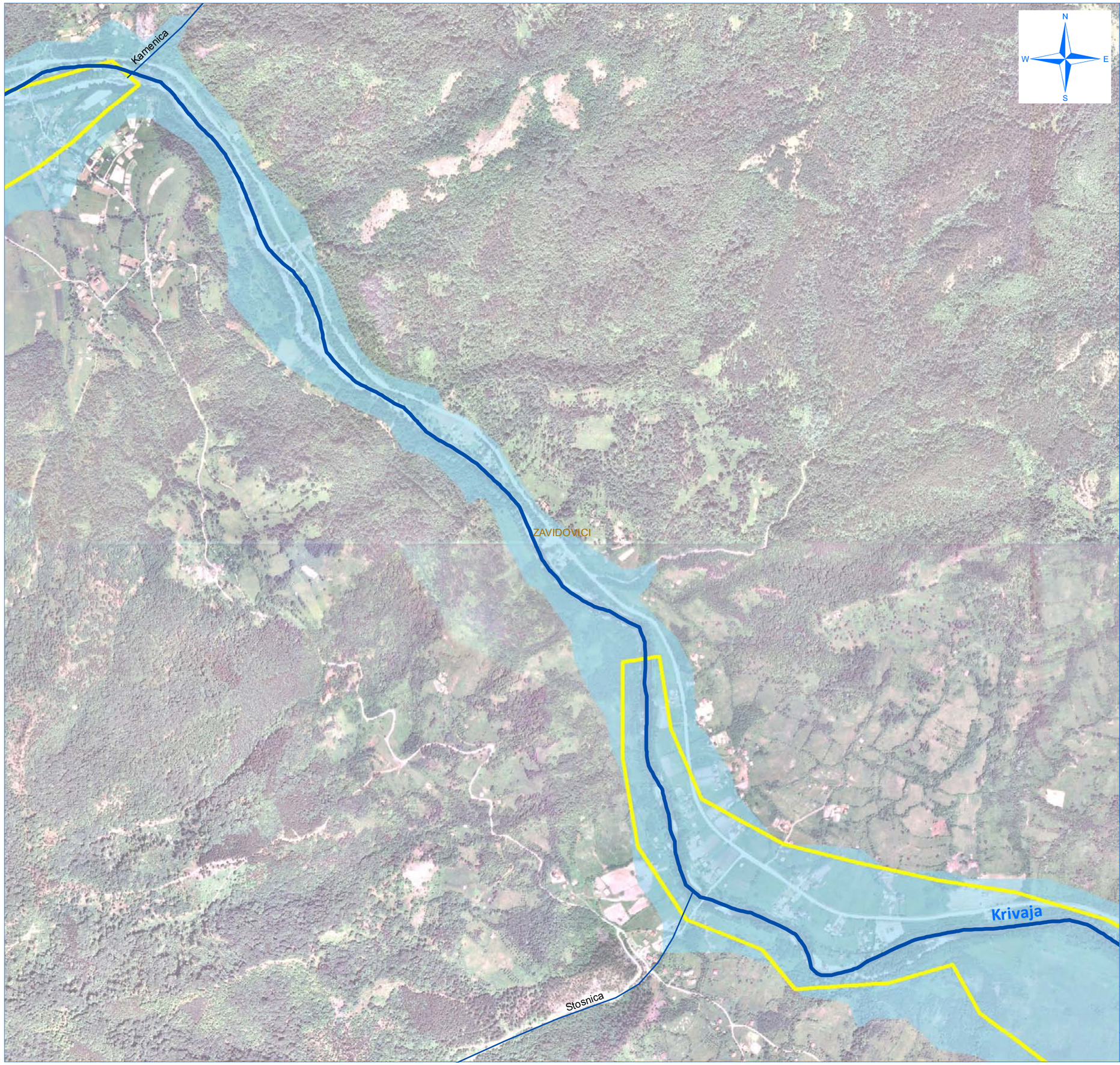

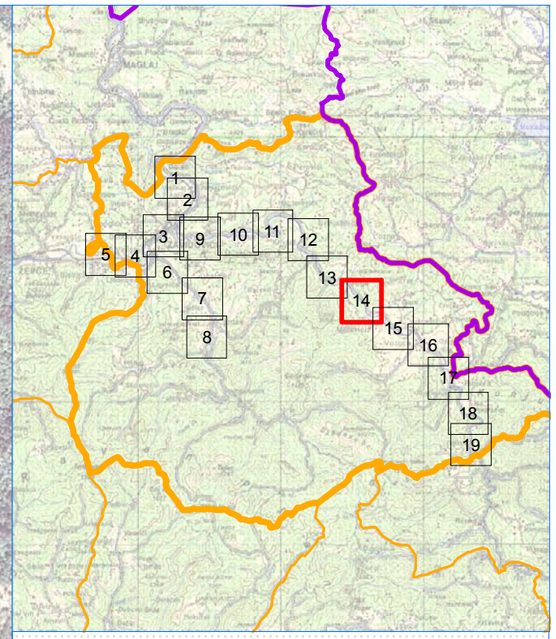

LEGENDA

- Granica Zeničko-dobojskog kantona
- Granica Općina
- Hidrografska mreža vodotoka u slivu (I kategorija)
- Hidrografska mreža vodotoka u slivu (II kategorija)
- Preliminarna procjena poplavnih rizika
- Hidrodinamički model vodotoka II kategorije 1/100
- Hidrodinamički model Bosne 1/100
- Poplave preuzete od Civilne Zastite

0 100 200 400 600 800 m

NARUČILAC: **Zeničko - dobojski Kanton** **Ministarstvo za poljoprivredu, šumarstvo i vodoprivredu**		BROJ UGOVORA: **05-25-19353-4/13 od 30.12.2013.**
DATUM IZRADE: 17.12.2014.	ODGOVORNI PROJEKTANT: Adnan Topalović, dipl.inž.građ.	PROJEKTANT: Bojana Nedić, dipl.inž.građ.

PROJEKTANT:
INSTITUT ZA HIDROTEHNIKU GRAĐEVINSKOG FAKULTETA U SARAJEVU

PROJEKT:
Kantonalni operativni plan odbrane od poplava

NAZIV PRILOGA:
Detaljan prikaz poplavnog područja u Općini Zavidovići, vodotok Krivaja

MJERILO:	ŠIFRA:		LIST	OD
1:10.000	**D–1155**	PRILOG BROJ: **17.1**	14	19

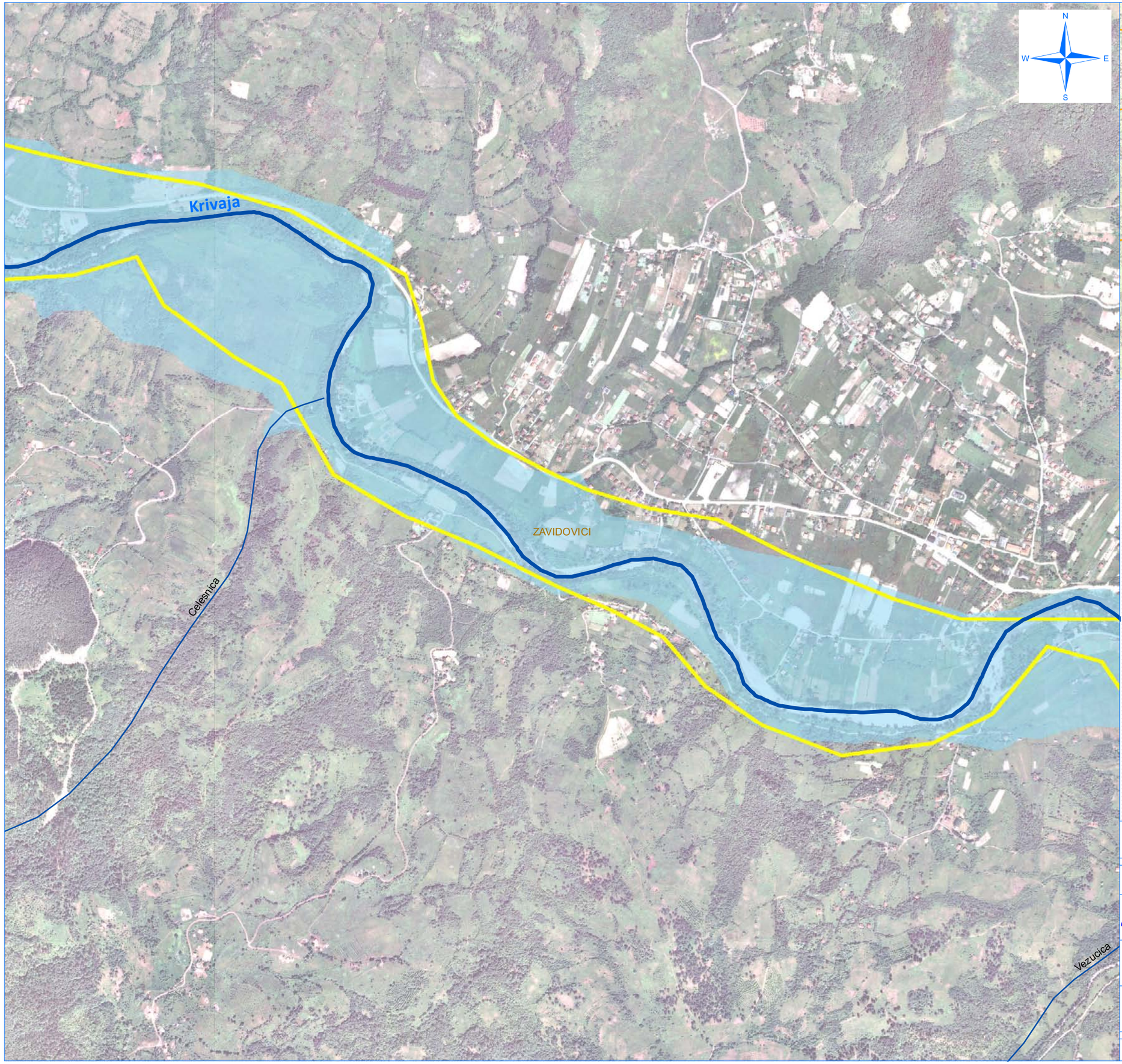

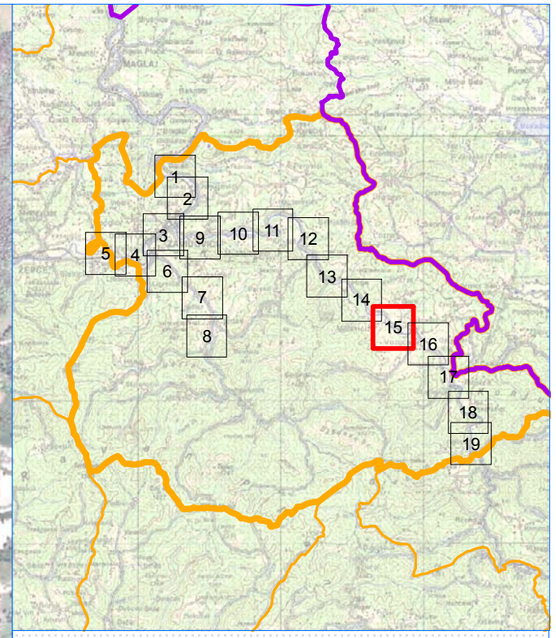

LEGENDA

- Granica Zeničko-dobojskog kantona
- Granica Općina
- Hidrografska mreža vodotoka u slivu (I kategorija)
- Hidrografska mreža vodotoka u slivu (II kategorija)
- Preliminarna procjena poplavnih rizika
- Hidrodinamički model vodotoka II kategorije 1/100
- Hidrodinamički model Bosne 1/100
- Poplave preuzete od Civilne Zastite

m

0 100 200 400 600 800

NARUČILAC: **Zeničko - dobojski Kanton** **Ministarstvo za poljoprivredu, šumarstvo i vodoprivredu**		BROJ UGOVORA: **05-25-19353-4/13 od 30.12.2013.**
DATUM IZRADE: 17.12.2014.	ODGOVORNI PROJEKTANT: Adnan Topalović, dipl.inž.građ.	PROJEKTANT: Bojana Nedić, dipl.inž.građ.

PROJEKTANT:
INSTITUT ZA HIDROTEHNIKU GRAĐEVINSKOG FAKULTETA U SARAJEVU

PROJEKT:
Kantonalni operativni plan odbrane od poplava

NAZIV PRILOGA:
Detaljan prikaz poplavnog područja u Općini Zavidovići, vodotok Krivaja

MJERILO:	ŠIFRA:		LIST	OD
1:10.000	**D–1155**	PRILOG BROJ: **17.1**	15	19

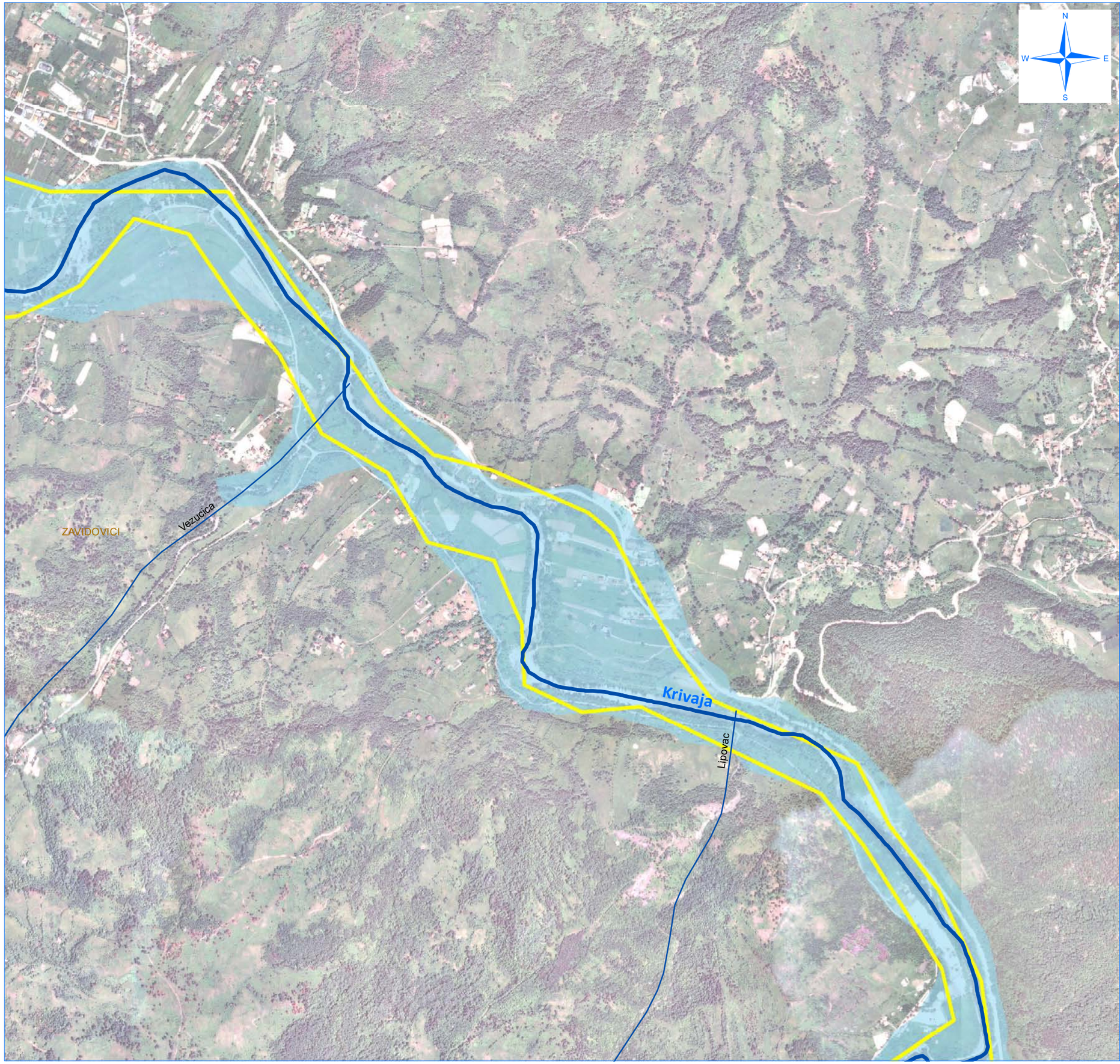

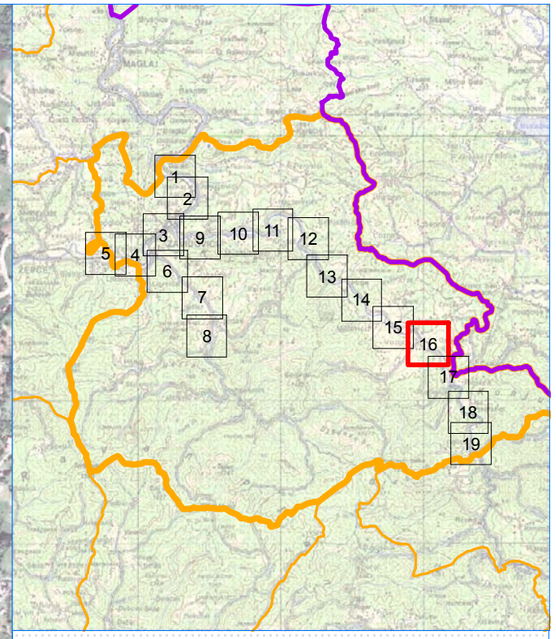

LEGENDA

- Granica Zeničko-dobojskog kantona
- Granica Općina
- Hidrografska mreža vodotoka u slivu (I kategorija)
- Hidrografska mreža vodotoka u slivu (II kategorija)
- Preliminarna procjena poplavnih rizika
- Hidrodinamički model vodotoka II kategorije 1/100
- Hidrodinamički model Bosne 1/100
- Poplave preuzete od Civilne Zastite

0 100 200 400 600 800 m

NARUČILAC: **Zeničko - dobojski Kanton** **Ministarstvo za poljoprivredu, šumarstvo i vodoprivredu**		BROJ UGOVORA: **05-25-19353-4/13 od 30.12.2013.**
DATUM IZRADE: 17.12.2014.	ODGOVORNI PROJEKTANT: Adnan Topalović, dipl.inž.građ.	PROJEKTANT: Bojana Nedić, dipl.inž.građ.

PROJEKTANT:
INSTITUT ZA HIDROTEHNIKU GRAĐEVINSKOG FAKULTETA U SARAJEVU

PROJEKT:
Kantonalni operativni plan odbrane od poplava

NAZIV PRILOGA:
Detaljan prikaz poplavnog područja u Općini Zavidovići, vodotok Krivaja

MJERILO:	ŠIFRA:		LIST	OD
1:10.000	**D–1155**	PRILOG BROJ: **17.1**	16	19

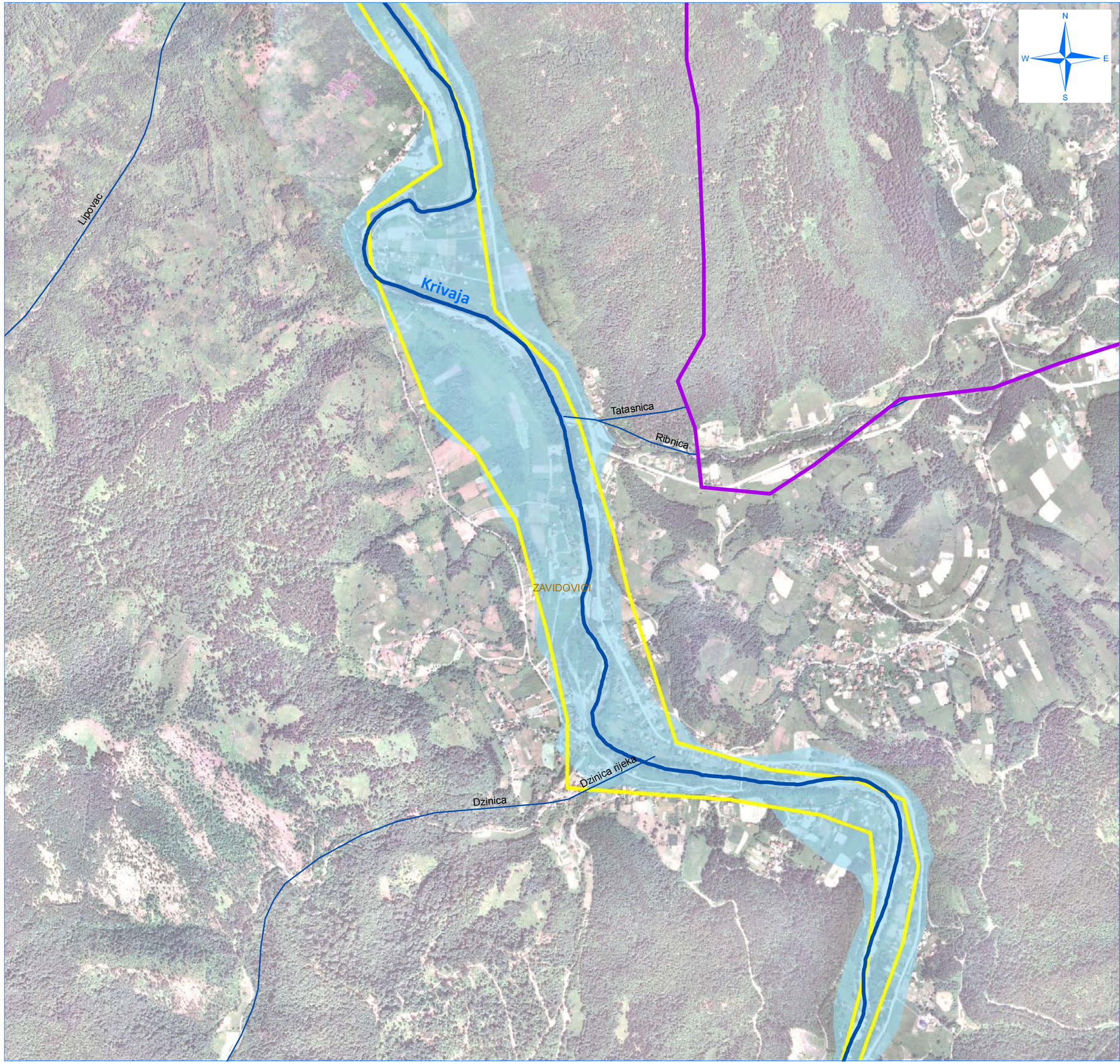

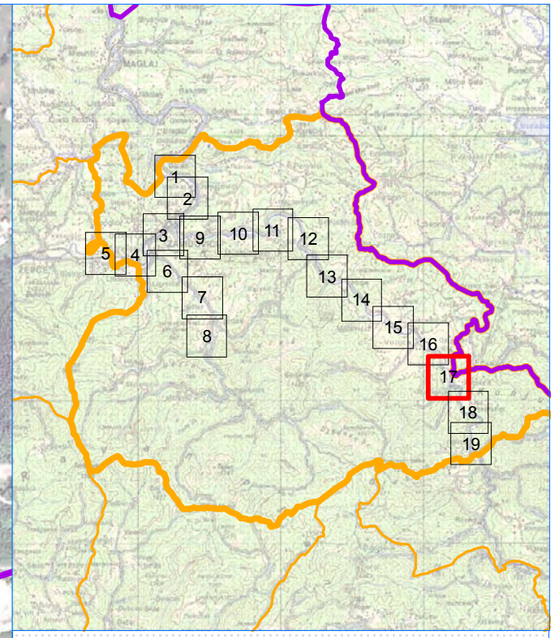

LEGENDA

- Granica Zeničko-dobojskog kantona
- Granica Općina
- Hidrografska mreža vodotoka u slivu (I kategorija)
- Hidrografska mreža vodotoka u slivu (II kategorija)
- Preliminarna procjena poplavnih rizika
- Hidrodinamički model vodotoka II kategorije 1/100
- Hidrodinamički model Bosne 1/100
- Poplave preuzete od Civilne Zastite

0 100 200 400 600 800 m

NARUČILAC: **Zeničko - dobojski Kanton Ministarstvo za poljoprivredu, šumarstvo i vodoprivredu**		BROJ UGOVORA: **05-25-19353-4/13 od 30.12.2013.**
DATUM IZRADE: 17.12.2014.	ODGOVORNI PROJEKTANT: Adnan Topalović, dipl.inž.građ.	PROJEKTANT: Bojana Nedić, dipl.inž.građ.

PROJEKTANT:
INSTITUT ZA HIDROTEHNIKU GRAĐEVINSKOG FAKULTETA U SARAJEVU

PROJEKT:
Kantonalni operativni plan odbrane od poplava

NAZIV PRILOGA:
Detaljan prikaz poplavnog područja u Općini Zavidovići, vodotok Krivaja

MJERILO:	ŠIFRA:		LIST	OD
1:10.000	**D–1155**	PRILOG BROJ: **17.1**	17	19

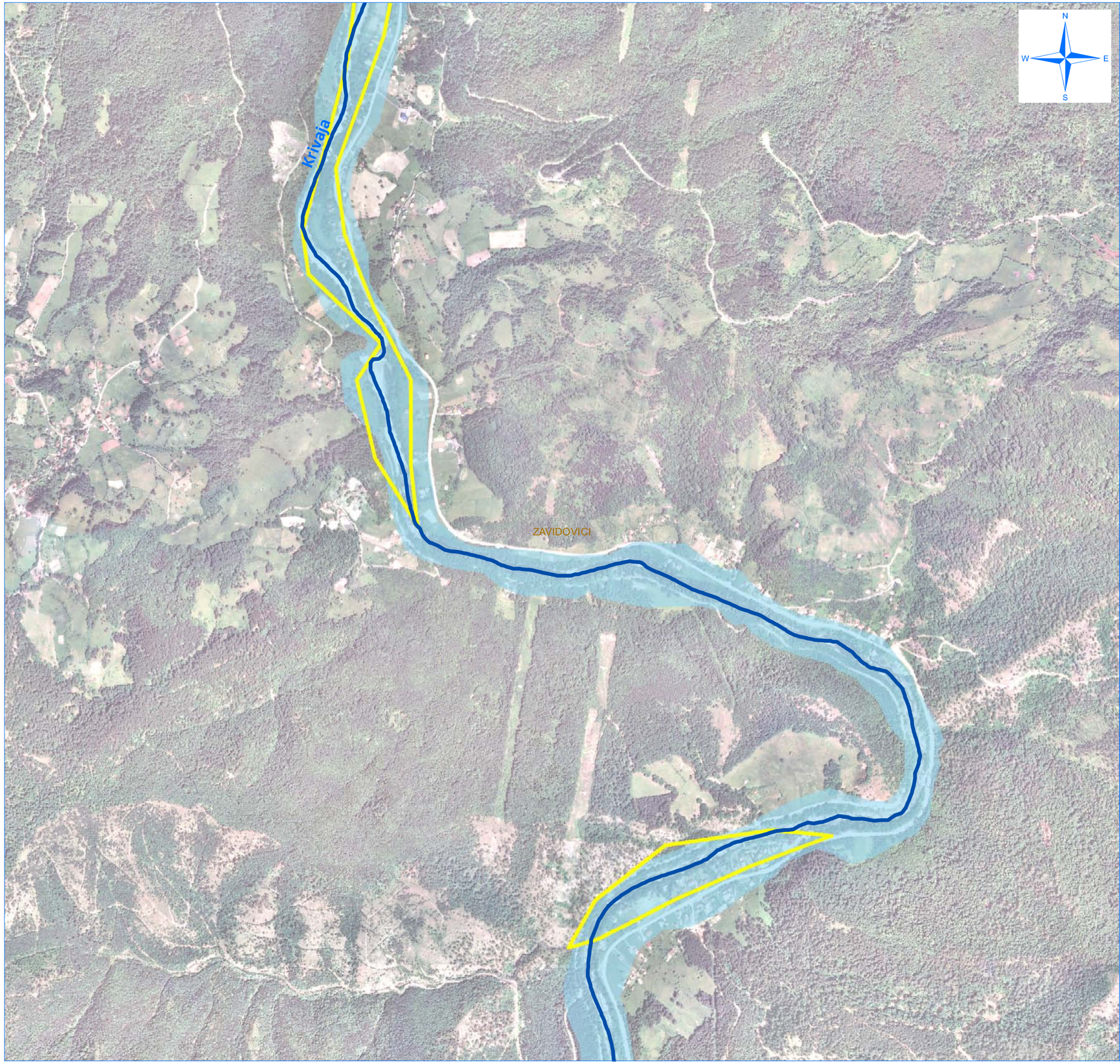

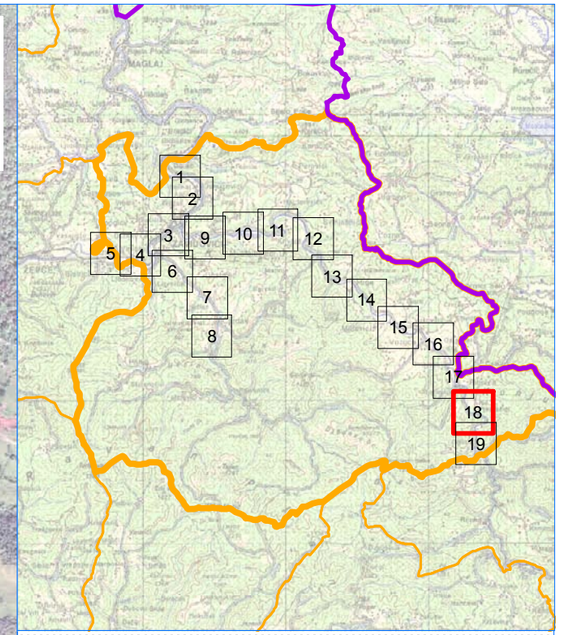

LEGENDA

- Granica Zeničko-dobojskog kantona
- Granica Općina
- Hidrografska mreža vodotoka u slivu (I kategorija)
- Hidrografska mreža vodotoka u slivu (II kategorija)
- Preliminarna procjena poplavnih rizika
- Hidrodinamički model vodotoka II kategorije 1/100
- Hidrodinamički model Bosne 1/100
- Poplave preuzete od Civilne Zastite

0 100 200 400 600 800 m

NARUČILAC: **Zeničko - dobojski Kanton Ministarstvo za poljoprivredu, šumarstvo i vodoprivredu**		BROJ UGOVORA: **05-25-19353-4/13 od 30.12.2013.**
DATUM IZRADE: 17.12.2014.	ODGOVORNI PROJEKTANT: Adnan Topalović, dipl.inž.građ.	PROJEKTANT: Bojana Nedić, dipl.inž.građ.
PROJEKTANT: INSTITUT ZA HIDROTEHNIKU GRAĐEVINSKOG FAKULTETA U SARAJEVU		
PROJEKT: **Kantonalni operativni plan odbrane od poplava**		
NAZIV PRILOGA: **Detaljan prikaz poplavnog područja u Općini Zavidovići, vodotok Krivaja**		

MJERILO:	ŠIFRA:		LIST	OD
1:10.000	**D–1155**	PRILOG BROJ: **17.1**	18	19

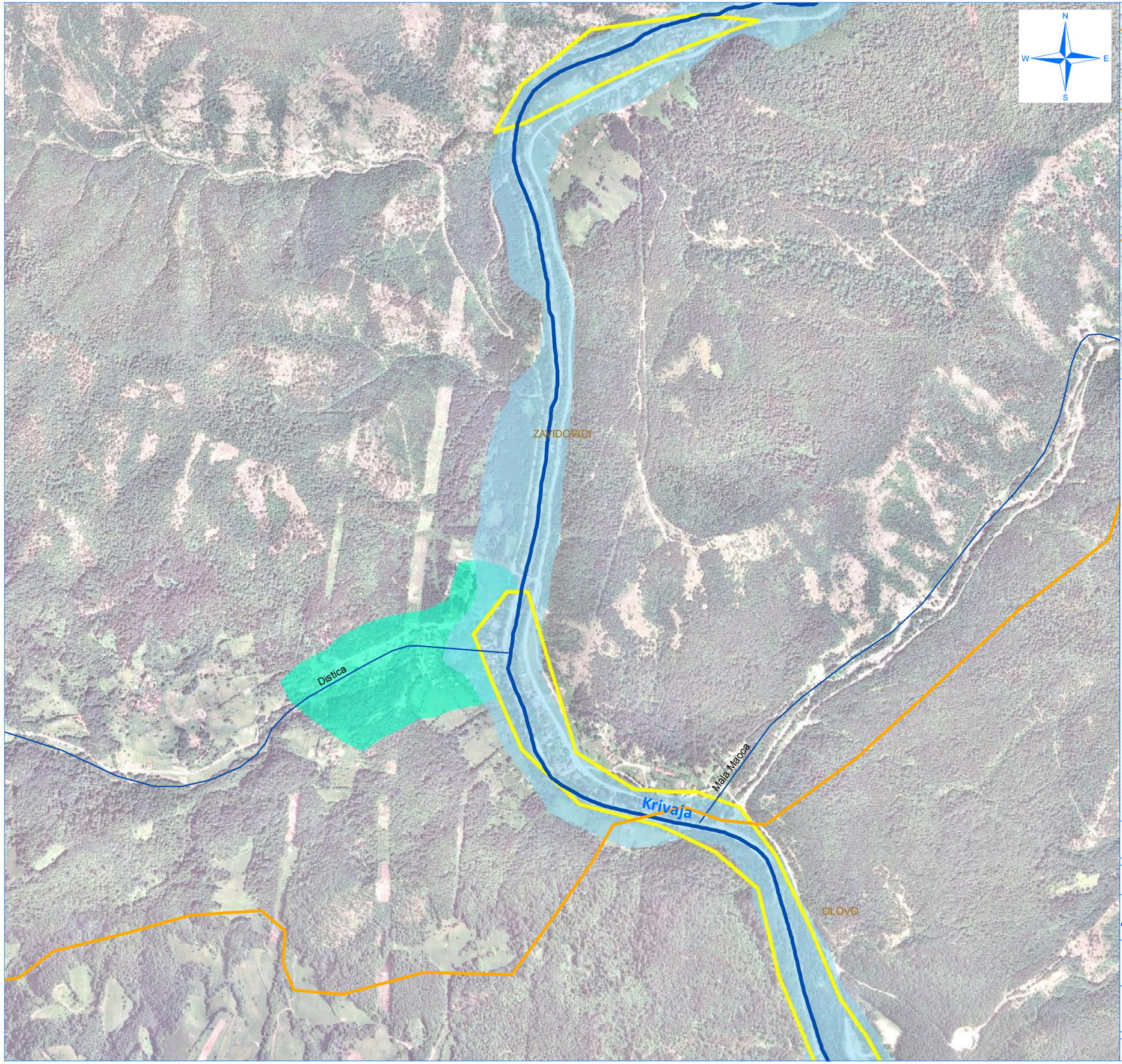

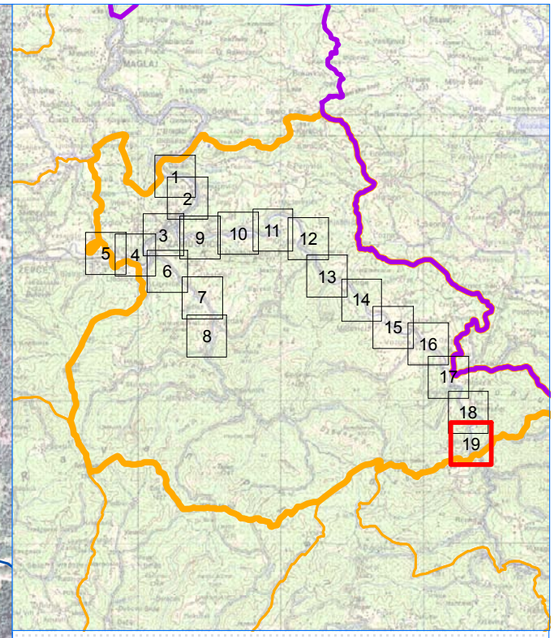

LEGENDA

- Granica Zeničko-dobojskog kantona
- Granica Općina
- Hidrografska mreža vodotoka u slivu (I kategorija)
- Hidrografska mreža vodotoka u slivu (II kategorija)
- Preliminarna procjena poplavnih rizika
- Hidrodinamički model vodotoka II kategorije 1/100
- Hidrodinamički model Bosne 1/100
- Poplave preuzete od Civilne Zastite

m
0 100 200 400 600 800

NARUČILAC: **Zeničko - dobojski Kanton Ministarstvo za poljoprivredu, šumarstvo i vodoprivredu**		BROJ UGOVORA: **05-25-19353-4/13 od 30.12.2013.**
DATUM IZRADE: 17.12.2014.	ODGOVORNI PROJEKTANT: Adnan Topalović, dipl.inž.građ.	PROJEKTANT: Bojana Nedić, dipl.inž.građ.

PROJEKTANT:
INSTITUT ZA HIDROTEHNIKU GRAĐEVINSKOG FAKULTETA U SARAJEVU

PROJEKT:
Kantonalni operativni plan odbrane od poplava

NAZIV PRILOGA:
Detaljan prikaz poplavnog područja u Općini Zavidovići, vodotoci Krivaja i Dištica

MJERILO:	ŠIFRA:		LIST	OD
1:10.000	**D–1155**	PRILOG BROJ: **17.1**	19	19

PREGLEDNA SITUACIJA POPLAVNIH PODRUČJA U OPĆINI OLOVO

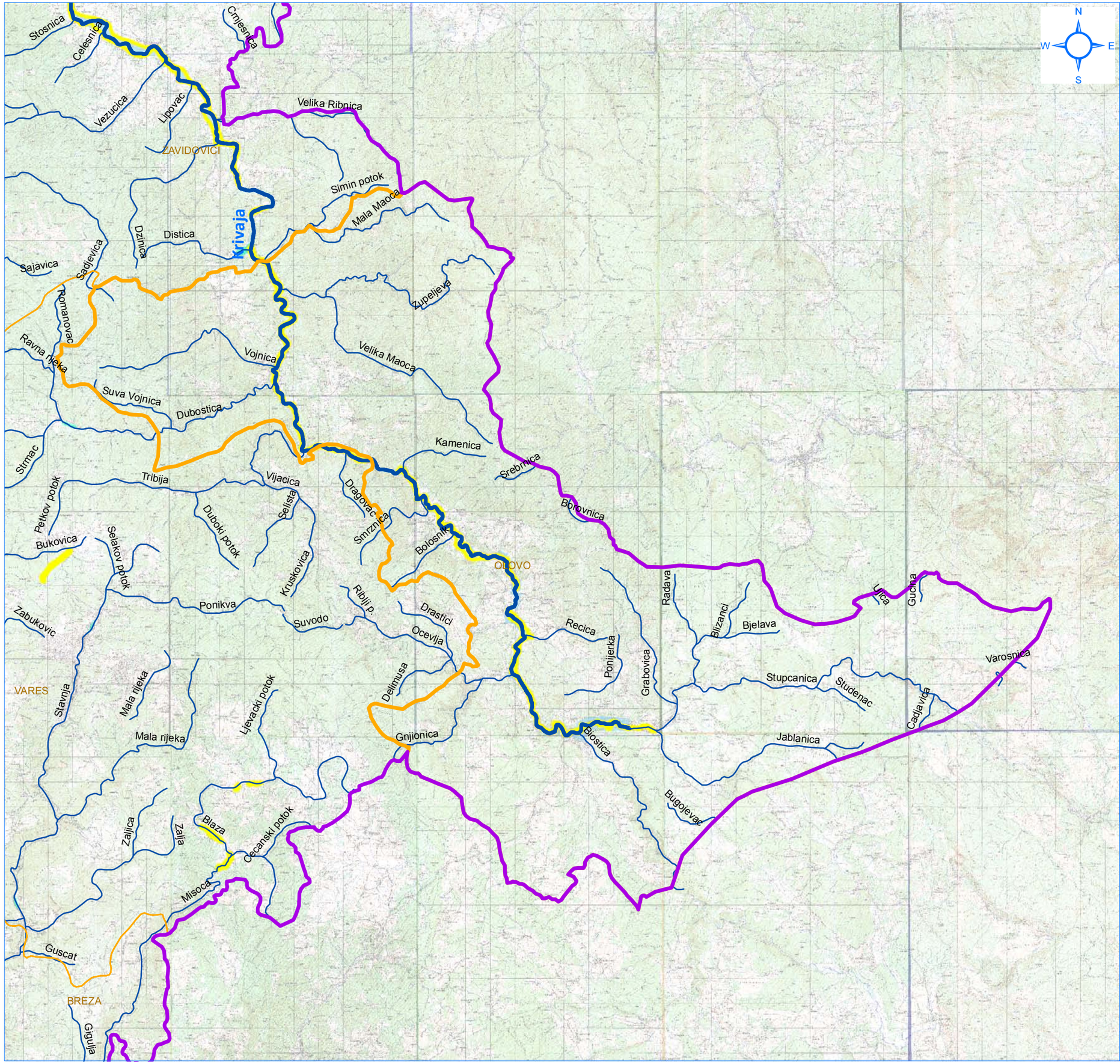

LEGENDA

- Granica Zeničko-dobojskog kantona
- Granica Općina
- Hidrografska mreža vodotoka u slivu (I kategorija)
- Hidrografska mreža vodotoka u slivu (II kategorija)
- Preliminarna procjena poplavnih rizika
- Hidrodinamički model vodotoka II kategorije 1/100
- Hidrodinamički model Bosne 1/100
- Poplave preuzete od Civilne Zastite

NARUČILAC: **Zeničko - dobojski Kanton** **Ministarstvo za poljoprivredu, šumarstvo i vodoprivredu**		BROJ UGOVORA: **05-25-19353-4/13 od 30.12.2013.**
DATUM IZRADE: 17.12.2014.	ODGOVORNI PROJEKTANT: Adnan Topalović, dipl.inž.građ.	PROJEKTANT: Dino Delibašić, dipl.inž.građ.
PROJEKTANT: INSTITUT ZA HIDROTEHNIKU GRAĐEVINSKOG FAKULTETA U SARAJEVU		
PROJEKT: **Kantonalni operativni plan odbrane od poplava**		
NAZIV PRILOGA: **Pregledna situacija poplavnih područja u Općini Olovo**		

MJERILO:	ŠIFRA:		LIST	OD
1:150.000	**D–1155**	PRILOG BROJ: **18**	1	1

DETALJAN PRIKAZ POPLAVNIH PODRUČJA U OPĆINI OLOVO

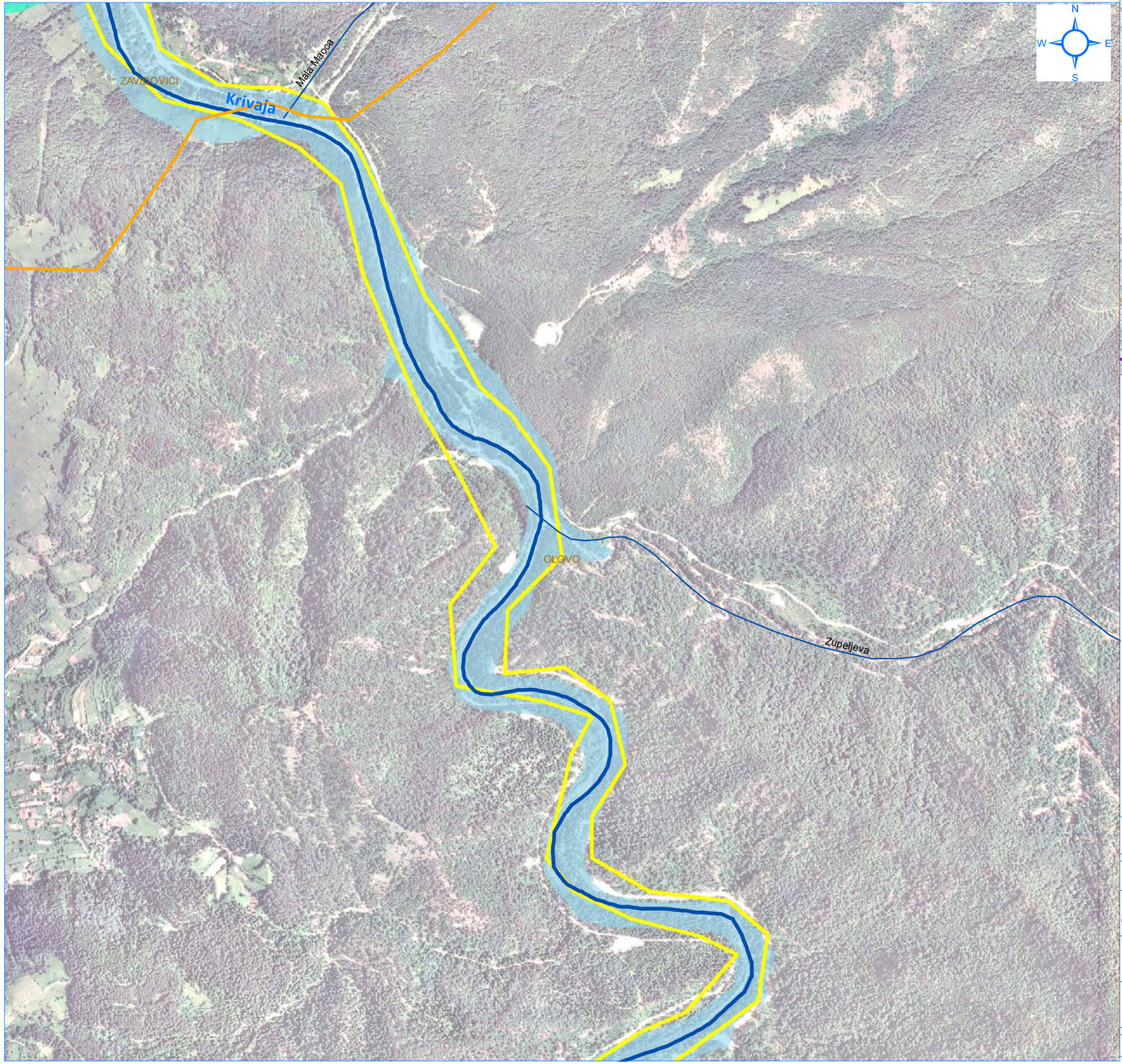

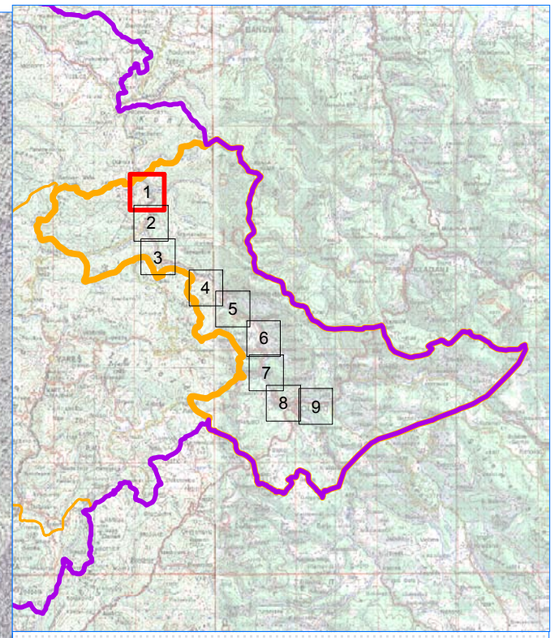

LEGENDA

- Granica Zeničko-dobojskog kantona
- Granica Općina
- Hidrografska mreža vodotoka u slivu (I kategorija)
- Hidrografska mreža vodotoka u slivu (II kategorija)
- Preliminarna procjena poplavnih rizika
- Hidrodinamički model vodotoka II kategorije 1/100
- Hidrodinamički model Bosne 1/100
- Poplave preuzete od Civilne Zastite

m
0 100 200 400 600 800

NARUČILAC: **Zeničko - dobojski Kanton Ministarstvo za poljoprivredu, šumarstvo i vodoprivredu**		BROJ UGOVORA: **05-25-19353-4/13 od 30.12.2013.**
DATUM IZRADE: 17.12.2014.	ODGOVORNI PROJEKTANT: Adnan Topalović, dipl.inž.građ.	PROJEKTANT: Dino Delibašić, dipl.inž.građ.

PROJEKTANT:
INSTITUT ZA HIDROTEHNIKU GRAĐEVINSKOG FAKULTETA U SARAJEVU

PROJEKT:
Kantonalni operativni plan odbrane od poplava

NAZIV PRILOGA:
Detaljan prikaz poplavnog područja u općini Olovo, vodotok Krivaja

MJERILO:	ŠIFRA:		LIST	OD
1:10.000	**D–1155**	PRILOG BROJ: **18.1**	1	9

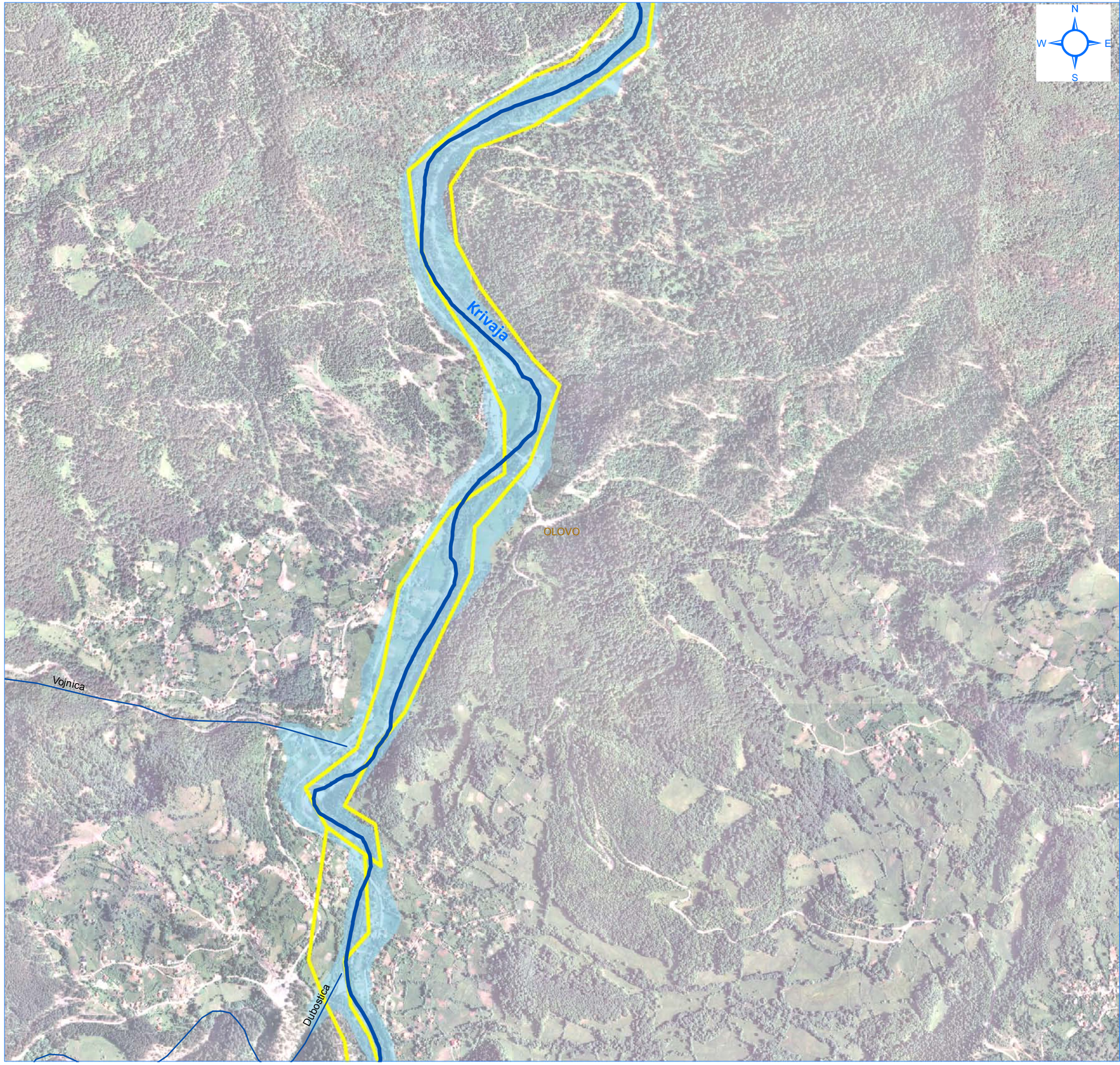

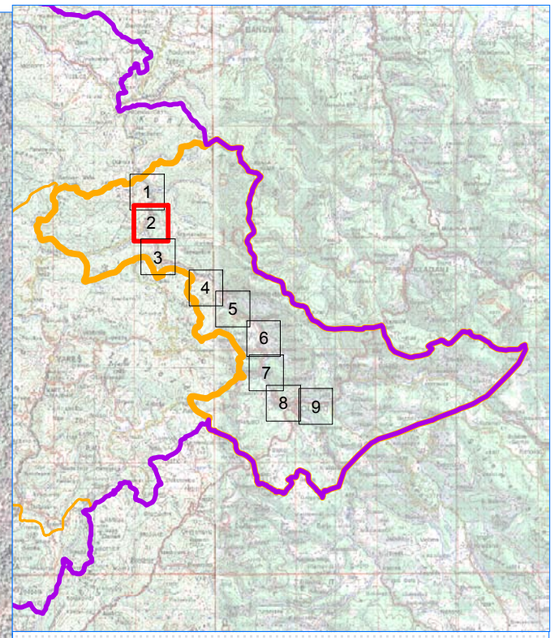

LEGENDA

- Granica Zeničko-dobojskog kantona
- Granica Općina
- Hidrografska mreža vodotoka u slivu (I kategorija)
- Hidrografska mreža vodotoka u slivu (II kategorija)
- Preliminarna procjena poplavnih rizika
- Hidrodinamički model vodotoka II kategorije 1/100
- Hidrodinamički model Bosne 1/100
- Poplave preuzete od Civilne Zastite

m
0 100 200 400 600 800

NARUČILAC: **Zeničko - dobojski Kanton Ministarstvo za poljoprivredu, šumarstvo i vodoprivredu**	BROJ UGOVORA: **05-25-19353-4/13 od 30.12.2013.**

DATUM IZRADE:	ODGOVORNI PROJEKTANT:	PROJEKTANT:
17.12.2014.	Adnan Topalović, dipl.inž.građ.	Dino Delibašić, dipl.inž.građ.

PROJEKTANT:
INSTITUT ZA HIDROTEHNIKU GRAĐEVINSKOG FAKULTETA U SARAJEVU

PROJEKT:
Kantonalni operativni plan odbrane od poplava

NAZIV PRILOGA:
Detaljan prikaz poplavnog područja u općini Olovo, vodotok Krivaja

MJERILO:	ŠIFRA:		LIST	OD
1:10.000	**D–1155**	PRILOG BROJ: **18.1**	2	9

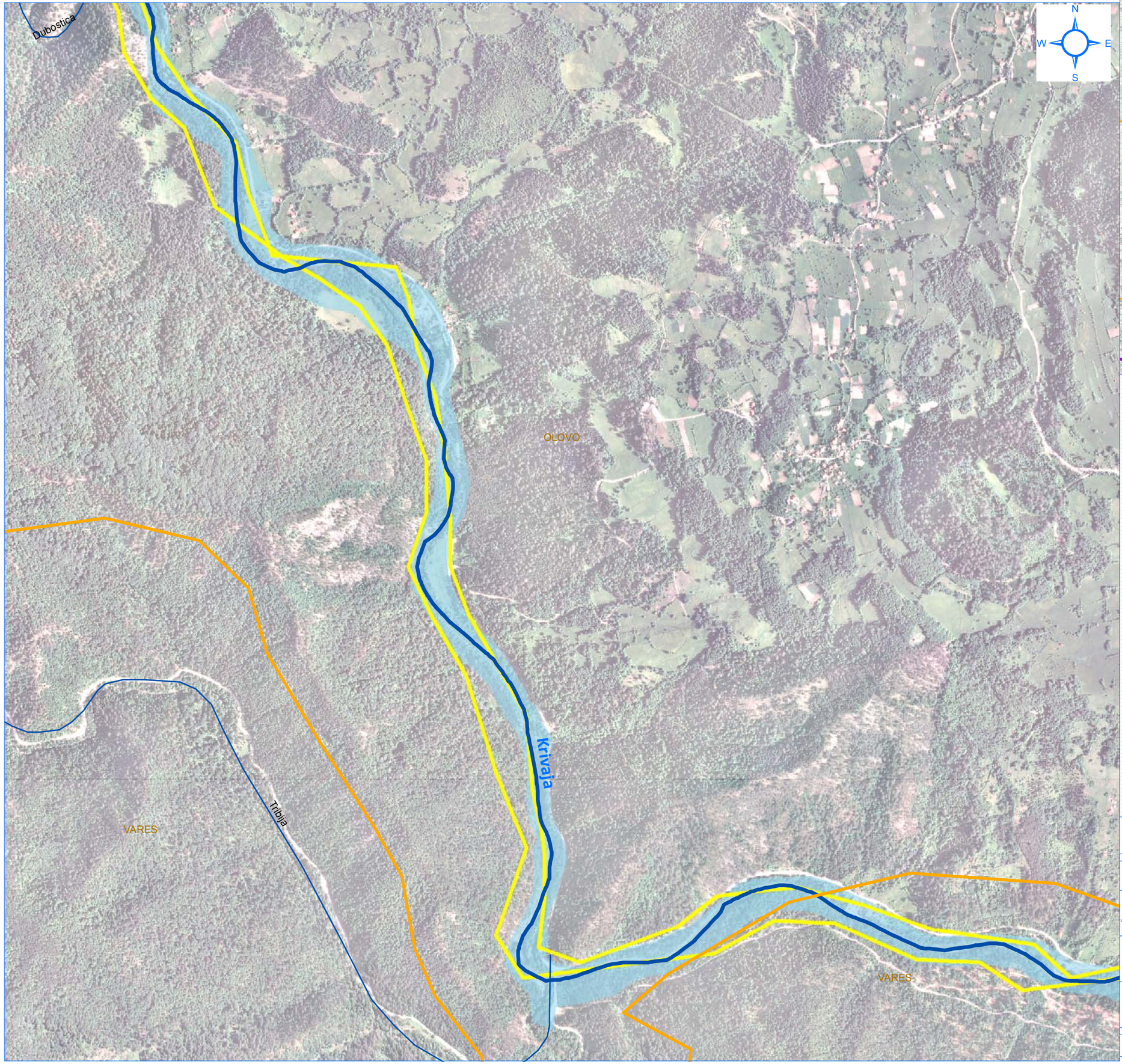

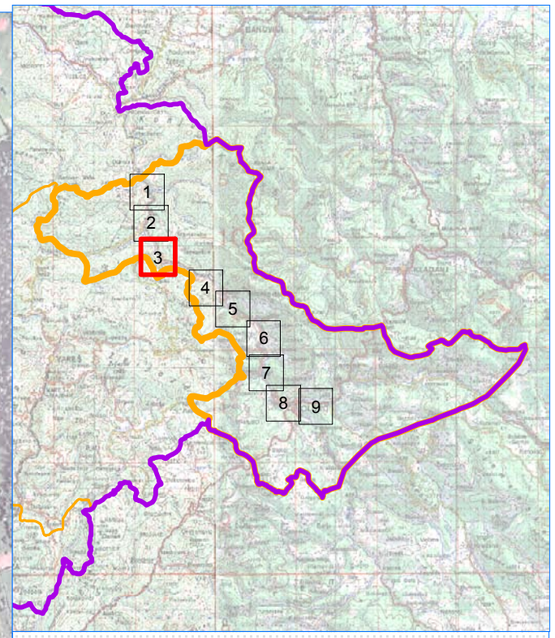

LEGENDA

- Granica Zeničko-dobojskog kantona
- Granica Općina
- Hidrografska mreža vodotoka u slivu (I kategorija)
- Hidrografska mreža vodotoka u slivu (II kategorija)
- Preliminarna procjena poplavnih rizika
- Hidrodinamički model vodotoka II kategorije 1/100
- Hidrodinamički model Bosne 1/100
- Poplave preuzete od Civilne Zastite

m
0 100 200 400 600 800

NARUČILAC: **Zeničko - dobojski Kanton Ministarstvo za poljoprivredu, šumarstvo i vodoprivredu**		BROJ UGOVORA: **05-25-19353-4/13 od 30.12.2013.**
DATUM IZRADE: 17.12.2014.	ODGOVORNI PROJEKTANT: Adnan Topalović, dipl.inž.građ.	PROJEKTANT: Dino Delibašić, dipl.inž.građ.

PROJEKTANT:
INSTITUT ZA HIDROTEHNIKU GRAĐEVINSKOG FAKULTETA U SARAJEVU

PROJEKT:
Kantonalni operativni plan odbrane od poplava

NAZIV PRILOGA:
Detaljan prikaz poplavnog područja u općini Olovo, vodotok Krivaja

MJERILO:	ŠIFRA:		LIST	OD
1:10.000	**D–1155**	PRILOG BROJ: **18.1**	3	9

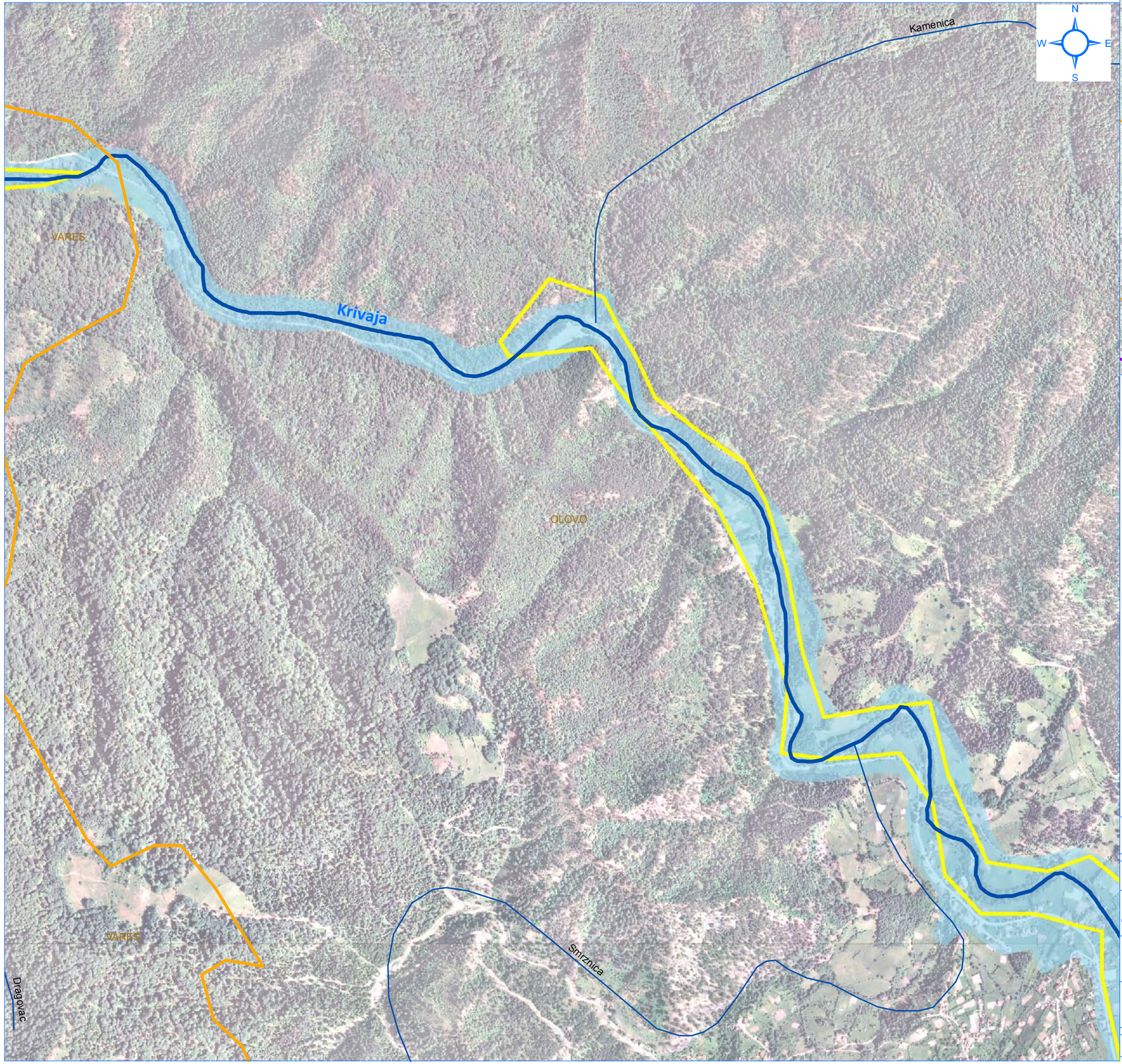

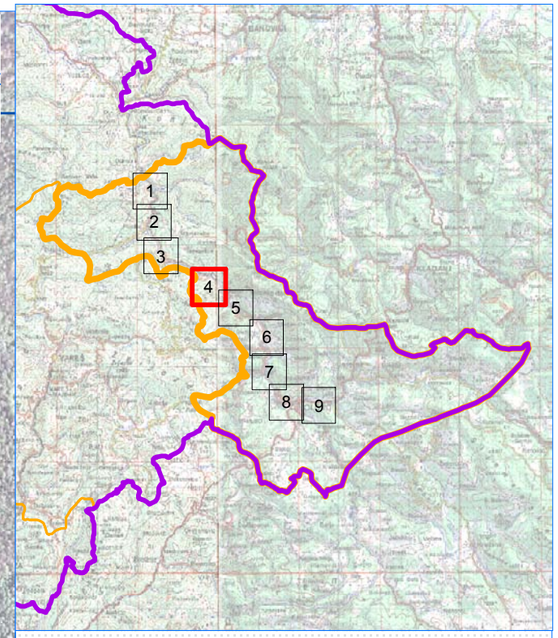

LEGENDA

- Granica Zeničko-dobojskog kantona
- Granica Općina
- Hidrografska mreža vodotoka u slivu (I kategorija)
- Hidrografska mreža vodotoka u slivu (II kategorija)
- Preliminarna procjena poplavnih rizika
- Hidrodinamički model vodotoka II kategorije 1/100
- Hidrodinamički model Bosne 1/100
- Poplave preuzete od Civilne Zastite

m
0 100 200 400 600 800

NARUČILAC: **Zeničko - dobojski Kanton Ministarstvo za poljoprivredu, šumarstvo i vodoprivredu**		BROJ UGOVORA: **05-25-19353-4/13 od 30.12.2013.**
DATUM IZRADE: 17.12.2014.	ODGOVORNI PROJEKTANT: Adnan Topalović, dipl.inž.građ.	PROJEKTANT: Dino Delibašić, dipl.inž.građ.

PROJEKTANT:
INSTITUT ZA HIDROTEHNIKU GRAĐEVINSKOG FAKULTETA U SARAJEVU

PROJEKT:
Kantonalni operativni plan odbrane od poplava

NAZIV PRILOGA:
Detaljan prikaz poplavnog područja u općini Olovo, vodotok Krivaja

MJERILO:	ŠIFRA:		LIST	OD
1:10.000	**D–1155**	PRILOG BROJ: **18.1**	4	9

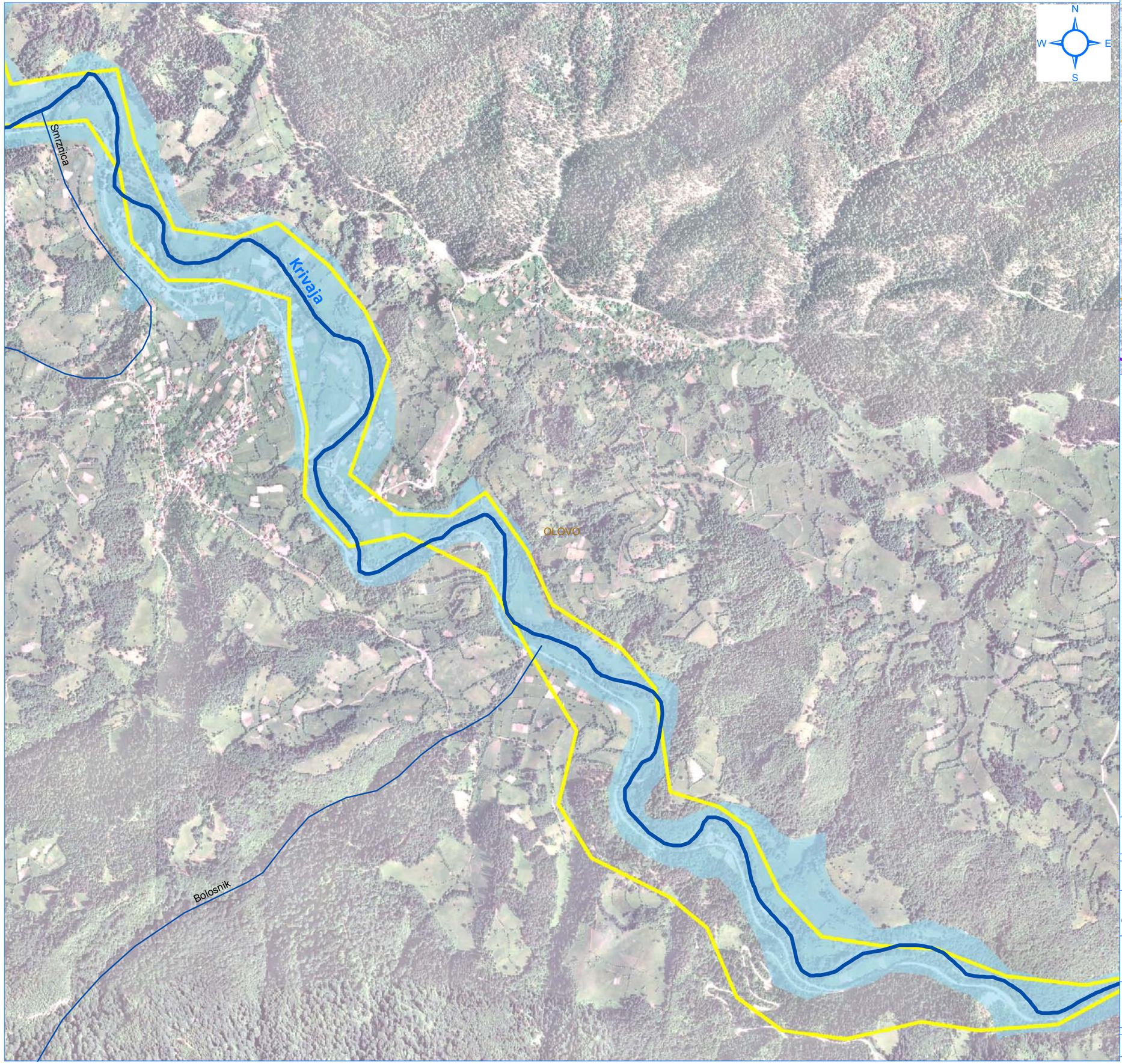

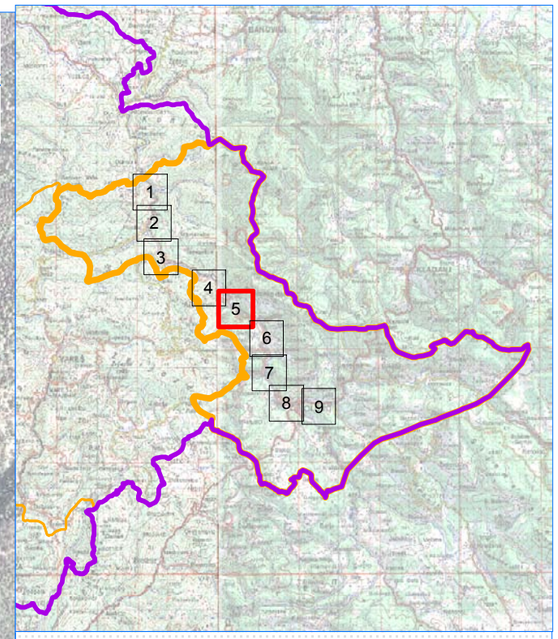

LEGENDA

- Granica Zeničko-dobojskog kantona
- Granica Općina
- Hidrografska mreža vodotoka u slivu (I kategorija)
- Hidrografska mreža vodotoka u slivu (II kategorija)
- Preliminarna procjena poplavnih rizika
- Hidrodinamički model vodotoka II kategorije 1/100
- Hidrodinamički model Bosne 1/100
- Poplave preuzete od Civilne Zastite

m
0 100 200 400 600 800

NARUČILAC: **Zeničko - dobojski Kanton** **Ministarstvo za poljoprivredu, šumarstvo i vodoprivredu**		BROJ UGOVORA: **05-25-19353-4/13 od 30.12.2013.**
DATUM IZRADE: 17.12.2014.	ODGOVORNI PROJEKTANT: Adnan Topalović, dipl.inž.građ.	PROJEKTANT: Dino Delibašić, dipl.inž.građ.

PROJEKTANT:
INSTITUT ZA HIDROTEHNIKU GRAĐEVINSKOG FAKULTETA U SARAJEVU

PROJEKT:
Kantonalni operativni plan odbrane od poplava

NAZIV PRILOGA:
Detaljan prikaz poplavnog područja u općini Olovo, vodotok Krivaja

MJERILO:	ŠIFRA:		LIST	OD
1:10.000	**D–1155**	PRILOG BROJ: **18.1**	5	9

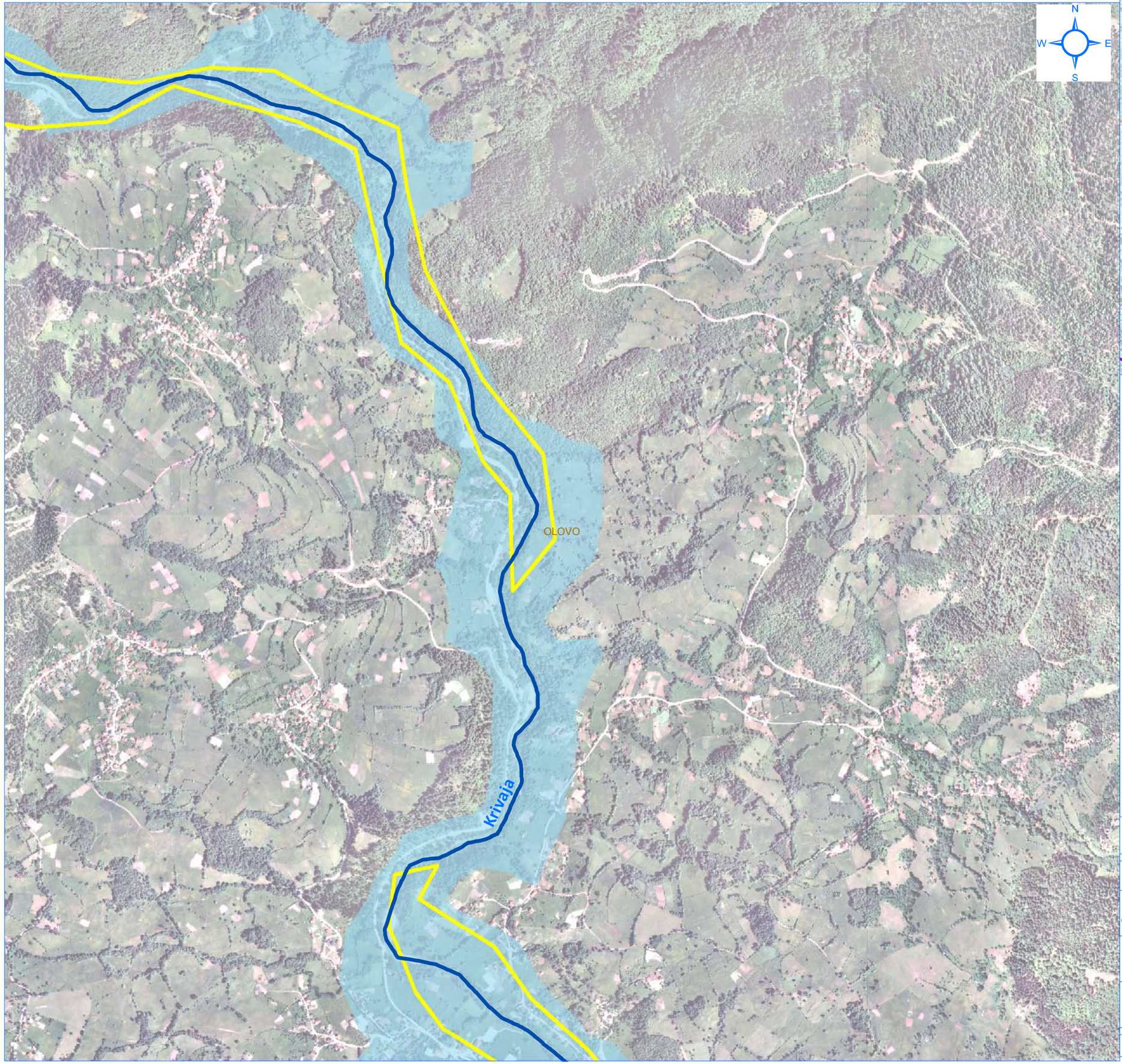

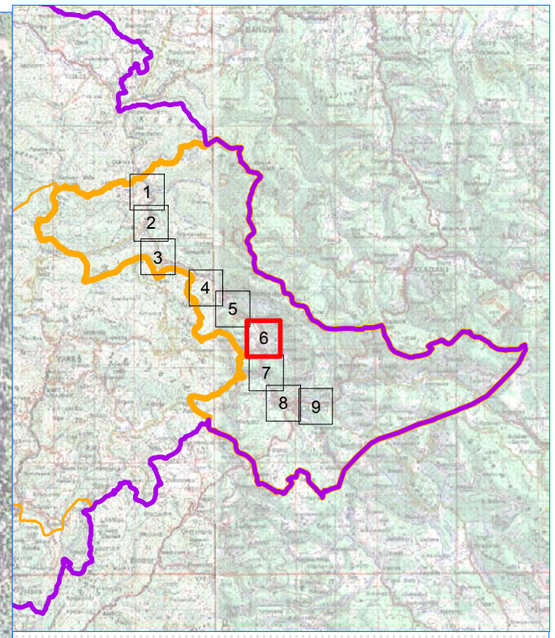

LEGENDA

- Granica Zeničko-dobojskog kantona
- Granica Općina
- Hidrografska mreža vodotoka u slivu (I kategorija)
- Hidrografska mreža vodotoka u slivu (II kategorija)
- Preliminarna procjena poplavnih rizika
- Hidrodinamički model vodotoka II kategorije 1/100
- Hidrodinamički model Bosne 1/100
- Poplave preuzete od Civilne Zastite

0 100 200 400 600 800 m

NARUČILAC: **Zeničko - dobojski Kanton Ministarstvo za poljoprivredu, šumarstvo i vodoprivredu**		BROJ UGOVORA: **05-25-19353-4/13 od 30.12.2013.**
DATUM IZRADE: 17.12.2014.	ODGOVORNI PROJEKTANT: Adnan Topalović, dipl.inž.građ.	PROJEKTANT: Dino Delibašić, dipl.inž.građ.

PROJEKTANT:
INSTITUT ZA HIDROTEHNIKU GRAĐEVINSKOG FAKULTETA U SARAJEVU

PROJEKT:
Kantonalni operativni plan odbrane od poplava

NAZIV PRILOGA:
Detaljan prikaz poplavnog područja u općini Olovo, vodotok Krivaja

MJERILO:	ŠIFRA:		LIST	OD
1:10.000	**D–1155**	PRILOG BROJ: **18.1**	6	9

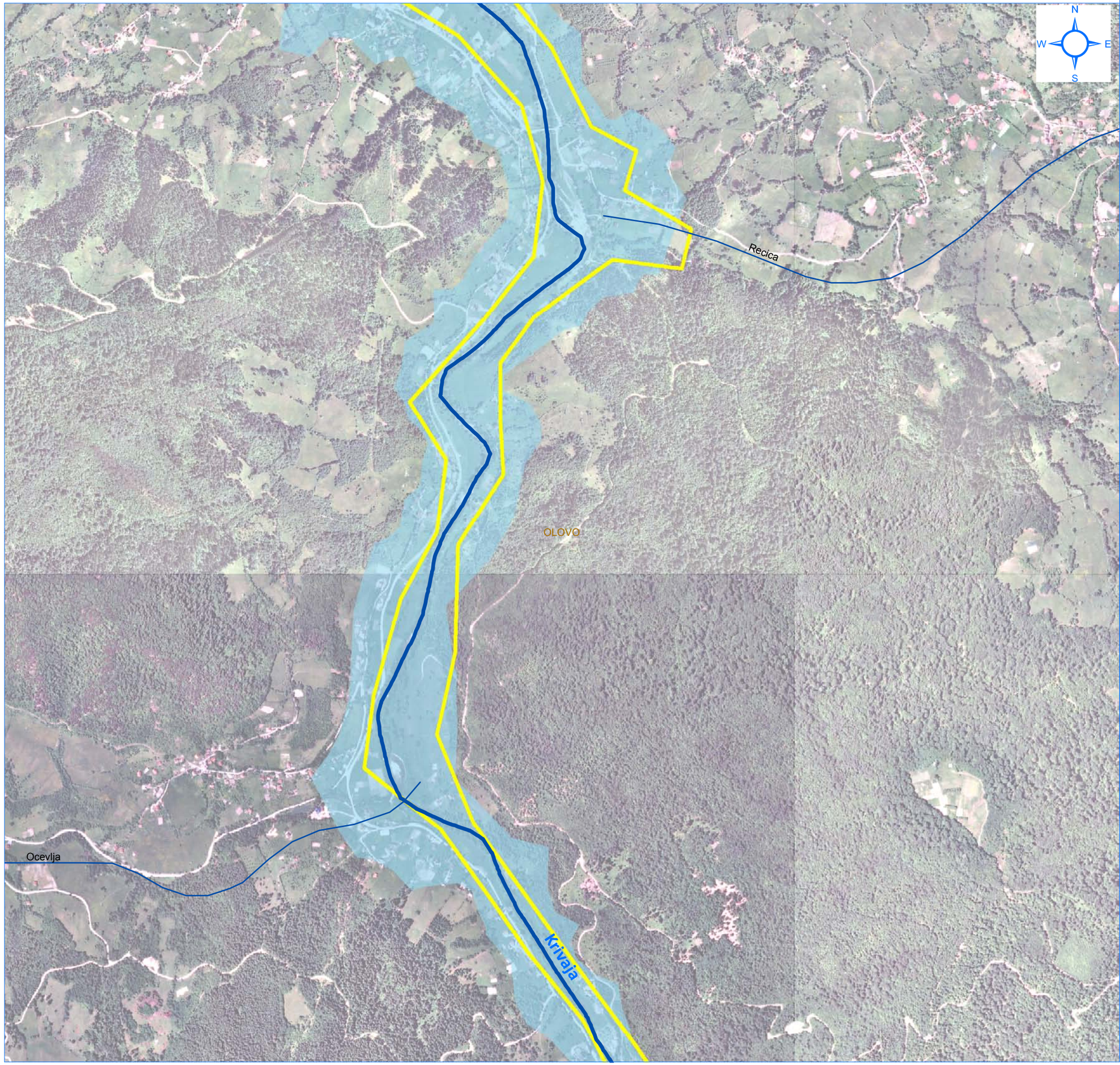

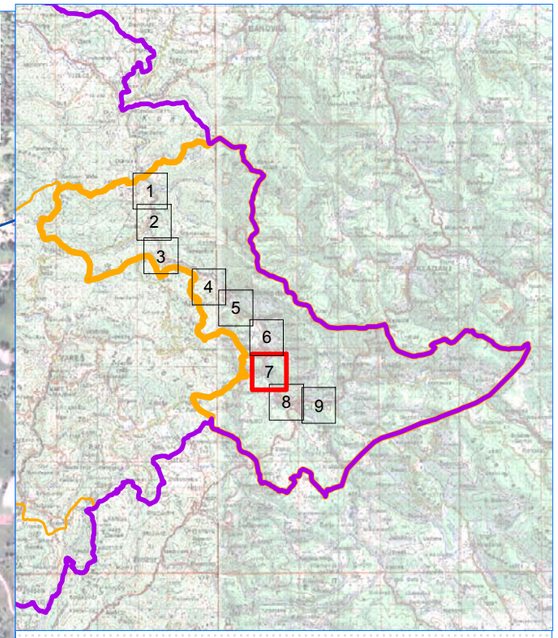

LEGENDA

- Granica Zeničko-dobojskog kantona
- Granica Općina
- Hidrografska mreža vodotoka u slivu (I kategorija)
- Hidrografska mreža vodotoka u slivu (II kategorija)
- Preliminarna procjena poplavnih rizika
- Hidrodinamički model vodotoka II kategorije 1/100
- Hidrodinamički model Bosne 1/100
- Poplave preuzete od Civilne Zastite

m
0 100 200 400 600 800

NARUČILAC: **Zeničko - dobojski Kanton** **Ministarstvo za poljoprivredu, šumarstvo i vodoprivredu**		BROJ UGOVORA: **05-25-19353-4/13 od 30.12.2013.**
DATUM IZRADE: 17.12.2014.	ODGOVORNI PROJEKTANT: Adnan Topalović, dipl.inž.građ.	PROJEKTANT: Dino Delibašić, dipl.inž.građ.

PROJEKTANT:
INSTITUT ZA HIDROTEHNIKU GRAĐEVINSKOG FAKULTETA U SARAJEVU

PROJEKT:
Kantonalni operativni plan odbrane od poplava

NAZIV PRILOGA:
Detaljan prikaz poplavnog područja u općini Olovo, vodotok Krivaja

MJERILO:	ŠIFRA:		LIST	OD
1:10.000	**D–1155**	PRILOG BROJ: **18.1**	7	9

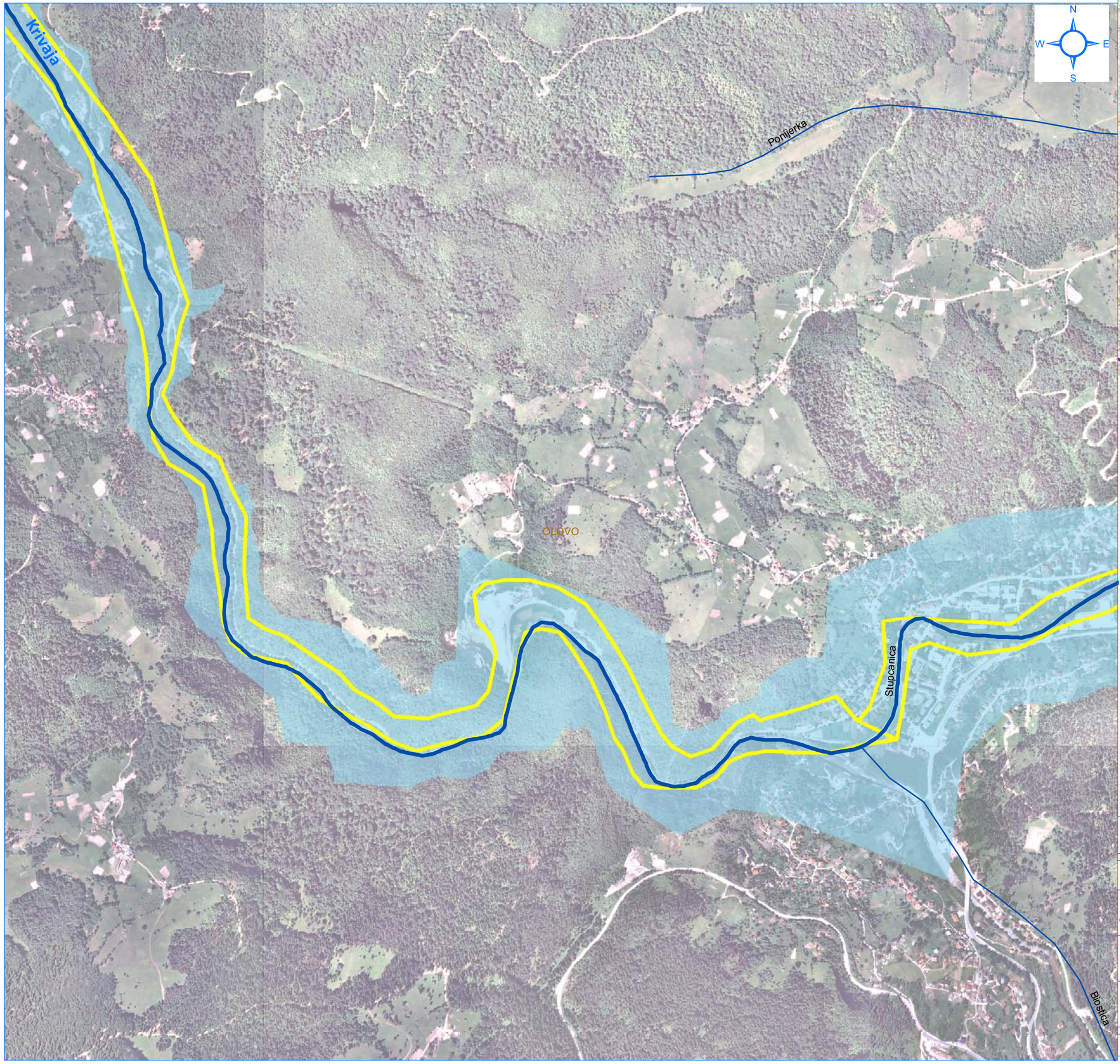

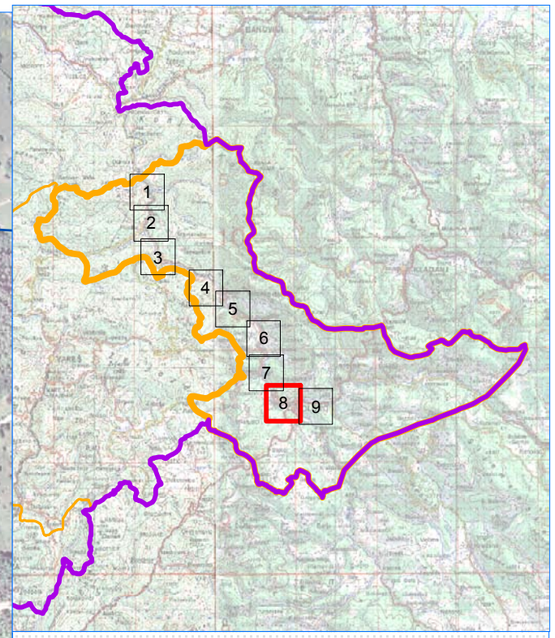

LEGENDA

- Granica Zeničko-dobojskog kantona
- Granica Općina
- Hidrografska mreža vodotoka u slivu (I kategorija)
- Hidrografska mreža vodotoka u slivu (II kategorija)
- Preliminarna procjena poplavnih rizika
- Hidrodinamički model vodotoka II kategorije 1/100
- Hidrodinamički model Bosne 1/100
- Poplave preuzete od Civilne Zastite

m
0 100 200 400 600 800

NARUČILAC: **Zeničko - dobojski Kanton** **Ministarstvo za poljoprivredu, šumarstvo i vodoprivredu**		BROJ UGOVORA: **05-25-19353-4/13 od 30.12.2013.**
DATUM IZRADE: 17.12.2014.	ODGOVORNI PROJEKTANT: Adnan Topalović, dipl.inž.građ.	PROJEKTANT: Dino Delibašić, dipl.inž.građ.

PROJEKTANT:
INSTITUT ZA HIDROTEHNIKU GRAĐEVINSKOG FAKULTETA U SARAJEVU

PROJEKT:
Kantonalni operativni plan odbrane od poplava

NAZIV PRILOGA:
Detaljan prikaz poplavnog područja u općini Olovo, vodotoci Krivaja i Stupčanica

MJERILO:	ŠIFRA:		LIST	OD
1:10.000	**D–1155**	PRILOG BROJ: **18.1**	8	9

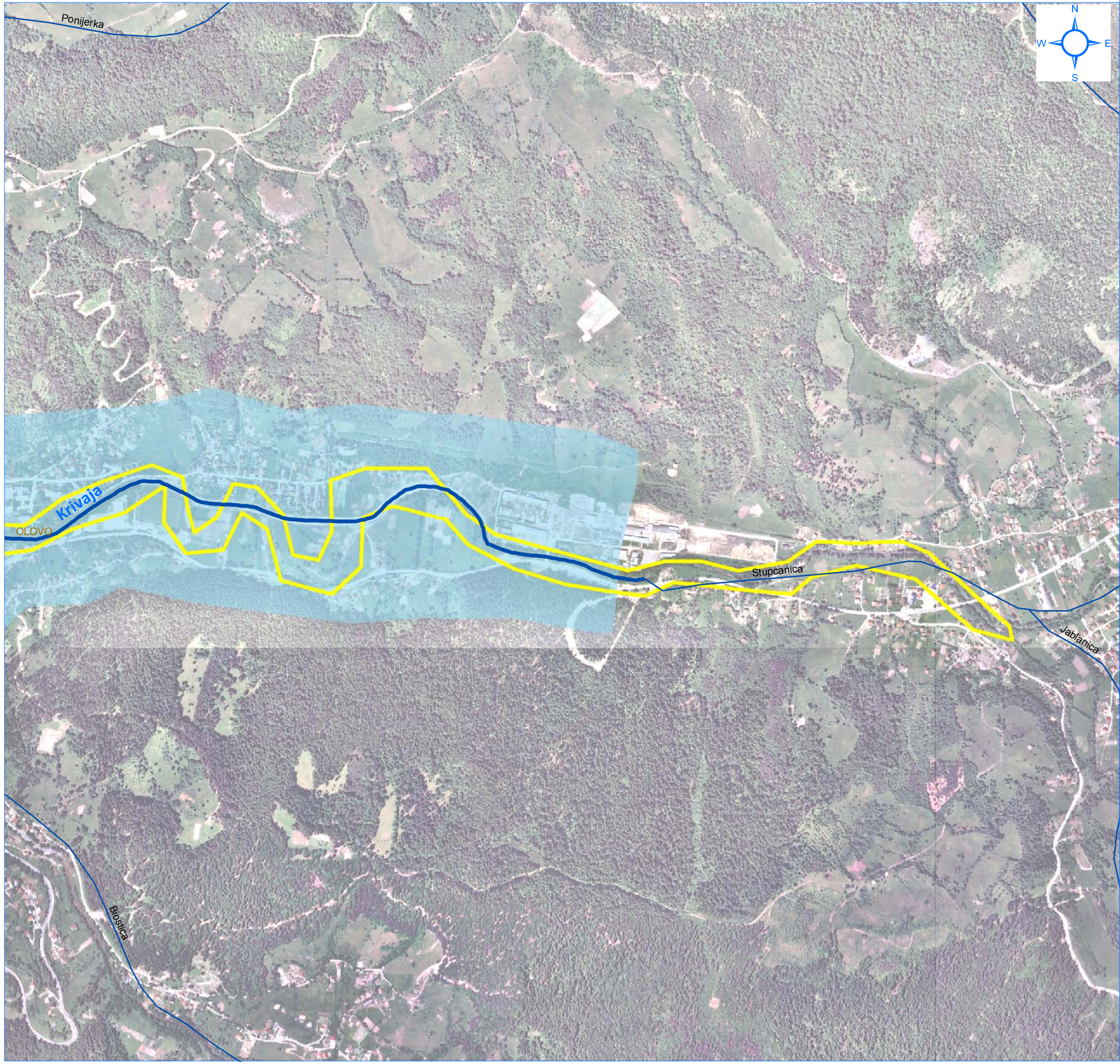

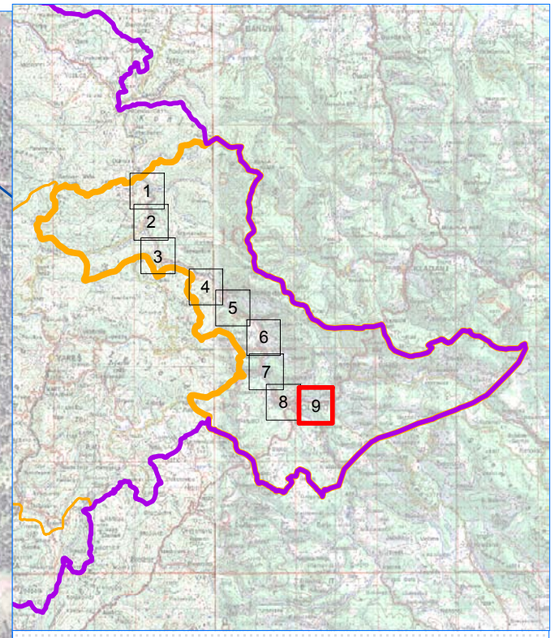

LEGENDA

- Granica Zeničko-dobojskog kantona
- Granica Općina
- Hidrografska mreža vodotoka u slivu (I kategorija)
- Hidrografska mreža vodotoka u slivu (II kategorija)
- Preliminarna procjena poplavnih rizika
- Hidrodinamički model vodotoka II kategorije 1/100
- Hidrodinamički model Bosne 1/100
- Poplave preuzete od Civilne Zastite

0 100 200 400 600 800 m

NARUČILAC: **Zeničko - dobojski Kanton** **Ministarstvo za poljoprivredu, šumarstvo i vodoprivredu**		BROJ UGOVORA: **05-25-19353-4/13 od 30.12.2013.**
DATUM IZRADE: 17.12.2014.	ODGOVORNI PROJEKTANT: Adnan Topalović, dipl.inž.građ.	PROJEKTANT: Dino Delibašić, dipl.inž.građ.

PROJEKTANT:
INSTITUT ZA HIDROTEHNIKU GRAĐEVINSKOG FAKULTETA U SARAJEVU

PROJEKT:
Kantonalni operativni plan odbrane od poplava

NAZIV PRILOGA:
Detaljan prikaz poplavnog područja u općini Olovo, vodotok Stupčanica

MJERILO:	ŠIFRA:		LIST	OD
1:10.000	**D–1155**	PRILOG BROJ: **18.1**	9	9