

Na osnovu člana 16. stav (4) Zakona o Vladi Zeničko-dobojskog kantona – Prečišćeni tekst („Službene novine Zeničko-dobojskog kantona”, broj: 7/10, 3/23), na prijedlog Ministarstva za prostorno uređenje, promet i komunikacije i zaštitu okoline, Vlada Zeničko-dobojskog kantona, na 67. sjednici, održanoj dana 14.02.2025. godine, d o n o s i

ZAKLJUČAK

I

Utvrđuje se Prijedlog Zakona o proglašenju Zaštićenog područja planine Zvijezda.

II

Prijedlog Zakona iz tačke I. ovog zaključka sa Izvještajem o rezultatima javne rasprave o Nacrtu Zakona upućuje se u dalju skupštinsku proceduru.

III

Zaključak stupa na snagu danom donošenja.

Broj: 02- 02- 2782 /25
Datum, 14.02.2025. godine
Zenica

DOSTAVLJENO:

1x Stručna služba Skupštine Zeničko-dobojskog kantona
1x Ministarstvo za prostorno uređenje, promet i komunikacije i zaštitu okoline
1x a/a



Na osnovu člana 37. stav (1) tačka f) Ustava Zeničko–dobojskog kantona i člana 144. stav (2) Zakona o zaštiti prirode („Službene novine Federacije BiH“, broj: 66/13). Skupština Zeničko–dobojskog kantona, na sjednici održanoj dana __.__. 2025. godine, donijela je:

Z A K O N
o proglašenju Zaštićenog područja planine Zvijezda

DIO PRVI - OPĆE ODREDBE

Član 1.
(Predmet)

Ovim zakonom proglašava se Zaštićeno područje planine Zvijezda sa održivim korištenjem prirodnih resursa (u daljem tekstu: „Zaštićeno područje“), utvrđuje kategorija, površina i granice prostornog obuhvata, zone zaštite, vrijednosti, mjere zaštite i dozvoljene aktivnosti, upravljanje, korištenje prirodnih vrijednosti, vlasništvo i otkup, finansiranje, nadzor nad primjenom Zakona, inspekcijski nadzor i kaznene odredbe.

Član 2.
(Kategorija Zaštićenog područja)

- (1) Zaštićeno područje iz člana 1. ovog Zakona, spada u kategoriju VI: Zaštićeno područje sa održivim korištenjem prirodnih resursa koje je utvrđeno Zakonom o zaštiti prirode („Službene novine Federacije BiH“, broj: 66/13).
- (2) Zaštićeno područje je namijenjeno za očuvanje ekosistema i staništa zajedno sa pridruženim kulturnim vrijednostima i sistemom tradicionalnog upravljanja prirodnim resursima.

Član 3.
(Ciljevi)

- (1) Razvojni ciljevi zaštite Zaštićenog područja su:
 - a) zaštita posebnih prirodnih i/ili kulturnih znamenitosti,
 - b) održavanje usluga ekosistema prisutnih na području razmatranja,
 - c) održivo korištenje prirodnih resursa iz prirodnih ekosistema,
 - d) konzervacija biljnih i životinjskih vrsta,
 - e) turizam i rekreacija,
 - f) očuvanje kulturnih i tradicionalnih vrijednosti i običaja.
- (2) Cilj zaštite Zaštićenog područja jeste ostvarivanje najveće društvene koristi i dobra za cjelokupno stanovništvo i zasnovano je na utvrđenim zonama unutar Zaštićenog područja.
- (3) Primarni ciljevi uspostave Zaštićenog područja su zaštita prirodnih ekosistema i održiva upotreba prirodnih resursa uz obostranu korist.
- (4) Ostali ciljevi zaštite Zaštićenog područja su:
 - a) promocija održive upotrebe prirodnih resursa, koja podrazumijeva ekološku, ekonomsku i socijalnu dimenziju,
 - b) promocija socijalne i ekonomske dobiti za lokalnu zajednicu, gdje je to relevantno,

- c) uspostava dugoročne sigurnosti za život lokalne zajednice kroz održivu upotrebu biodiverziteta,
- d) integrisanje različitih kulturnih pristupa, vjerskih sistema i svjetonazora unutar socio-ekonomskog pristupa očuvanju prirode,
- e) doprinos razvoju i održanju uravnoteženih relacija između ljudi i prirode,
- f) doprinos održivom razvoju na nacionalnom, regionalnom i lokalnom nivou (posebno za lokalnu zajednicu koja zavisi od korištenja resursa),
- g) podrška naučnim istraživanjima i monitoringu okoliša,
- h) napredak u prepoznavanju koristi od zaštićenih područja, prije svega za lokalne zajednice, koje žive u blizini,
- i) unaprjeđenje rekreacijskih i lokalnih turističkih aktivnosti.

DIO DRUGI - GRANICE OBUHVATA

Član 4.

(Opis Zaštićenog područja)

- (1) Zaštićeno područje, u širem geografskom smislu pripada općini Vareš, odnosno Zeničko-dobojskom kantonu.
- (2) Prirodne granice Zaštićenog područja čine Nišićka visoravan na jugu, Konjuh na sjeveru, rijeka Bioštica na istoku, te širi dolinski dijelovi rijeke Bosne na zapadu.
- (3) U okviru Zaštićenog područja nalaze se naselja: Javornik, Strica, Zarude, Ponikva, Osoje, Šimin potok, Gornja Očevija, Ivančevo i Vijaka Gornja.

Član 5.

(Površina i granica obuhvata Zaštićenog područja)

- (1) Ukupna površina obuhvata Zaštićenog područja iznosi 7.090,01 hektara.
- (2) Kartografski prikaz Zaštićenog područja dat je u Aneksu I ovog Zakona i sastavni je dio ovog Zakona.
- (3) Granice zaštićenih zona u okviru Zaštićenog područja utvrđene su koordinatama prijelomnih tačaka u Aneksima II, III, IV i V ovog Zakona.

Član 6.

(Zone zaštite)

U skladu sa stepenom zaštite, u okviru Zaštićenog područja, utvrđuju se četiri osnovna tipa zaštićenih zona:

- a) prva zaštićena zona (zona stroge zaštite, zona A),
- b) druga zaštićena zona (zona aktivne zaštite, zona B),
- c) treća zaštićena zona (zona korištenja, zona C),
- d) četvrta zaštićena zona (prijelazna zona, zona D).

Član 7.

(Prva zaštićena zona)

- (1) Prva zaštićena zona - zona stroge zaštite, zona A (u daljem tekstu „zona A“) sa površinom od 1.116,79 hektara, predstavlja područje iznimnih i jedinstvenih vrijednosti, tj. važne ekosistemske usluge vodosnabdijevanja, važna staništa i vrste flore i faune. Ovo je

područje na kojem preovladavaju prirodni procesi, te se ne smije dopustiti narušavanje ove zone.

- (2) Zona A obuhvata prvu i drugu zonu sanitarne zaštite izvorišta „Očevija“, koje su prethodno utvrđene u skladu sa Pravilnikom kojim se uređuju uslovi za određivanje zona sanitarne zaštite i zaštitnih mjera za izvorišta vode za javno vodosnabdjevanje stanovništva.
- (3) U prvu i drugu zonu sanitarne zaštite izvorišta „Očevija“ iz stava (2) ovog člana ulaze:
 - a) I zona zaštite, koja obuhvata izvorište Očevija, ponore Studenac 1, Studenac 2, Studenac 3 i Rajčevac,
 - b) II zona zaštite, koja obuhvata prostor od vanjske granice I zone zaštite, do linije od koje je u podzemnoj vodi potrebno najmanje 1 dan do ulaska u vodozahvatni objekat.
- (4) Granice zone A omeđene su koordinatama prijelomnih tačaka, kako je utvrđeno u Aneksu II ovog Zakona.

Član 8.

(Druga zaštićena zona)

- (1) Druga zaštićena zona - zona aktivne zaštite, zona B (u daljem tekstu „zona B“) sa površinom od 290,54 hektara utvrđuje se sa ciljem očuvanja kulturno-historijskih i prirodnih vrijednosti i predviđenim aktivnostima upravljanja ovim područjem, s ciljem očuvanja, rehabilitacije ili revitalizacije područja.
- (2) Zona B obuhvata šire područje brda Vidak 1.129 m n.v., Božilišta 1.138 m n.v. i Gavrino Brdo 1.100 m n.v., kao i pripadajuću zonu doline Šiminog potoka na kojem egzistiraju stećci Vidak i Studenac, te tresetno područje Đilda.
- (3) Granice zone B omeđene su koordinatama prijelomnih tačaka, kako je utvrđeno u Aneksu III ovog Zakona.

Član 9.

(Treća zaštićena zona)

- (1) Treća zaštićena zona - zona korištenja, zona C (u daljem tekstu „zona C“) sa površinom od 1.865,68 hektara utvrđuje se sa ciljem očuvanja kulturno–historijskih i tradicionalnih vrijednosti, kulture i običaja, s ciljem očuvanja područja, te održivog razvoja.
- (2) Zona C obuhvata naselja: Strica, Zaruđe, Ivančevo, dio Tribije i Gornje Vijake, kao i Gornju Očeviju, uključujući kulturno-historijski nacionalni spomenik – Kovačnice „Majdani“ u selu Očevija.
- (3) Granice zone C omeđene su koordinatama prijelomnih tačaka, kako je utvrđeno u Aneksu IV ovog Zakona.

Član 10.

(Četvrta zaštićena zona)

- (1) Četvrta zaštićena zona - prijelazna zona, zona D (u daljem tekstu „zona D“) sa površinom od 3.817,00 hektara utvrđuje se sa ciljem očuvanja cjelovitosti područja i povezivanja područja sa ostalim zonama.
- (2) Zona D predstavlja kompromis između ciljeva očuvanja Zaštićenog područja i načela održivog korištenja u svim granama privrede, na način da se ne ugroze primarni ciljevi očuvanja Zaštićenog područja, te predstavlja teritorijalno najveću zonu u obuhvatu Zaštićenog područja.

- (3) Granice zone D omeđene su koordinatama prijelomnih tačaka, kako je utvrđeno u Aneksu V ovog Zakona.

DIO TREĆI - OSNOVNE VRIJEDNOSTI ZAŠTIĆENOG PODRUČJA

Član 11. (Osnovne vrijednosti)

Osnovne vrijednosti Zaštićenog područja su:

a) Prirodne vrijednosti:

- 1) Tresetište Đilda (Specijalni botanički rezervat). nalazi se na zemljištu označenom kao k.č. broj: 1020/1 K.O. Strica, općina Vareš;
- 2) Vodopad u Očeviji (Geomorfološki spomenik prirode);
- 3) *Tilia grandifolia* L. (Botanički spomenik prirode). nalazi se u selu Ivančevo na zemljištu označenom kao k.č. broj: 904 K.O. Vijaka, općina Vareš;
- 4) Izvor rijeke Stavnje;
- 5) Pećina Ponikva (Geomorfološki spomenik prirode) nalazi se na zemljištu označenom kao k.č. broj: 779/1 K.O. Strica, općina Vareš.

b) Kulturno-historijski spomenici:

- 1) Stećci na lokalitetima Studenac i Vidak;
- 2) Kovačnice: Jozeljić, Gogić i Vijačkić u selu Očevija. (Nacionalni spomenik čine tri aktivne kovačnice porodica Jozeljić, Gogić i Vijačkić. Nalaze na prostoru koji obuhvata k.č. 19, posjedovni list broj 100, k.č. 28, posjedovni list broj 49 i k.č. 73, posjedovni list broj 16, K.O. Očevlja, općina Vareš. U okviru granica Zaštićenog područja smještene su kovačnice Jozeljić i Gogić, dok se kovačnica Vijačkić nalazi neposredno izvan obuhvata.

c) Šumski ekosistemi:

- 1) Šume bukve i jele sa smrčom (*Abieti - Fagetum serpentanicum*);
- 2) Čiste sastojine bukve (*Fagetum montanum*);
- 3) Sekundarne sastojine jele i smrče (*Abieti - Piceetum*);
- 4) Acidofilne šume bukve i jele (*Abieti - Fagetum silicicolum*);
- 5) Bazifilne šume borova (*Erico - Pinetum nigrae serpentanicum*, *Erico - Pinetum nigrae-silvestris serpentanicum*);
- 6) Mrazišne šume smrče sa mahovima tresetarima (*Sphagno - Picetum montanum* i *Lycopodio - Picetum montanum*) koje su se zadržale u depresijama.

d) Flora: ugrožene i rijetke vrste u skladu sa Crvenom listom flore FBiH su *Daphne blagayana* Frey. – borika blagajev likovac - status ugroženosti VU (ranjiva), *Menyanthes trifoliata* L. – močvarna trolistica - status ugroženosti VU (ranjiva), *Edraianthus jugoslavicus* Lakušić - jugoslovensko zvonce status ugroženosti NT (gotovo ugrožena), *Cicerbita pancicii* (Vis.) Beauv. - Pančičeva mliječ status ugroženosti VU (ranjiva), *Hienacium pallescentifluens* Maly K status ugroženosti DD (nedovoljno podataka).

e) Fauna: ugrožene vrste sisara u skladu sa Crvenom listom faune FBiH su *Canis lupus* – vuk, status ugroženosti EN (ugrožena vrsta), *Ursus arctos* – medvjed, status ugroženosti VU (ranjiv), *Myotis myotis* - veliki šišmiš) status ugroženosti EN (ugrožena vrsta), ugrožene vrste ptica (*Scolopax rusticola* - šumska šljuka, *Turdus philomelos* - drozd cikelj, *Galucidium passerinum* - mala sova, *Aegolius funereus* - gačasta kukumavka, *Strix uralensis* - uralska sova), ugrožene vrste vodozemaca (*Bombina variegata* - žuti mukač, *Rana graeca* - smeđa grčka žaba).

- f) Natura staništa
- 1) Acidofilne šume smrče brdskog do planinskog pojasa (*Vaccinio-Piceetea*) (kod: 9410);
 - 2) Staništa aktivnih uzdignutih tresetišta (kod: *7110).
- g) HCVF ŠUME (šume visoke zaštitne vrijednosti)
- 1) Šume važne za opskrbu vodom (HCVF 4):
 - 1.1) Na području ŠGP-a „Gornjebosansko“ vodozaštitne zone izvorišta „Očevija“ zauzimaju ukupnu površinu od 545,49 hektara. Unutar GJ „Gornja Stavnja“ nalaze se I i II vodozaštitna zona koje zauzimaju površinu od 287,02 ha, dok se na području GJ „Gornja Misoča“ nalaze III i IV vodozaštitna zona koje zauzimaju površinu od 258,47 ha;
 - 1.2) Na području ŠGP-a „Olovsko“ vodozaštitne zone izvorišta „Očevija“ zauzimaju ukupnu površinu od 611,60 ha. Unutar GJ „Krivaja“ II vodozaštitna zona zauzima površinu od 460,48 ha, dok III vodozaštitna zona zauzima 151,12 ha.
 - 2) Šume važne za očuvanje biološkog diverziteta (HCVF 1)
 - 2.1) Sjemenska sastojina smrče (*Picea abies*) je označena kao HCVF 1 šuma, nalazi se u GJ „Gornja Stavnja“, odjel 42, odsjek „a“ i „b“ i ukupne je površine 15,70 ha. Lokalitet na kojem se nalazi ova sjemenska sastojina je poznat kao Vučiji kamen. Smrča na datom lokalitetu pripada II bonitetu.

Član 12.

(Ostale vrijednosti prostora)

- (1) Ostale vrijednosti prostora, neovisno o zonama zaštite, su vrste, čije se postojanje ne može pridružiti isključivo određenoj zoni.
- (2) U cilju utvrđivanja vrsta iz stava (1) ovog člana utvrđuju se kritično ugrožene (CR), ugrožene (EN), ranjive (VU) ili gotovo ugrožene vrste (NT) prema Crvenim listama flore i faune Federacije Bosne i Hercegovine, kako slijedi:
 - a) Gljive:
 - 1) *Hygrophorus marzuolus* – martovka, sa statusom ugroženosti EN.
 - b) Beskičmenjaci:
 - 1) *Chaetopteryx bosniaca*, sa statusom ugroženosti CR;
 - 2) *Chaetopteryx gonospina*, sa statusom ugroženosti CR;
 - 3) *Potamophylax winneguthi*, sa statusom ugroženosti CR;
 - 4) *Psylopteryx bosniaca*, sa statusom ugroženosti CR;
 - 5) *Osmoderma eremita* – buba oklopnik, sa statusom ugroženosti EN;
 - 6) *Rhyacophila bosniaca*, sa statusom ugroženosti VU;
 - 7) *Rhyacophila vranizzensis*, sa statusom ugroženosti VU.
 - c) Vodozemci:
 - 1) *Bombina variegata* – žuti mukač, sa statusom ugroženosti NT;
 - 2) *Rana graeca* – grčka žaba, sa statusom ugroženosti NT.
 - d) Ptice:
 - 1) *Turdus pilaris* – drozd bravenjak, sa statusom ugroženosti CR;
 - 2) *Ardea cinerea* – siva čaplja, sa statusom ugroženosti VU;
 - 3) *Bubo bubo* – sova ušara, sa statusom ugroženosti VU;
 - 4) *Crex crex* – kosac, sa statusom ugroženosti VU;
 - 5) *Dendrocopos leucotos* – planinski djetlić, sa statusom ugroženosti VU;

- 6) *Picoides trydactylus* – troprsti djetlić, sa statusom ugroženosti VU;
- 7) *Certhia familiaris* – kratkokljuni puzavac, sa statusom ugroženosti NT;
- 8) *Certhia brachydactyla* – dugokljuni puzavac, sa statusom ugroženosti NT;
- 9) *Dryocopus martius* – crna žuna, sa statusom ugroženosti NT;
- 10) *Merops apiaster* – pčelarica, sa statusom ugroženosti NT;
- 11) *Phylloscopus sibilatrix* – šumski zviždak, sa statusom ugroženosti NT;
- 12) *Prunella collaris* – alpski popić, sa statusom ugroženosti NT.

DIO ČETVRTI - MJERE ZAŠTITE I UNAPRJEĐENJA

Član 13.

(Mjere zaštite u zoni A)

U zoni A Zaštićenog područja mjere zaštite odnose se na:

- a) zabranu izgradnje građevina, osim postavke privremenih montažnih objekata bez temeljenja, od prirodnog materijala prilagođenog okolišu i ambijentu, a koji su u funkciji Zaštićenog područja.
- b) zabranu narušavanja prirodnog hidrološkog režima.
- c) zabranu eksploatacije mineralnih sirovina,
- d) zabranu sječe osim sanitarne i najnužnijih uzgojnih sječa, bez upotrebe šumskih traktora i mehanizacije,
- e) zabranu lova,
- f) zabranu ribolova,
- g) zabranu sadnje neautohtonih biljnih zajednica i unošenje neautohtonih životinjskih vrsta,
- h) zabranu unošenja genetički modificiranih vrsta.
- i) zabranu unošenja invazivnih vrsta.
- j) zabranu prenošenja gnijezda i uznemiravanja ptica.
- k) zabranu odlaganja otpada (čvrstog i tečnog), pijeska, šljunka, građevinskog otpada, itd.,
- l) zabranu korištenja otvorenog plamena.
- m) zabranu svih ostalih aktivnosti koje mogu narušiti namjenu zone Zaštićenog područja.

Član 14.

(Mjere zaštite u zoni B)

U zoni B Zaštićenog područja mjere zaštite odnose se na:

- a) zabranu sječe koja nije u skladu sa šumskoprivrednom osnovom.
- b) zabranu otuđivanja prirodnih vrijednosti,
- c) zabranu isušivanja tresetišta i zabranu prekidanja hidrološkog sistema prihranjivanja tresetišta vodom.
- d) zabranu otuđivanja i oštećivanja stećaka,
- e) zabranu eksploatacije mineralnih sirovina,
- f) zabranu sadnje neautohtonih biljnih zajednica i unošenje neautohtonih životinjskih vrsta,
- g) zabranu unošenja genetički modificiranih vrsta.
- h) zabranu unošenja invazivnih vrsta.
- i) zabranu prenošenja gnijezda i uznemiravanja ptica.

- j) zabranu odlaganja otpada (čvrstog i tečnog), pijeska, šljunka, građevinskog otpada, itd.,
- k) zabranu svakog drugog oblika narušavanja ambijenta i korištenja prostora osim propisanog i na predviđenim i obilježenim mjestima.
- l) zabranu korištenja otvorenog plamena.
- m) zabranu svih ostalih aktivnosti koje mogu narušiti namjenu zone Zaštićenog područja.

Član 15.

(Mjere zaštite u zoni C)

U zoni C Zaštićenog područja mjere zaštite odnose se na:

- a) zabranu sječe šume koja nije u skladu sa šumskoprivrednom osnovom,
- b) zabranu lova i ribolova ako su u suprotnosti sa propisima iz oblasti lova i ribolova i donesenim planovima – lovno privredna osnova, ribolovna osnova i dr.,
- c) zabranu sakupljanja ljekovitih biljaka osim sa posebnim odobrenjem Upravitelja Zaštićenog područja,
- d) zabranu prikupljanja primjeraka divlje flore i faune osim sa posebnim odobrenjem Upravitelja Zaštićenog područja,
- e) zabranu unošenja invazivnih vrsta,
- f) zabranu izgradnje koja nije usklađena sa prostorno–planskim dokumentima,
- g) zabranu istraživanja i eksploatacije mineralnih sirovina ukoliko za iste nije dodijeljena koncesija.

Član 16.

(Mjere zaštite u zoni D)

U zoni D Zaštićenog područja mjere zaštite odnose se na:

- a) zabranu sječe šume koja nije u skladu sa šumskoprivrednom osnovom,
- b) zabranu lova i ribolova ako su u suprotnosti sa propisima iz oblasti lova i ribolova i donesenim planovima – lovno privredna osnova, ribolovna osnova i dr.,
- c) zabranu izgradnje koja nije usklađena sa prostorno–planskim dokumentima,
- d) zabranu istraživanja i eksploatacije mineralnih sirovina ukoliko za iste nije dodijeljena koncesija.

Član 17.

(Dozvoljene aktivnosti u Zaštićenom području)

U Zaštićenom području dozvoljene aktivnosti u skladu sa materijalnim propisima uključuju sljedeće:

- a) obilježavanje granica Zaštićenog područja sa informacijama o režimu zaštite,
- b) sanaciju područja u skladu sa Planom upravljanja, a u cilju revitalizacije degradiranih površina, biljnih i životinjskih vrsta, te očuvanje prirodnih staništa u autentičnom obliku,
- c) uređenje i obilježavanje staza za šetnju i mjesta za razgledanje i odmor,
- d) unaprjeđenje infrastrukture za rekreaciju, osim u zoni A i B,
- e) postavljanje panoa sa informacijama o vrijednostima Zaštićenog područja,
- f) izgradnju turističkih objekata, edukacionih centara i kuća za odmor, osim u zoni A,
- g) razvoj kućnih radinosti i male privrede koja je u funkciji turizma, osim u zoni A,
- h) saobraćaj postojećim regionalnim i lokalnim putevima i putevima do vikend naselja,

- i) izgradnju parking prostora, osim u zoni A,
- j) uspostavljanje adekvatnog sistema prikupljanja i odvoza komunalnog otpada,
- k) poljoprivrednu proizvodnju (proizvodnja zdrave hrane bez upotrebe pesticida), osim u zoni A,
- l) zaštitu šuma od biljnih bolesti i štetnih insekata,
- m) zaštitu šuma od požara i drugih elementarnih nepogoda,
- n) provođenje neophodnih uzgojnih mjera.

Član 18.

(Mjere unaprjeđenja)

- (1) Pored mjera navedenih u članu 13., 14., 15. i 16. ovog Zakona, utvrđuju se konkretne mjere unaprjeđenja osnovnih vrijednosti zona Zaštićenog područja, odnosno prirodnog i kulturno–historijskog naslijeđa.
- (2) Mjere unaprjeđenja prirodnog naslijeđa, utvrđuju se kako slijedi:
 - a) održavati postojeći broj izvora i vodenih staništa te njihovu biološku raznolikost,
 - b) razviti i provesti plan praćenja biološke raznolikosti za cijelo područje,
 - c) pratiti stanje i vrednovati promjene u Zaštićenom području, te nadzirati i pravovremeno uticati na zahvate u prostoru kako bi imali što manji uticaj na prirodne vrijednosti Zaštićenog područja,
 - d) istraživati floru i faunu te vršiti monitoring stanja ovih prirodnih vrijednosti,
 - e) saradivati pri izradi šumskogospodarskih osnova za državne i privatne šume i nadzirati način korištenja šuma u skladu sa smjernicama zaštite prirode,
 - f) saradivati pri izradi lovnogospodarskih osnova u obuhvatu Zaštićenog područja i pratiti njihovo provođenje.
- (3) Mjere unaprjeđenja vodnih resursa su:
 - a) izvršiti kartiranje svih vrela i izvora vode u obuhvatu Zaštićenog područja,
 - b) za izvore i vrela koji se koriste u svrhu vodosnabdijevanja lokalnog stanovništva, utvrditi vodozaštitne zone, te vršiti monitoring kvaliteta tih voda,
 - c) izvršiti proširenje kanizacionog sistema naselja uz istovremenu izvedbu uređaja za tretman otpadnih voda, s ciljem očuvanja dobrog stanja recipijenata.
- (4) Mjere unaprjeđenja kulturno–historijskih vrijednosti su:
 - a) sistematski istražiti porijeklo i starost stećaka, te izvršiti identifikaciju i valorizaciju ovih lokaliteta, s ciljem sprječavanja destrukcije stećaka,
 - b) istražiti i opisati nematerijalnu kulturnu baštinu,
 - c) inicirati saradnju sa kulturno–umjetničkim institucijama s ciljem promovisanja kulturno–historijskih vrijednosti.
- (5) Ostale mjere unaprjeđenja prostora su:
 - a) izvršiti deminiranje terena,
 - b) izvršiti unaprjeđenje i obogaćivanje infrastrukture za posjetioce u zoni C i D zaštite poštujući ambijentalnu uklopljenost tradicionalnog načina gradnje,
 - c) razviti okolišni program za šire područje Zaštićenog područja sa smjernicama za promociju dobre poljoprivredne prakse koja podržava očuvanje biološke raznolikosti.

Član 19.
(Usklađivanje osnova sa Zakonom)

U okviru granica Zaštićenog područja, šumskoprivredne osnove, lovnoprivredne osnove i vodoprivredne osnove, uskladit će se sa mjerama zaštite utvrđenim prostornim planom područja posebnih obilježja od značaja za Zeničko–dobojski kanton i ovim Zakonom u roku od jedne godine od dana stupanja na snagu ovog Zakona.

DIO PETI - UPRAVLJANJE I KORIŠTENJE

Član 20.
(Upravljanje Zaštićenim područjem)

- (1) Upravljanje Zaštićenim područjem u skladu sa ovim Zakonom povjerava se Upravitelju Zaštićenog područja kojeg osniva Skupština Zeničko–dobojskog kantona.
- (2) Upravitelj Zaštićenog područja može biti postojeće Javno preduzeće „Šumsko–privredno društvo Zeničko–dobojskog kantona“ d.o.o. Zavidovići pod uslovima i na način propisan ovim zakonom.
- (3) Skupština Zeničko–dobojskog kantona može formirati novu javnu ustanovu za upravljanje Zaštićenim područjem u roku od dvije godine od dana stupanja na snagu ovog Zakona.
- (4) U prijelaznom periodu do osnivanja Upravitelja Zaštićenog područja, Zaštićenim područjem upravlja Javno preduzeće „Šumsko–privredno društvo Zeničko–dobojskog kantona“ d.o.o. Zavidovići u skladu sa odredbama ovog Zakona.

Član 21.
(Nadležnost Upravitelja)

- (1) Upravitelj Zaštićenog područja obavlja djelatnost zaštite, održavanja i promocije Zaštićenog područja i druge zaštićene prirodne vrijednosti u cilju zaštite i očuvanja izvornosti prirode, osiguravanja neometanog odvijanja prirodnih procesa i održivog korištenja prirodnih dobara, te nadzire provođenje uvjeta i mjera zaštite prirode na području kojim upravlja.
- (2) Upravitelj Zaštićenog područja nadzire i način obavljanja dozvoljenih djelatnosti, u cilju osiguranja racionalnog i održivog korištenja prirodnih dobara.
- (3) Upravitelj Zaštićenog područja može obavljati i druge djelatnosti utvrđene aktom o osnivanju i statutom, a koje služe obavljanju djelatnosti iz stava (1) i (2) ovog člana.

Član 22.
(Plan upravljanja)

- (1) Upravljanje Zaštićenim područjem provodi se na osnovu plana upravljanja, kojeg donosi Vlada Zeničko-dobojskog kantona na prijedlog Ministarstva za prostorno uređenje, promet i komunikacije i zaštitu okoline Zeničko–dobojskog kantona.
- (2) Upravitelj Zaštićenog područja u roku od jedne godine od dana stupanja na snagu ovog Zakona pripremit će i dostaviti Ministarstvu za prostorno uređenje, promet i komunikacije i zaštitu okoline Zeničko–dobojskog kantona plan upravljanja iz stava (1) ovog člana.

Član 23.
(Sadržaj Plana upravljanja)

- (1) Plan upravljanja Zaštićenim područjem iz člana 22. ovog Zakona sadrži:
 - a) Ciljeve i politiku upravljanja Zaštićenim područjem što podrazumijeva:
 - 1) svrhu, funkcije i ciljeve Zaštićenog područja,
 - 2) politiku upravljanja Zaštićenim područjem.
 - b) Smjernice zaštite Zaštićenog područja, i to:
 - 1) ocjenu stanja Zaštićenog područja,
 - 2) koncept Zaštićenog područja,
 - 3) zaštitu i upravljanje prirodnim i kulturnim vrijednostima/resursima područja koje se štiti (programi zaštite i dr.),
 - 4) razvoj dopuštenih djelatnosti u Zaštićenom području,
 - 5) posjećivanje Zaštićenog područja (program posjećivanja, razgledavanja i dr.),
 - 6) smjernice za izgled objekata u Zaštićenom području,
 - 7) povezivanje Zaštićenog područja sa susjednim područjima,
 - 8) uticaj na okoliš i socioekonomski kompleks.
 - c) Izvođenje Plana upravljanja što podrazumijeva:
 - 1) smjernice za povezivanje sektorskih planova,
 - 2) strategiju izvedbe plana,
 - 3) nadzor,
 - 4) način finansiranja,
 - 5) troškove i izvore finansiranja,
 - 6) institucionalnu strukturu u upravljanju Zaštićenim područjem.
- (2) Plan upravljanja donosi se za period od deset godina, a provodi se godišnjim programom zaštite, očuvanja, korištenja i promocije Zaštićenog područja.
- (3) Prije utvrđivanja prijedloga Plana upravljanja Upravitelj je dužan provesti postupak javnog uvida.

Član 24.
(Korištenje prirodnih vrijednosti)

- (1) Korištenje prirodnih vrijednosti u granicama Zaštićenog područja, dozvoljeno je samo ako nije u suprotnosti sa ciljevima i mjerama zaštite utvrđenim Zakonom o zaštiti prirode, prostornim planom područja posebnih obilježja, planom upravljanja i ovim Zakonom.
- (2) Saglasnost za dozvoljene zahvate i radnje u Zaštićenom području daje kantonalno ministarstvo nadležno za poslove zaštite okoliša.

DIO ŠESTI - VLASNIŠTVO I OTKUP

Član 25.
(Vlasništvo)

- (1) Vlasnik ili korisnik prava na nekretnini u Zaštićenom području dužan je dozvoliti pristup lokalitetu određene prirodne vrijednosti, ukoliko je to, s obzirom na svrhu zaštite i značenje te prirodne vrijednosti, potrebno radi zadovoljenja naučnih, obrazovnih, estetskih, kulturnih i rekreacijskih potreba, na način i pod uslovima utvrđenim u članu 13., 14., 15., 16. i 17. ovog Zakona i u skladu sa odredbama Zakona o zaštiti prirode.

- (2) Ako je upotreba i korištenje Zaštićenog područja na određeni način ili u određene svrhe ograničena ili zabranjena, vlasnik ili korisnik prava na tom Zaštićenom području ili drugoj zaštićenoj prirodnoj vrijednosti ima pravo na naknadu za ograničenja kojima je izložen.
- (3) Visina naknade utvrđuje se sklapanjem ugovora kojim se uređuju međusobna prava i obaveze između Upravitelja Zaštićenog područja i vlasnika ili korisnika prava na nekretnini u Zaštićenom području u skladu sa Zakonom o zaštiti prirode.

Član 26.
(Otkup)

- (1) Vlasnik nekretnine unutar Zaštićenog područja koji namjerava tu nekretninu prodati, dužan je nekretninu najprije ponuditi Vladi Zeničko-dobojskog kantona.
- (2) Vlasnik nekretnine unutar Zaštićenog područja dužan je u ponudi navesti cijenu i uslove prodaje.
- (3) Vlada Zeničko-dobojskog kantona dužna je ponudu prihvatiti ili odbiti u roku od 30 dana od prijema pismene ponude.
- (4) Ako ponuda ne bude prihvaćena unutar propisanog roka, vlasnik može nekretninu u Zaštićenom području prodati drugom licu uz cijenu koja nije niža od cijene navedene u ponudi i pod uslovima koji za kupca nisu povoljniji od uslova što ih sadrži ponuda iz stava (2) ovog člana.
- (5) Ako vlasnik proda nekretninu u Zaštićenom području, a nije prije toga postupio u skladu sa stavom (1) i (4) ovog člana, Vlada Zeničko-dobojskog kantona ima pravo tužbom protiv prodavca i kupca zahtijevati poništenje ugovora o kupoprodaji na način i pod uslovima utvrđenim u Zakonu o zaštiti prirode.

DIO SEDMI - FINANSIRANJE

Član 27.
(Finansiranje Zaštićenog područja)

Upravitelj Zaštićenog područja obezbjeđuje sredstva za obavljanje svojih aktivnosti iz sljedećih izvora:

- a) osnivačkih sredstava,
- b) sredstava Fonda za zaštitu okoliša Federacija BiH,
- c) Budžeta Zeničko-dobojskog kantona,
- d) prihoda od korištenja prirodnih vrijednosti u zaštićenim područjima,
- e) prihoda od naknada,
- f) utvrđenih beneficija (npr. oslobađanje uplate cijelog iznosa ili dijela dobiti, i sl.),
- g) međunarodnih izvora finansiranja,
- h) grantova,
- i) donacija i subvencija,
- j) drugih izvora utvrđenih ovim Zakonom i posebnim propisima.

Član 28.
(Plan aktivnosti i plan finansiranja)

- (1) Upravitelj Zaštićenog područja je dužan izraditi i donijeti godišnji Plan aktivnosti i Plan finansiranja za obavljanje djelatnosti, u skladu sa Planom upravljanja Zaštićenim područjem najkasnije do početka decembra tekuće godine za narednu godinu i dostaviti ih

Vladi Zeničko–dobojskog kantona putem Ministarstva za prostorno uređenje, promet i komunikacije i zaštitu okoline na davanje saglasnosti.

- (2) Vlada Zeničko–dobojskog kantona daje saglasnost najkasnije od 60 dana od dana prijema planova iz stava (1) ovog člana.

Član 29. (Prihodi i rashodi)

Prihodima i rashodima koji se obezbijede za obavljanje djelatnosti upravljanja Zaštićenim područjem, raspolaže Upravitelj Zaštićenog područja.

DIO OSMI - NADZOR

Član 30. (Nadzor)

Upravni nadzor nad primjenom ovog Zakona kao i zakonito postupanje Upravitelja Zaštićenog područja u obavljanju poslova vrši Ministarstvo za prostorno uređenje, promet i komunikacije i zaštitu okoline Zeničko–dobojskog kantona.

Član 31. (Neposredni nadzor)

- (1) Neposredni nadzor, zaštitu i poslove čuvanja i promociju Zaštićenog područja, vrši Upravitelj Zaštićenog područja, putem svojih nadzornika u skladu sa provedbenim propisom kojim se uređuje organizacija, način rada i ovlasti nadzornika.
- (2) U izvršavanju neposrednog nadzora kod provođenja odredbi člana 13., 14., 15., 16. i 17. ovog Zakona dužne su sarađivati i odgovarajuće službe javnog sektora, nadležne za šumarstvo i lovstvo, koje u Zaštićenom području obavljaju dopuštene djelatnosti.

Član 32. (Inspeksijski nadzor)

- (1) Inspeksijski nadzor nad provođenjem ovog Zakona provodi se u skladu sa odredbama ovog Zakona, Zakona o zaštiti prirode i Zakonom kojim se uređuje inspeksijski nadzor u Zeničko–dobojskom kantonu.
- (2) Poslove inspeksijskog nadzora nad primjenom ovog Zakona obavlja kantonalni inspektor za zaštitu prirode.

DIO DEVETI - KAZNENE ODREDBE

Član 33. (Kaznene odredbe)

- (1) Novčanom kaznom u iznosu od 5.000,00 do 15.000,00 KM kazniti će se za prekršaj pravno lice, koje postupi suprotno odredbama člana 13. i člana 14. ovog Zakona.
- (2) Za prekršaj iz stava (1) ovog člana kazniti će se i odgovorno lice u pravnom licu novčanom kaznom u iznosu od 1.500,00 do 3.000,00 KM.
- (3) Za prekršaj iz stava (1) ovog člana kazniti će se i fizičko lice novčanom kaznom u iznosu od 1.000,00 do 1.500,00KM.

- (4) Novčanom kaznom u iznosu od 5.000,00 do 10.000,00 KM kazniti će se za prekršaj pravno lice, koje postupi suprotno odredbama člana 15. i člana 16. ovog Zakona.
- (5) Za prekršaj iz stava (4) ovog člana kazniti će se i odgovorno lice u pravnom licu novčanom kaznom u iznosu od 1.500,00 do 3.000,00 KM.
- (6) Za prekršaj iz stava (4) ovog člana kazniti će se i fizičko lice novčanom kaznom u iznosu od 1.000,00 do 1.500,00KM.

Član 34.

(Kaznene odredbe za prenamjenu zemljišta)

- (1) Novčanom kaznom u iznosu od 5.000,00 KM do 15.000,00 KM kazniti će se pravno lice (nadležni organ uprave), ako u Zaštićenom području dozvoli prenamjenu zemljišta koja nije u skladu sa Prostornim planom područja posebnih obilježja.
- (2) Za prekršaj iz stava (1) ovog člana, kazniti će se i odgovorno lice u pravnom licu (nadležni organ uprave) novčanom kaznom u iznosu od 1.500,00 KM do 3.000,00 KM.

Član 35.

(Kaznene odredbe za upravljanje Zaštićenim područjem)

- (1) Novčanom kaznom u iznosu od 5.000,00 KM do 15.000,00 KM kazniti će se pravno lice (Upravitelj), ako Zaštićenim područjem ne upravlja u skladu sa ovim Zakonom i Planom upravljanja Zaštićenog područja.
- (2) Za prekršaj iz stava (1) ovog člana, kazniti će se i odgovorno lice u pravnom licu (Upravitelj) novčanom kaznom u iznosu od 1.500,00 KM do 3.000,00 KM.

DIO DESETI - PRIJELAZNE I ZAVRŠNE ODREDBE

Član 36.

(Obuhvat Zaštićenog područja)

- (1) Kartografski prikaz Zaštićenog područja sa ucrtanim granicama zaštićenih zona u razmjeri 1:10.000 je sastavni dio ovog Zakona i dat u Aneksu I ovog Zakona.
- (2) Koordinate prijelomnih tačaka po zonama zaštite Zaštićenog područja utvrđene su u Aneksima II, III, IV i V ovog Zakona.

Član 37.

(Stupanje na snagu)

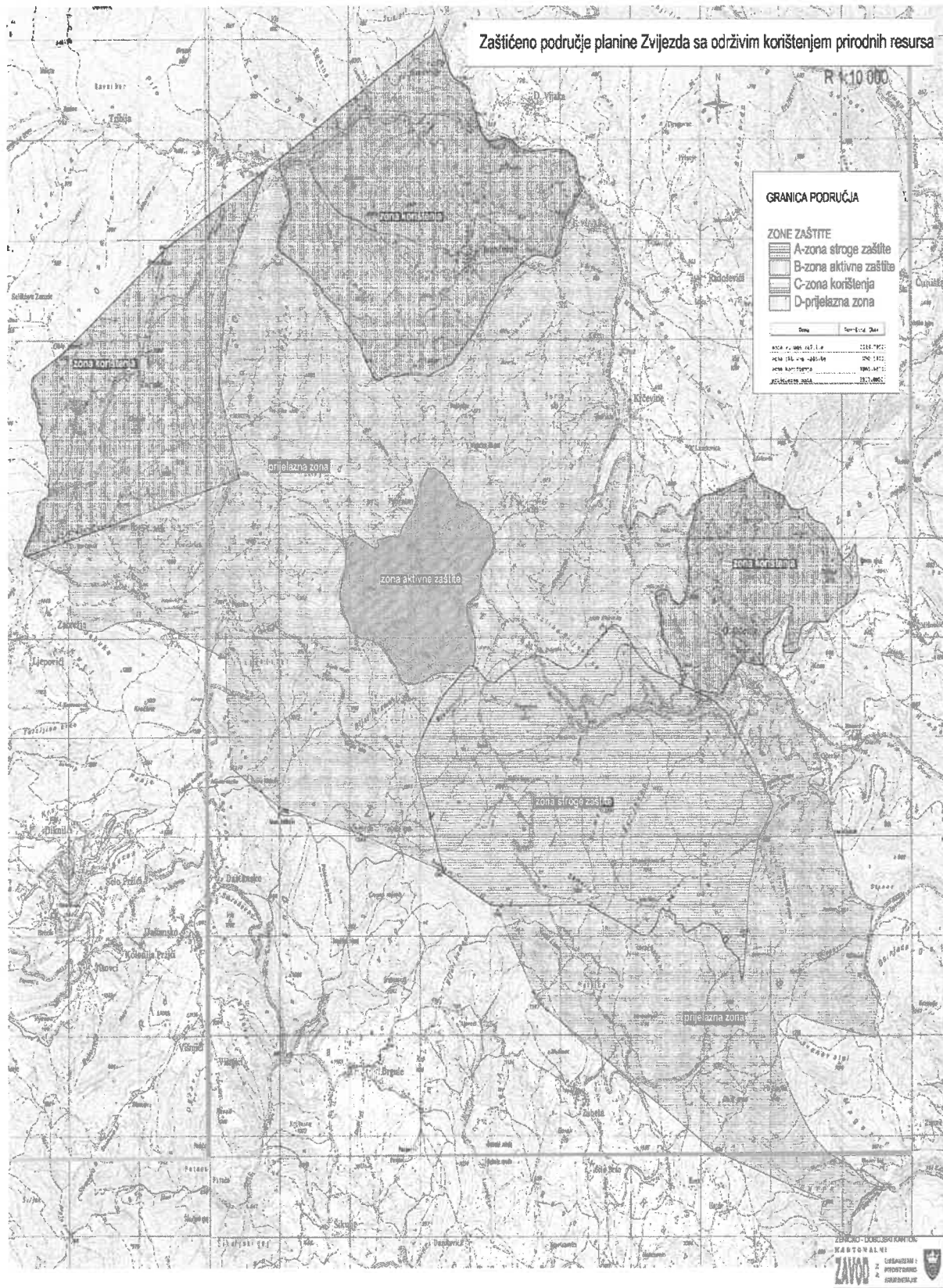
Ovaj Zakon stupa na snagu osmog dana od dana objavljivanja u „Službenim novinama Zeničko–dobojskog kantona“.

Broj:
Datum,
Zenica

PREDSJEDAVAJUĆI

Ćazim Huskić

ANEKS I – Grafički prikaz Zaštićenog područja sa održivim korištenjem prirodnih resursa planine Zvijezda – VI kategorija



ANEKS II – Zona stroge zaštite – Zona A

- Koordinate prijelomnih tačka Zaštićenog područja planine Zvijezda sa održivim korištenjem prirodnih resursa – Zona stroge zaštite

Prijelomna Tačka	X_COORD	Y_COORD	Prijelomna tačka	X_COORD	Y_COORD
1	6536731.00000	4891518.44898	51	6537362.00000	4888884.00000
2	6536731.00000	4891518.00000	52	6537337.00000	4888916.00000
3	6536793.00000	4891502.00000	53	6537317.00000	4888941.00000
4	6536853.00000	4891479.00000	54	6537302.00000	4888978.00000
5	6536903.00000	4891460.00000	55	6537293.00000	4889015.00000
6	6536978.00000	4891440.00000	56	6537284.00000	4889034.00000
7	6536978.03431	4891440.05417	57	6537266.00000	4889050.00000
8	6536982.00000	4891439.00000	58	6537243.00000	4889058.00000
9	6537190.00000	4891361.00000	59	6537224.00000	4889069.00000
10	6537349.00000	4891256.00000	60	6537194.00000	4889092.00000
11	6537383.00000	4891223.00000	61	6537174.00000	4889104.00000
12	6537420.00000	4891185.00000	62	6537148.00000	4889111.00000
13	6537479.00000	4891100.00000	63	6537105.00000	4889117.00000
14	6537557.00000	4891000.00000	64	6537072.00000	4889119.00000
15	6537666.00000	4890858.00000	65	6537043.00000	4889124.00000
16	6537830.00000	4890632.00000	66	6537023.00000	4889127.00000
17	6537863.00000	4890580.00000	67	6537016.00000	4889127.00000
18	6537926.00000	4890458.00000	68	6537011.00000	4889124.00000
19	6537972.00000	4890413.00000	69	6537005.00000	4889118.00000
20	6537993.00000	4890389.00000	70	6536996.00000	4889108.00000
21	6538022.00000	4890316.00000	71	6536970.00000	4889097.00000
22	6538023.00000	4890299.00000	72	6536918.00000	4889077.00000
23	6538012.00000	4890263.00000	73	6536865.00000	4889054.00000
24	6537943.00000	4890143.00000	74	6536831.00000	4889046.00000
25	6537881.00000	4890055.00000	75	6536811.00000	4889039.00000
26	6537828.00000	4889980.00000	76	6536793.00000	4889033.00000
27	6537801.00000	4889879.00000	77	6536787.00000	4889033.00000
28	6537733.00000	4889622.00000	78	6536781.00000	4889036.00000
29	6537696.00000	4889528.00000	79	6536772.00000	4889045.00000
30	6537668.00000	4889289.00000	80	6536764.00000	4889060.00000
31	6537666.00000	4889113.00000	81	6536757.00000	4889074.00000
32	6537650.00000	4888951.00000	82	6536748.00000	4889094.00000
33	6537634.00000	4888786.00000	83	6536738.00000	4889103.00000
34	6537615.00000	4888626.00000	84	6536718.00000	4889114.00000
35	6537585.00000	4888537.00000	85	6536701.00000	4889116.00000
36	6537581.00000	4888548.00000	86	6536680.00000	4889117.00000
37	6537576.00000	4888567.00000	80	6536764.00000	4889060.00000
38	6537572.00000	4888615.00000	81	6536757.00000	4889074.00000
39	6537558.00000	4888657.00000	82	6536748.00000	4889094.00000
40	6537554.00000	4888681.00000	83	6536738.00000	4889103.00000
41	6537553.00000	4888736.00000	84	6536718.00000	4889114.00000
42	6537546.00000	4888761.00000	85	6536701.00000	4889116.00000
43	6537536.00000	4888774.00000	86	6536680.00000	4889117.00000
44	6537510.00000	4888793.00000	87	6536652.00000	4889113.00000
45	6537477.00000	4888815.00000	88	6536645.00000	4889115.00000
46	6537455.00000	4888829.00000	89	6536639.00000	4889123.00000
47	6537441.00000	4888847.00000	90	6536634.00000	4889150.00000
48	6537420.00000	4888859.00000	91	6536633.00000	4889185.00000
49	6537395.00000	4888867.00000	92	6536635.00000	4889206.00000
50	6537377.00000	4888870.00000	93	6536626.00000	4889214.00000

94	6536615.00000	4889216.00000	147	6533562.00000	4891608.00000
95	6536603.00000	4889213.00000	148	6533640.00000	4891670.00000
96	6536595.00000	4889214.00000	149	6533692.00000	4891706.00000
97	6536589.00000	4889220.00000	150	6533715.00000	4891718.00000
98	6536577.00000	4889235.00000	151	6533741.00000	4891716.00000
99	6536572.00000	4889242.00000	152	6533759.00000	4891710.00000
100	6536558.00000	4889246.00000	153	6533759.11803	4891710.44770
101	6536543.00000	4889245.00000	154	6533803.00000	4891697.00000
102	6536523.00000	4889243.00000	155	6533849.00000	4891654.00000
103	6536511.00000	4889245.00000	156	6533904.00000	4891604.00000
104	6536495.00000	4889249.00000	157	6533953.00000	4891567.00000
105	6536475.00000	4889260.00000	158	6533999.00000	4891553.00000
106	6536463.00000	4889270.00000	159	6534046.00000	4891544.00000
107	6536452.00000	4889272.00000	160	6534080.00000	4891556.00000
108	6536443.00000	4889267.00000	161	6534179.00000	4891620.00000
109	6536432.00000	4889258.00000	162	6534281.00000	4891679.00000
110	6536417.00000	4889238.00000	163	6534387.00000	4891733.00000
111	6536403.00000	4889212.00000	164	6534481.00000	4891782.00000
112	6536381.00000	4889156.00000	165	6534485.00000	4891783.00000
113	6536364.00000	4889113.00000	166	6534502.00000	4891787.00000
114	6536352.00000	4889095.00000	167	6534506.00000	4891785.00000
115	6536331.00000	4889072.00000	168	6534512.00000	4891782.00000
116	6536301.00000	4889050.00000	169	6534563.00000	4891793.00000
117	6536259.00000	4889025.00000	170	6534561.00000	4891802.00000
118	6536223.00000	4889009.00000	171	6534611.00000	4891814.00000
119	6536196.00000	4889005.00000	172	6534716.00000	4891816.00000
120	6536177.00000	4889003.00000	173	6534822.00000	4891782.00000
121	6536167.00000	4889004.00000	174	6534922.00000	4891739.00000
122	6535748.00000	4889169.00000	175	6535013.00000	4891706.00000
123	6535449.00000	4889287.00000	176	6535103.00000	4891682.00000
124	6535390.00000	4889311.00000	177	6535144.00000	4891686.00000
125	6534655.00000	4889304.00000	178	6535185.00000	4891694.00000
126	6534127.00000	4889303.00000	179	6535278.00000	4891743.00000
127	6534015.00000	4889305.00000	180	6535353.00000	4891810.00000
128	6533358.00000	4889620.00000	181	6535407.00000	4891872.00000
129	6533309.00000	4889702.00000	182	6535482.00000	4891930.00000
130	6533258.00000	4889843.00000	183	6535556.00000	4891986.00000
131	6533195.00000	4890046.00000	184	6535617.00000	4892042.00000
132	6533131.00000	4890228.00000	185	6535689.00000	4892096.00000
133	6533093.00000	4890329.00000	186	6535766.00000	4892132.00000
134	6533018.00000	4890517.00000	187	6535807.00000	4892126.00000
135	6532958.00000	4890665.00000	188	6535862.00000	4892101.00000
136	6532946.00000	4890706.00000	189	6535927.00000	4892032.00000
137	6532944.00000	4890743.00000	190	6535991.00000	4891967.00000
138	6532944.00000	4890804.00000	191	6536090.00000	4891848.00000
139	6532972.00000	4890874.00000	192	6536176.00000	4891775.00000
140	6533006.00000	4890946.00000	193	6536248.00000	4891715.00000
141	6533079.00000	4891068.00000	194	6536306.00000	4891680.00000
142	6533157.00000	4891179.00000	195	6536381.00000	4891648.00000
143	6533248.00000	4891308.00000	196	6536475.00000	4891621.00000
144	6533333.00000	4891416.00000	197	6536608.00000	4891579.00000
145	6533404.00000	4891485.00000	198	6536695.00000	4891528.00000
146	6533491.00000	4891545.00000	199	6536731.00000	4891518.44898

- Katastarske čestice /parcele Zaštićenog područja planine Zvijezda sa održivim korištenjem prirodnih resursa – Zona stroge zaštite

<i>Redni broj</i>	ZONA	K.O.	Broj parcele	Površina (m2)	POVRŠINA (ha)
1	zona stroge zaštite	Očevlja	957/1	4542593.85	454.26
2	zona stroge zaštite	Očevlja	395/1	2593.29	0.26
3	zona stroge zaštite	Očevlja	900	747.85	0.07
4	zona stroge zaštite	Očevlja	405	874.56	0.09
5	zona stroge zaštite	Očevlja	404	2851.58	0.29
6	zona stroge zaštite	Očevlja	932	621.12	0.06
7	zona stroge zaštite	Očevlja	931/2	21182.37	2.12
8	zona stroge zaštite	Očevlja	453	1044.68	0.10
9	zona stroge zaštite	Očevlja	452	7199.37	0.72
10	zona stroge zaštite	Očevlja	451	3445.80	0.34
11	zona stroge zaštite	Očevlja	449	3399.11	0.34
12	zona stroge zaštite	Očevlja	448	7149.28	0.71
13	zona stroge zaštite	Očevlja	441	2848.11	0.28
14	zona stroge zaštite	Očevlja	440/2	699.39	0.07
15	zona stroge zaštite	Očevlja	439/2	962.58	0.10
16	zona stroge zaštite	Očevlja	438/2	1159.01	0.12
17	zona stroge zaštite	Očevlja	959	9516.87	0.95
18	zona stroge zaštite	Očevlja	454	6930.31	0.69
19	zona stroge zaštite	Očevlja	445	1711.76	0.17
20	zona stroge zaštite	Očevlja	444	5286.36	0.53
21	zona stroge zaštite	Očevlja	443/2	2977.54	0.30
22	zona stroge zaštite	Očevlja	442	3583.10	0.36
23	zona stroge zaštite	Očevlja	400/1	41.08	0.00
24	zona stroge zaštite	Očevlja	456	988.91	0.10
25	zona stroge zaštite	Očevlja	446	4406.58	0.44
26	zona stroge zaštite	Očevlja	960/2	4809.67	0.48
27	zona stroge zaštite	Očevlja	960/1	3543.63	0.35
28	zona stroge zaštite	Očevlja	962	1552.73	0.16
29	zona stroge zaštite	Očevlja	961/1	8814.81	0.88
30	zona stroge zaštite	Očevlja	413	6779.67	0.68
31	zona stroge zaštite	Očevlja	412	1075.52	0.11
32	zona stroge zaštite	Očevlja	410	1238.94	0.12
33	zona stroge zaštite	Očevlja	394	2645.59	0.26
34	zona stroge zaštite	Očevlja	398	1.82	0.00
35	zona stroge zaštite	Očevlja	396	875.94	0.09
36	zona stroge zaštite	Očevlja	395/3	5694.18	0.57
37	zona stroge zaštite	Očevlja	414	2582.28	0.26
38	zona stroge zaštite	Očevlja	407	1095.81	0.11
39	zona stroge zaštite	Očevlja	406	1190.98	0.12
40	zona stroge zaštite	Očevlja	437	3172.23	0.32

41	zona stroge zaštite	Očevlja	435	4282.68	0.43
42	zona stroge zaštite	Očevlja	433	149.36	0.01
43	zona stroge zaštite	Ravne	1772	3252.27	0.33
44	zona stroge zaštite	Ravne	1771	30720.71	3.07
45	zona stroge zaštite	Ravne	1774	2003.07	0.20
46	zona stroge zaštite	Ravne	1770	2443.34	0.24
47	zona stroge zaštite	Ravne	1766/1	1522173.05	152.22
48	zona stroge zaštite	Ravne	1767	7151.33	0.72
49	zona stroge zaštite	Ravne	1768	403.00	0.04
50	zona stroge zaštite	Ravne	1775	6700.41	0.67
51	zona stroge zaštite	Strica	1014/1	2403096.24	240.31
52	zona stroge zaštite	Očevlja	961/2	1519.63	0.15
53	zona stroge zaštite	Očevlja	439/1	1753.82	0.18
54	zona stroge zaštite	Očevlja	958	4248.51	0.42
55	zona stroge zaštite	Očevlja	966	3711.40	0.37
56	zona stroge zaštite	Ravne	1776	563.84	0.06
57	zona stroge zaštite	Strica	916/2	1001.24	0.10
58	zona stroge zaštite	Strica	916/1	704.41	0.07
59	zona stroge zaštite	Strica	1020/5	2816.60	0.28
60	zona stroge zaštite	Strica	1020/4	3342.95	0.33
61	zona stroge zaštite	Strica	1020/2	7605.00	0.76
62	zona stroge zaštite	Strica	1020/1	1306633.66	130.66
63	zona stroge zaštite	Strica	1019	663.84	0.07
64	zona stroge zaštite	Strica	1018	6680.87	0.67
65	zona stroge zaštite	Očevlja	434	594.05	0.06
66	zona stroge zaštite	Strica	1021	31673.93	3.17
67	zona stroge zaštite	Strica	1020/3	465.47	0.05
68	zona stroge zaštite	Strica	1020/6	8552.02	0.86
69	zona stroge zaštite	Strica	911	107.71	0.01
70	zona stroge zaštite	Očevlja	438/1	2308.34	0.23
71	zona stroge zaštite	Očevlja	436	2083.18	0.21
72	zona stroge zaštite	Strica	915	376.08	0.04
73	zona stroge zaštite	Očevlja	395/2	2623.14	0.26
74	zona stroge zaštite	Očevlja	411	258.85	0.03
75	zona stroge zaštite	Ravne	1773	1186.38	0.12
76	zona stroge zaštite	Ravne	1769	728.08	0.07
77	zona stroge zaštite	Očevlja	447	2330.26	0.23
78	zona stroge zaštite	Očevlja	443/1	2381.96	0.24
79	zona stroge zaštite	Očevlja	455	424.52	0.04
80	zona stroge zaštite	Očevlja	450	357.86	0.04
81	zona stroge zaštite	Očevlja	440/1	1477.94	0.15
82	zona stroge zaštite	Očevlja	965	34823.61	3.48
83	zona stroge zaštite	Očevlja	964	9999.96	1.00
84	zona stroge zaštite	Očevlja	963	108551.19	10.86
85	zona stroge zaštite	Očevlja	906/5	888.05	0.09

86	zona stroge zaštite	Očevlja	922	639.37	0.06
87	zona stroge zaštite	Očevlja	907	951523.15	95.15

ANEKS III – Zona aktivne zaštite – Zona B

- Koordinate prijelomnih tačka Zaštićenog područja planine Zvijezda sa održivim korištenjem prirodnih resursa – Zona aktivne zaštite

Prijelomna tačka	X_COORD	Y_COORD	Prijelomna tačka	X_COORD	Y_COORD
1	6534043.00000	4892916.00000	49	6531868.00000	4892450.00000
2	6534002.00000	4892830.00000	50	6531886.00000	4892514.00000
3	6533941.00000	4892748.00000	51	6531904.00000	4892596.00000
4	6533910.00000	4892707.00000	52	6531931.00000	4892668.00000
5	6533874.00000	4892666.00000	53	6531949.00000	4892732.00000
6	6533869.00000	4892570.00000	54	6531958.00000	4892822.00000
7	6533859.00000	4892508.00000	55	6531958.00000	4892976.00000
8	6533844.00000	4892452.00000	56	6531954.00000	4892978.00000
9	6533842.00000	4892451.00000	57	6532008.00000	4893027.00000
10	6533793.00000	4892411.00000	58	6532076.00000	4893041.00000
11	6533676.00000	4892345.00000	59	6532137.00000	4893013.00000
12	6533670.00000	4892325.00000	60	6532246.00000	4892959.00000
13	6533670.00000	4892258.00000	61	6532355.00000	4892904.00000
14	6533701.00000	4892167.00000	62	6532423.00000	4892918.00000
15	6533747.00000	4892095.00000	63	6532402.00000	4892986.00000
16	6533767.00000	4892049.00000	64	6532484.00000	4893000.00000
17	6533788.00000	4891973.00000	65	6532552.00000	4893020.00000
18	6533788.00000	4891876.00000	66	6532640.00000	4893020.00000
19	6533788.00000	4891820.00000	67	6532715.00000	4893020.00000
20	6533759.11803	4891710.44770	68	6532729.00000	4893041.00000
21	6533759.00000	4891710.00000	69	6532749.00000	4893102.00000
22	6533741.00000	4891716.00000	70	6532817.00000	4893183.00000
23	6533715.00000	4891718.00000	71	6532906.00000	4893285.00000
24	6533692.00000	4891706.00000	72	6532953.00000	4893374.00000
25	6533640.00000	4891670.00000	73	6532987.00000	4893483.00000
26	6533599.00000	4891638.00000	74	6533008.00000	4893537.00000
27	6533588.00000	4891644.00000	75	6533028.00000	4893585.00000
28	6533416.00000	4891653.00000	76	6533096.00000	4893680.00000
29	6533243.00000	4891644.00000	77	6533116.00000	4893705.00000
30	6533162.00000	4891617.00000	78	6533196.00000	4893712.00000
31	6533080.00000	4891572.00000	79	6533242.00000	4893697.00000
32	6532935.00000	4891535.00000	80	6533298.00000	4893666.00000
33	6532826.00000	4891544.00000	81	6533324.00000	4893656.00000
34	6532745.00000	4891572.00000	82	6533369.00000	4893615.00000
35	6532708.00000	4891599.00000	83	6533461.00000	4893493.00000
36	6532654.00000	4891726.00000	84	6533512.00000	4893442.00000
37	6532581.00000	4891789.00000	85	6533553.00000	4893391.00000
38	6532509.00000	4891880.00000	86	6533614.00000	4893360.00000
39	6532427.00000	4891934.00000	87	6533706.00000	4893335.00000
40	6532309.00000	4891980.00000	88	6533788.00000	4893304.00000
41	6532173.00000	4891989.00000	89	6533869.00000	4893233.00000
42	6532028.00000	4892061.00000	90	6533915.00000	4893192.00000
43	6532013.00000	4892070.00000	91	6533992.00000	4893151.00000
44	6532013.00000	4892088.00000	92	6534027.00000	4893080.00000
45	6531995.00000	4892142.00000	93	6534053.00000	4893023.00000
46	6531958.00000	4892197.00000	94	6534043.00000	4892916.00000
47	6531904.00000	4892296.00000			
48	6531877.00000	4892360.00000			

- Katastarske čestice /parcele Zaštićenog područja planine Zvijezda sa održivim korištenjem prirodnih resursa – Zona aktivne zaštite

Redni broj	ZONA	K.O.	Broj parcele	Površna (m ²)	Površina (ha)
1	zona aktivne zaštite	Strica	881/3	357.81	0.04
2	zona aktivne zaštite	Strica	1393/3	4712.39	0.47
3	zona aktivne zaštite	Strica	1393/1	4758.30	0.48
4	zona aktivne zaštite	Strica	1393/2	2506.07	0.25
5	zona aktivne zaštite	Strica	1362/1	40519.58	4.05
6	zona aktivne zaštite	Strica	998/2	4485.23	0.45
7	zona aktivne zaštite	Strica	897/1	79.46	0.01
8	zona aktivne zaštite	Strica	997/2	4814.09	0.48
9	zona aktivne zaštite	Strica	873/1	602.94	0.06
10	zona aktivne zaštite	Strica	903/1	5151.99	0.52
11	zona aktivne zaštite	Strica	904	536.50	0.05
12	zona aktivne zaštite	Strica	985/3	3522.19	0.35
13	zona aktivne zaštite	Strica	896/1	3596.70	0.36
14	zona aktivne zaštite	Strica	898/1	225.75	0.02
15	zona aktivne zaštite	Strica	895/1	1396.18	0.14
16	zona aktivne zaštite	Strica	893/1	517.56	0.05
17	zona aktivne zaštite	Strica	902/2	209.10	0.02
18	zona aktivne zaštite	Strica	903/2	14167.98	1.42
19	zona aktivne zaštite	Strica	903/5	1170.36	0.12
20	zona aktivne zaštite	Strica	903/4	521.72	0.05
21	zona aktivne zaštite	Strica	1014/2	100.00	0.01
22	zona aktivne zaštite	Strica	1014/1	745870.09	74.59
23	zona aktivne zaštite	Strica	1017/1	9996.30	1.00
24	zona aktivne zaštite	Strica	895/2	206.82	0.02
25	zona aktivne zaštite	Strica	900	139.85	0.01
26	zona aktivne zaštite	Strica	902/3	204.17	0.02
27	zona aktivne zaštite	Strica	898/2	43.42	0.00
28	zona aktivne zaštite	Strica	896/3	64.40	0.01
29	zona aktivne zaštite	Strica	896/2	280.52	0.03
30	zona aktivne zaštite	Strica	895/3	371.92	0.04
31	zona aktivne zaštite	Strica	893/2	450.54	0.05
32	zona aktivne zaštite	Strica	929/3	852180.22	85.22
33	zona aktivne zaštite	Strica	892	639.66	0.06
34	zona aktivne zaštite	Strica	884	895.36	0.09
35	zona aktivne zaštite	Strica	883	5933.81	0.59
36	zona aktivne zaštite	Strica	885	1005.52	0.10
37	zona aktivne zaštite	Strica	894/2	389.03	0.04
38	zona aktivne zaštite	Strica	903/3	1214.93	0.12
39	zona aktivne zaštite	Strica	998/1	9168.93	0.92
40	zona aktivne zaštite	Strica	929/16	204.95	0.02
41	zona aktivne zaštite	Strica	873/2	583.75	0.06

42	zona aktivne zaštite	Strica	869	1724.10	0.17
43	zona aktivne zaštite	Strica	897.2	41.80	0.00
44	zona aktivne zaštite	Strica	902.1	3088.02	0.31
45	zona aktivne zaštite	Strica	901	259.34	0.03
46	zona aktivne zaštite	Strica	882	1639.05	0.16
47	zona aktivne zaštite	Strica	881.2	808.94	0.08
48	zona aktivne zaštite	Strica	899	5164.14	0.52
49	zona aktivne zaštite	Strica	929.5	2766.96	0.28
50	zona aktivne zaštite	Strica	868.2	694.84	0.07
51	zona aktivne zaštite	Strica	880.2	865.12	0.09
52	zona aktivne zaštite	Strica	879.2	1252.10	0.13
53	zona aktivne zaštite	Strica	886	1289.55	0.13
54	zona aktivne zaštite	Strica	891.1	18.36	0.00
55	zona aktivne zaštite	Strica	997.1	5881.97	0.59
56	zona aktivne zaštite	Strica	996.2	2542.05	0.25
57	zona aktivne zaštite	Strica	996.1	4083.09	0.41
58	zona aktivne zaštite	Strica	995	1747.68	0.17
59	zona aktivne zaštite	Strica	994	12733.85	1.27
60	zona aktivne zaštite	Strica	993	11793.53	1.18
61	zona aktivne zaštite	Strica	992	9600.54	0.96
62	zona aktivne zaštite	Strica	880.1	519.42	0.05
63	zona aktivne zaštite	Strica	1017.2	13918.64	1.39
64	zona aktivne zaštite	Strica	929.6	5415.34	0.54
65	zona aktivne zaštite	Strica	999	917022.00	91.70
66	zona aktivne zaštite	Strica	881.1	1425.38	0.14
67	zona aktivne zaštite	Strica	951	1076.75	0.11
68	zona aktivne zaštite	Strica	878	1839.78	0.18
69	zona aktivne zaštite	Strica	894.1	297.68	0.03
70	zona aktivne zaštite	Strica	987.3	1018.11	0.10
71	zona aktivne zaštite	Strica	987.2	6892.49	0.69
72	zona aktivne zaštite	Strica	987.1	6242.41	0.62
73	zona aktivne zaštite	Strica	985.5	1961.07	0.20
74	zona aktivne zaštite	Strica	985.2	4728.02	0.47
75	zona aktivne zaštite	Strica	877.3	2900.47	0.29
76	zona aktivne zaštite	Strica	918	20347.90	2.03
77	zona aktivne zaštite	Strica	1024	7039.67	0.70
78	zona aktivne zaštite	Strica	1001	19554.53	1.96
79	zona aktivne zaštite	Strica	1000	6091.68	0.61
80	zona aktivne zaštite	Strica	879.1	1619.48	0.16
81	zona aktivne zaštite	Strica	931	8768.09	0.88
82	zona aktivne zaštite	Strica	1018	16427.87	1.64
83	zona aktivne zaštite	Strica	1017.3	294.42	0.03
84	zona aktivne zaštite	Strica	986	1305.34	0.13
85	zona aktivne zaštite	Strica	985.4	1420.04	0.14
86	zona aktivne zaštite	Strica	876	5254.79	0.53

87	zona aktivne zaštite	Strica	1021	2643.88	0.26
88	zona aktivne zaštite	Strica	875	404.00	0.04
89	zona aktivne zaštite	Strica	874/2	3628.63	0.36
90	zona aktivne zaštite	Strica	874/1	3398.77	0.34
91	zona aktivne zaštite	Strica	872	933.05	0.09
92	zona aktivne zaštite	Strica	870	1444.18	0.14
93	zona aktivne zaštite	Strica	983	1237.47	0.14
94	zona aktivne zaštite	Strica	877/1	2461.24	0.25
95	zona aktivne zaštite	Strica	985/1	5050.89	0.51
96	zona aktivne zaštite	Strica	984/2	846.39	0.08
97	zona aktivne zaštite	Strica	984/1	3588.46	0.36
98	zona aktivne zaštite	Vijaka	989	6088.43	0.61
99	zona aktivne zaštite	Vijaka	991	7036.24	0.70
100	zona aktivne zaštite	Vijaka	988/2	357.29	0.04
101	zona aktivne zaštite	Vijaka	990	8590.66	0.86
102	zona aktivne zaštite		877/2	2282.61	0.23
103	zona aktivne zaštite		988/1	10197.80	1.02

ANEKS IV – Zona korištenja - Zona C

- Koordinate prijelomnih tačka Zaštićenog područja planine Zvijezda sa održivim korištenjem prirodnih resursa - Zona korištenja – Poligon I

Prijelomna tačka	X_COORD	Y_COORD	Prijelomna tačka	X_COORD	Y_COORD
1	6527443.00000	4892820.00000	46	6527686.00000	4893860.00000
2	6527430.00000	4892817.00000	47	6527679.00000	4893883.00000
3	6527382.00000	4892834.00000	48	6527675.00000	4893915.00000
4	6527367.00000	4892870.00000	49	6527673.00000	4893931.00000
5	6527534.00000	4893141.00000	50	6527663.00000	4893950.00000
6	6527534.00000	4893172.00000	51	6527655.00000	4893969.00000
7	6527534.00000	4893183.00000	52	6527647.00000	4893986.00000
8	6527534.00000	4893196.00000	53	6527636.00000	4893997.00000
9	6527536.00000	4893213.00000	54	6527623.00000	4894009.00000
10	6527538.00000	4893228.00000	55	6527614.00000	4894021.00000
11	6527549.00000	4893245.00000	56	6527606.00000	4894036.00000
12	6527548.00000	4893267.00000	57	6527601.00000	4894049.00000
13	6527548.00000	4893297.00000	58	6527603.00000	4894064.00000
14	6527553.00000	4893323.00000	59	6527609.00000	4894076.00000
15	6527560.00000	4893336.00000	60	6527613.00000	4894086.00000
16	6527578.00000	4893362.00000	61	6527615.00000	4894097.00000
17	6527596.00000	4893378.00000	62	6527623.00000	4894109.00000
18	6527609.00000	4893388.00000	63	6527623.00000	4894120.00000
19	6527618.00000	4893392.00000	64	6527623.00000	4894126.00000
20	6527631.00000	4893401.00000	65	6527620.00000	4894137.00000
21	6527643.00000	4893407.00000	66	6527616.00000	4894142.00000
22	6527660.00000	4893411.00000	67	6527605.00000	4894153.00000
23	6527672.00000	4893415.00000	68	6527593.00000	4894165.00000
24	6527689.00000	4893420.00000	69	6527583.00000	4894177.00000
25	6527696.00000	4893428.00000	70	6527576.00000	4894187.00000
26	6527709.00000	4893440.00000	71	6527571.00000	4894204.00000
27	6527722.00000	4893454.00000	72	6527568.00000	4894226.00000
28	6527723.00000	4893478.00000	73	6527567.00000	4894246.00000
29	6527721.00000	4893494.00000	74	6527563.00000	4894303.00000
30	6527711.00000	4893532.00000	75	6527531.00000	4894378.00000
31	6527716.00000	4893545.00000	76	6527480.00000	4894431.00000
32	6527719.00000	4893564.00000	77	6527471.00000	4894565.00000
33	6527730.00000	4893593.00000	78	6527493.00000	4894624.00000
34	6527732.00000	4893614.00000	79	6527934.00000	4894874.00000
35	6527730.00000	4893637.00000	80	6529352.00000	4895891.00000
36	6527726.00000	4893655.00000	81	6530814.00000	4896698.00000
37	6527718.00000	4893680.00000	82	6530818.00000	4896696.00000
38	6527718.00000	4893696.00000	83	6530813.00000	4896693.00000
39	6527718.00000	4893708.00000	84	6530277.00000	4895712.00000
40	6527721.00000	4893725.00000	85	6530142.00000	4894564.00000
41	6527723.00000	4893743.00000	86	6530425.00000	4893618.00000
42	6527721.00000	4893763.00000	87	6530429.00000	4893605.00000
43	6527719.00000	4893786.00000	88	6527414.00000	4892831.00000
44	6527712.00000	4893815.00000	89	6527443.00000	4892820.00000
45	6527707.00000	4893830.00000			

- Koordinate prijelomnih tačka Zaštićenog područja planine Zvijezda sa održivim korištenjem prirodnih resursa Zona korištenja – Poligon II

Prijelomna tačka	X_COORD	Y_COORD	Prijelomna tačka	X_COORD	Y_COORD
1	6533977.00000	4896989.00000	48	6532548.00000	4894636.00000
2	6534058.00000	4896984.00000	49	6532421.00000	4894581.00000
3	6534160.00000	4897005.00000	50	6532366.00000	4894609.00000
4	6534227.00000	4897015.00000	51	6532239.00000	4894781.00000
5	6534318.00000	4896994.00000	52	6532158.00000	4894953.00000
6	6534375.00000	4896949.00000	53	6532085.00000	4895017.00000
7	6534410.00000	4896928.00000	54	6532013.00000	4895116.00000
8	6534446.00000	4896908.00000	55	6531931.00000	4895180.00000
9	6534517.00000	4896892.00000	56	6531904.00000	4895270.00000
10	6534579.00000	4896877.00000	57	6531786.00000	4895352.00000
11	6534732.00000	4896892.00000	58	6531650.00000	4895443.00000
12	6534936.00000	4896908.00000	59	6531587.00000	4895533.00000
13	6535104.00000	4896892.00000	60	6531514.00000	4895579.00000
14	6535221.00000	4896816.00000	61	6531405.00000	4895669.00000
15	6535252.00000	4896709.00000	62	6531296.00000	4895724.00000
16	6535282.00000	4896592.00000	63	6531215.00000	4895769.00000
17	6535341.00000	4896518.00000	64	6531106.00000	4895833.00000
18	6535313.00000	4896495.00000	65	6531024.00000	4895869.00000
19	6535259.00000	4896431.00000	66	6530979.00000	4895960.00000
20	6535214.00000	4896377.00000	67	6530988.00000	4895996.00000
21	6535168.00000	4896331.00000	68	6531015.00000	4896050.00000
22	6535105.00000	4896259.00000	69	6531042.00000	4896123.00000
23	6535059.00000	4896159.00000	70	6531097.00000	4896186.00000
24	6535032.00000	4896059.00000	71	6531151.00000	4896286.00000
25	6535014.00000	4895969.00000	72	6531151.00000	4896350.00000
26	6534996.00000	4895869.00000	73	6531151.00000	4896413.00000
27	6534914.00000	4895824.00000	74	6531115.00000	4896513.00000
28	6534824.00000	4895824.00000	75	6531088.00000	4896585.00000
29	6534715.00000	4895842.00000	76	6531033.00000	4896658.00000
30	6534633.00000	4895842.00000	77	6531006.00000	4896721.00000
31	6534579.00000	4895815.00000	78	6531015.00000	4896809.00000
32	6534488.00000	4895778.00000	79	6533191.00000	4898052.00000
33	6534407.00000	4895724.00000	80	6533218.00000	4898113.00000
34	6534325.00000	4895660.00000	81	6533247.00000	4898071.00000
35	6534216.00000	4895606.00000	82	6533385.00000	4897790.00000
36	6534135.00000	4895524.00000	83	6533431.00000	4897688.00000
37	6534080.00000	4895434.00000	84	6533497.00000	4897607.00000
38	6533953.00000	4895325.00000	85	6533635.00000	4897556.00000
39	6533872.00000	4895180.00000	86	6533686.00000	4897525.00000
40	6533736.00000	4895026.00000	87	6533722.00000	4897454.00000
41	6533609.00000	4894899.00000	88	6533752.00000	4897382.00000
42	6533464.00000	4894754.00000	89	6533778.00000	4897306.00000
43	6533264.00000	4894690.00000	90	6533813.00000	4897224.00000
44	6533155.00000	4894645.00000	91	6533839.00000	4897148.00000
45	6533001.00000	4894645.00000	92	6533880.00000	4897076.00000
46	6532793.00000	4894645.00000	93	6533915.00000	4897040.00000
47	6532684.00000	4894627.00000	94	6533977.00000	4896989.00000

- Koordinate prijelomnih tačka Zaštićenog područja planine Zvijezda sa održivim korištenjem prirodnih resursa Zona korištenja – Poligon III

Prijelomna Tačka	X_COORD	Y_COORD	Prijelomna tačka	X_COORD	Y_COORD
1	6536978.03431	4891440.05417	52	6538510.00000	4893312.00000
2	6536903.00000	4891460.00000	53	6538529.00000	4893244.00000
3	6536853.00000	4891479.00000	54	6538611.00000	4893177.00000
4	6536793.00000	4891502.00000	55	6538756.00000	4893138.00000
5	6536731.00000	4891518.44898	56	6538878.00000	4892999.00000
6	6536731.00000	4891587.00000	57	6538967.00000	4892860.00000
7	6536704.00000	4891650.00000	58	6539023.00000	4892774.00000
8	6536704.00000	4891705.00000	59	6539122.00000	4892841.00000
9	6536658.00000	4891768.00000	60	6539184.00000	4892936.00000
10	6536586.00000	4891841.00000	61	6539196.00000	4892944.00000
11	6536504.00000	4891940.00000	62	6539222.00000	4892736.00000
12	6536432.00000	4892013.00000	63	6539252.00000	4892577.00000
13	6536432.00000	4892140.00000	64	6539237.00000	4892465.00000
14	6536422.00000	4892240.00000	65	6539176.00000	4892399.00000
15	6536386.00000	4892349.00000	66	6539084.00000	4892338.00000
16	6536350.00000	4892403.00000	67	6538941.00000	4892282.00000
17	6536359.00000	4892457.00000	68	6538860.00000	4892231.00000
18	6536432.00000	4892485.00000	69	6538819.00000	4892169.00000
19	6536540.00000	4892475.00000	70	6538809.00000	4892159.00000
20	6536568.00000	4892430.00000	71	6538737.00000	4892154.00000
21	6536595.00000	4892376.00000	72	6538645.00000	4892154.00000
22	6536704.00000	4892330.00000	73	6538559.00000	4892159.00000
23	6536749.00000	4892376.00000	74	6538498.00000	4892134.00000
24	6536776.00000	4892403.00000	75	6538441.00000	4892108.00000
25	6536803.00000	4892521.00000	76	6538411.00000	4892042.00000
26	6536821.00000	4892566.00000	77	6538390.00000	4891955.00000
27	6536831.00000	4892702.00000	78	6538370.00000	4891874.00000
28	6536831.00000	4892738.00000	79	6538339.00000	4891843.00000
29	6536812.00000	4892802.00000	80	6538217.00000	4891843.00000
30	6536794.00000	4892893.00000	81	6538181.00000	4891863.00000
31	6536812.00000	4893001.00000	82	6538186.00000	4891935.00000
32	6536821.00000	4893047.00000	83	6538217.00000	4892001.00000
33	6536858.00000	4893110.00000	84	6538217.00000	4892047.00000
34	6536912.00000	4893246.00000	85	6538253.00000	4892129.00000
35	6536916.00000	4893335.00000	86	6538263.00000	4892210.00000
36	6536943.00000	4893376.00000	87	6538293.00000	4892251.00000
37	6536997.00000	4893403.00000	88	6538314.00000	4892292.00000
38	6537052.00000	4893439.00000	89	6538288.00000	4892317.00000
39	6537170.00000	4893449.00000	90	6538222.00000	4892302.00000
40	6537415.00000	4893521.00000	91	6538161.00000	4892236.00000
41	6537569.00000	4893566.00000	92	6538130.00000	4892185.00000
42	6537659.00000	4893585.00000	93	6538110.00000	4892154.00000
43	6537761.00000	4893652.00000	94	6538044.00000	4892093.00000
44	6537780.00000	4893620.00000	95	6537987.00000	4892062.00000
45	6537825.00000	4893548.00000	96	6537936.00000	4892027.00000
46	6537934.00000	4893511.00000	97	6537911.00000	4891981.00000
47	6538088.00000	4893466.00000	98	6537901.00000	4891899.00000
48	6538188.00000	4893421.00000	99	6537891.00000	4891797.00000
49	6538233.00000	4893366.00000	100	6537906.00000	4891724.00000
50	6538288.00000	4893294.00000	101	6537807.00000	4891724.00000
51	6538405.00000	4893285.00000	102	6537674.00000	4891749.00000

103	6537565.00000	4891749.00000	107	6537275.00000	4891422.00000
104	6537492.00000	4891676.00000	108	6537118.00000	4891446.00000
105	6537408.00000	4891579.00000	109	6536997.00000	4891470.00000
106	6537311.00000	4891446.00000	110	6536978.03431	4891440.05417

- Katastarske čestice /parcele Zaštićenog područja planine Zvijezda sa održivim korištenjem prirodnih resursa - Zona korištenja – Poligon I

Redni broj	ZONA	K.O.	Broj parcele	Površina (m ²)	Površina (ha)
1	zona korištenja	Pogar	612/1	3289.52	0.33
2	zona korištenja	Pogar	343	454.41	0.05
3	zona korištenja	Pogar	340	1034.42	0.10
4	zona korištenja	Pogar	225	648.10	0.06
5	zona korištenja	Pogar	228/1	1716.19	0.17
6	zona korištenja	Pogar	226/1	2269.00	0.23
7	zona korištenja	Pogar	226/2	2019.33	0.20
8	zona korištenja	Pogar	226/3	2199.68	0.22
9	zona korištenja	Pogar	134/3	2293.06	0.23
10	zona korištenja	Pogar	134/9	125.67	0.01
11	zona korištenja	Pogar	228/2	743.12	0.07
12	zona korištenja	Pogar	228/3	5678.61	0.57
13	zona korištenja	Pogar	138/1	2037.08	0.20
14	zona korištenja	Pogar	171/2	1519.25	0.15
15	zona korištenja	Pogar	170	5876.37	0.59
16	zona korištenja	Pogar	187	2134.14	0.21
17	zona korištenja	Pogar	186	1968.90	0.20
18	zona korištenja	Pogar	164	5646.04	0.56
19	zona korištenja	Pogar	163	25999.30	2.60
20	zona korištenja	Pogar	138/2	1006.70	0.10
21	zona korištenja	Pogar	641/3	955.71	0.10
22	zona korištenja	Pogar	641/1	564.90	0.06
23	zona korištenja	Pogar	640	52.56	0.01
24	zona korištenja	Pogar	308/2	535.97	0.05
25	zona korištenja	Pogar	308/1	987.52	0.10
26	zona korištenja	Pogar	300	424.35	0.04
27	zona korištenja	Pogar	98/4	5267.72	0.53
28	zona korištenja	Pogar	1041	2149.68	0.21
29	zona korištenja	Pogar	1039/1	114.45	0.01
30	zona korištenja	Pogar	98/1	5416.13	0.54
31	zona korištenja	Pogar	179/4	354.64	0.04
32	zona korištenja	Pogar	604	1593.56	0.16
33	zona korištenja	Pogar	603	5709.25	0.57
34	zona korištenja	Pogar	602	1002.94	0.10
35	zona korištenja	Pogar	162	10064.65	1.01
36	zona korištenja	Strica	161	20403.71	2.04
37	zona korištenja	Strica	155	16634.52	1.66
38	zona korištenja	Strica	175	14375.56	1.44
39	zona korištenja	Strica	345/2	3907.11	0.39
40	zona korištenja	Strica	345/1	2997.02	0.30
41	zona korištenja	Strica	344/1	2213.41	0.22

42	zona korištenja	Strica	342/2	2831.08	0.28
43	zona korištenja	Strica	342/1	1753.09	0.18
44	zona korištenja	Strica	344/2	367.03	0.04
45	zona korištenja	Strica	345/3	2102.11	0.21
46	zona korištenja	Strica	174/2	1819.70	0.18
47	zona korištenja	Strica	447/2	975.22	0.10
48	zona korištenja	Strica	1278/2	715.04	0.07
49	zona korištenja	Strica	1278/1	20.08	0.00
50	zona korištenja	Strica	399/3	5384.71	0.54
51	zona korištenja	Strica	399/6	457.97	0.05
52	zona korištenja	Strica	307/3	44.71	0.00
53	zona korištenja	Strica	418	4804.36	0.48
54	zona korištenja	Strica	406/2	3286.33	0.33
55	zona korištenja	Strica	406/1	9031.19	0.90
56	zona korištenja	Strica	326	23803.72	2.38
57	zona korištenja	Strica	328/2	8498.36	0.85
58	zona korištenja	Strica	622/1	2415.15	0.24
59	zona korištenja	Strica	618	10300.73	1.03
60	zona korištenja	Strica	443	6502.99	0.65
61	zona korištenja	Strica	437	4194.59	0.42
62	zona korištenja	Strica	310/5	2460.53	0.25
63	zona korištenja	Strica	310/1	10677.02	1.07
64	zona korištenja	Strica	344/3	752.23	0.08
65	zona korištenja	Strica	642/3	804.96	0.08
66	zona korištenja	Strica	1045	73.26	0.01
67	zona korištenja	Strica	1044	2335.37	0.23
68	zona korištenja	Strica	1043	943.22	0.09
69	zona korištenja	Strica	152/2	2420.96	0.24
70	zona korištenja	Strica	152/1	6122.71	0.61
71	zona korištenja	Strica	503/5	1144.33	0.11
72	zona korištenja	Strica	289/1	4906.80	0.49
73	zona korištenja	Strica	223/1	953.73	0.10
74	zona korištenja	Strica	104/1	790.59	0.08
75	zona korištenja	Strica	223/3	1023.48	0.10
76	zona korištenja	Strica	222/2	365.71	0.04
77	zona korištenja	Strica	569	1225.77	0.12
78	zona korištenja	Strica	571	574.78	0.06
79	zona korištenja	Strica	638/3	2624.28	0.26
80	zona korištenja	Strica	202/7	843.10	0.08
81	zona korištenja	Strica	729/5	1259.19	0.13
82	zona korištenja	Strica	729/2	15.88	0.00
83	zona korištenja	Strica	259/2	70.06	0.01
84	zona korištenja	Strica	734/1	2844.14	0.28
85	zona korištenja	Strica	732/3	1165.49	0.12
86	zona korištenja	Strica	729/6	485.44	0.05

87	zona korištenja	Strica	134/7	285.71	0.03
88	zona korištenja	Strica	134/6	193.57	0.02
89	zona korištenja	Strica	732/7	528.54	0.05
90	zona korištenja	Strica	223/2	1003.37	0.10
91	zona korištenja	Strica	134/8	640.84	0.06
92	zona korištenja	Strica	134/1	770.59	0.08
93	zona korištenja	Strica	257	3235.70	0.32
94	zona korištenja	Strica	489	718.29	0.07
95	zona korištenja	Strica	930/1	2763.75	0.28
96	zona korištenja	Strica	497/2	234.93	0.02
97	zona korištenja	Strica	645	344.86	0.03
98	zona korištenja	Strica	639/1	503.61	0.05
99	zona korištenja	Strica	556/1	2364.73	0.24
100	zona korištenja	Strica	256	1646.28	0.16
101	zona korištenja	Strica	732/8	888.59	0.09
102	zona korištenja	Strica	222/1	419.87	0.04
103	zona korištenja	Strica	283	86.74	0.01
104	zona korištenja	Strica	282	1724.25	0.17
105	zona korištenja	Strica	289/6	2385.45	0.24
106	zona korištenja	Strica	179/3	700.75	0.07
107	zona korištenja	Strica	556/3	405.89	0.04
108	zona korištenja	Strica	554	41.15	0.00
109	zona korištenja	Strica	341/1	2168.11	0.22
110	zona korištenja	Strica	732/9	390.48	0.04
111	zona korištenja	Strica	733	1796.59	0.18
112	zona korištenja	Strica	732/5	1226.38	0.12
113	zona korištenja	Strica	732/2	319.49	0.03
114	zona korištenja	Strica	638/2	1442.00	0.14
115	zona korištenja	Strica	638/1	1987.21	0.20
116	zona korištenja	Strica	732/1	249.19	0.02
117	zona korištenja	Strica	278/1	5987.54	0.60
118	zona korištenja	Strica	329/1	3219.43	0.32
119	zona korištenja	Strica	779/2	5709.55	0.57
120	zona korištenja	Strica	474	12858.02	1.29
121	zona korištenja	Strica	354/2	2002.74	0.20
122	zona korištenja	Strica	287/1	1073.03	0.11
123	zona korištenja	Strica	286/3	2940.46	0.29
124	zona korištenja	Strica	286/1	7859.59	0.79
125	zona korištenja	Strica	255/1	270.44	0.03
126	zona korištenja	Strica	500/1	12644.32	1.26
127	zona korištenja	Strica	354/1	7780.37	0.78
128	zona korištenja	Strica	923	12685.85	1.27
129	zona korištenja	Strica	355	3917.17	0.39
130	zona korištenja	Strica	308/5	1778.83	0.18
131	zona korištenja	Strica	278/2	4510.76	0.45

132	zona korištenja	Strica	290 1	3875.63	0.39
133	zona korištenja	Strica	289 4	279.66	0.03
134	zona korištenja	Strica	289 3	735.55	0.07
135	zona korištenja	Strica	251/2	661.82	0.07
136	zona korištenja	Strica	251/1	513.17	0.05
137	zona korištenja	Strica	502/1	13338.18	1.33
138	zona korištenja	Strica	501/1	1363.16	0.14
139	zona korištenja	Strica	731/1	2259.16	0.23
140	zona korištenja	Strica	399/1	5766.03	0.58
141	zona korištenja	Strica	190/5	585.73	0.06
142	zona korištenja	Strica	399/4	3606.45	0.36
143	zona korištenja	Strica	234/2	3539.87	0.35
144	zona korištenja	Strica	730	167.62	0.02
145	zona korištenja	Strica	729/10	5.21	0.00
146	zona korištenja	Strica	729/7	697.06	0.07
147	zona korištenja	Strica	329/4	2943.42	0.29
148	zona korištenja	Strica	511/1	820.92	0.08
149	zona korištenja	Strica	510	1379.22	0.14
150	zona korištenja	Strica	88/2	7500.80	0.75
151	zona korištenja	Strica	281/1	11959.66	1.20
152	zona korištenja	Strica	89	13217.92	1.32
153	zona korištenja	Strica	373	23081.06	2.31
154	zona korištenja	Strica	364/2	3134.27	0.31
155	zona korištenja	Strica	250	342.87	0.03
156	zona korištenja	Strica	248/3	293.82	0.03
157	zona korištenja	Strica	248/1	1979.06	0.20
158	zona korištenja	Strica	282/1	3503.83	0.35
159	zona korištenja	Strica	432	2565.66	0.26
160	zona korištenja	Strica	248/2	743.18	0.07
161	zona korištenja	Strica	320/1	19490.81	1.95
162	zona korištenja	Strica	494/1	10391.96	1.04
163	zona korištenja	Strica	493	7692.62	0.77
164	zona korištenja	Strica	365/4	1182.06	0.12
165	zona korištenja	Strica	154/5	1634.57	0.16
166	zona korištenja	Strica	154/3	500.83	0.05
167	zona korištenja	Strica	95	3253.96	0.33
168	zona korištenja	Strica	484/2	1207.16	0.12
169	zona korištenja	Strica	202/3	1155.02	0.12
170	zona korištenja	Strica	631	0.09	0,00
171	zona korištenja	Strica	589/2	73.30	0.01
172	zona korištenja	Strica	364/1	13898.12	1.39
173	zona korištenja	Strica	329/5	792.55	0.08
174	zona korištenja	Strica	365/1	4027.84	0.40
175	zona korištenja	Strica	366/4	8150.81	0.82
176	zona korištenja	Strica	320/3	2620.27	0.26

177	zona korištenja	Strica	473	4378.28	0.44
178	zona korištenja	Strica	613	1481.60	0.15
179	zona korištenja	Strica	614	8309.11	0.83
180	zona korištenja	Strica	589/1	1737.99	0.17
181	zona korištenja	Strica	133/1	1246.44	0.12
182	zona korištenja	Strica	520/3	198.25	0.02
183	zona korištenja	Strica	779/5	169.73	0.02
184	zona korištenja	Strica	132	1065.76	0.11
185	zona korištenja	Strica	379/5	194.82	0.02
186	zona korištenja	Strica	366/5	1904.03	0.19
187	zona korištenja	Strica	366/2	6590.53	0.66
188	zona korištenja	Strica	364/5	2637.53	0.26
189	zona korištenja	Strica	590	1873.30	0.19
190	zona korištenja	Strica	589/3	1444.26	0.14
191	zona korištenja	Strica	134/4	2008.81	0.20
192	zona korištenja	Strica	134/5	1718.07	0.17
193	zona korištenja	Strica	308/3	616.16	0.06
194	zona korištenja	Strica	308/4	874.11	0.09
195	zona korištenja	Strica	288	743.42	0.07
196	zona korištenja	Strica	399/5	7080.18	0.71
197	zona korištenja	Strica	542/2	3709.03	0.37
198	zona korištenja	Strica	366/3	8370.08	0.84
199	zona korištenja	Strica	234/1	2771.16	0.28
200	zona korištenja	Strica	624	4058.71	0.41
201	zona korištenja	Strica	332/4	2669.70	0.27
202	zona korištenja	Strica	179/2	17113.75	1.71
203	zona korištenja	Strica	289/5	229.96	0.02
204	zona korištenja	Strica	310/3	1117.19	0.11
205	zona korištenja	Strica	486/2	6988.64	0.70
206	zona korištenja	Strica	486/1	8317.94	0.83
207	zona korištenja	Strica	494/3	395.19	0.04
208	zona korištenja	Strica	494/2	10724.41	1.07
209	zona korištenja	Strica	575	557.66	0.06
210	zona korištenja	Strica	341/2	1058.97	0.11
211	zona korištenja	Strica	123	665.64	0.07
212	zona korištenja	Strica	122	404.96	0.04
213	zona korištenja	Strica	487	5742.55	0.57
214	zona korištenja	Strica	488	5504.49	0.55
215	zona korištenja	Strica	929/3	426367.25	42.64
216	zona korištenja	Strica	82/1	16967.64	1.70
217	zona korištenja	Strica	290/2	3575.77	0.36
218	zona korištenja	Strica	212	4724.63	0.47
219	zona korištenja	Strica	364/3	3557.07	0.36
220	zona korištenja	Strica	286/2	5303.54	0.53
221	zona korištenja	Strica	364/4	3609.32	0.36

222	zona korištenja	Strica	275	1344.59	0.13
223	zona korištenja	Strica	211/2	21056.48	2.11
224	zona korištenja	Strica	210/2	5738.73	0.57
225	zona korištenja	Strica	154/1	2390.60	0.24
226	zona korištenja	Strica	133/2	1149.66	0.11
227	zona korištenja	Strica	154/4	2243.70	0.22
228	zona korištenja	Strica	133/3	1190.69	0.12
229	zona korištenja	Strica	312/3	3931.07	0.39
230	zona korištenja	Strica	210/1	10147.63	1.01
231	zona korištenja	Strica	307/1	1395.12	0.14
232	zona korištenja	Strica	277	4600.29	0.46
233	zona korištenja	Strica	274	7200.99	0.72
234	zona korištenja	Strica	133/4	331.16	0.03
235	zona korištenja	Strica	154/6	238.47	0.02
236	zona korištenja	Strica	154/2	2095.62	0.21
237	zona korištenja	Strica	133/5	1002.91	0.10
238	zona korištenja	Strica	365/2	6902.69	0.69
239	zona korištenja	Strica	512/2	6918.66	0.69
240	zona korištenja	Strica	310/4	188.24	0.02
241	zona korištenja	Strica	220/2	450.66	0.05
242	zona korištenja	Strica	111/2	12.00	0.00
243	zona korištenja	Strica	111/1	1753.24	0.18
244	zona korištenja	Strica	470/2	2975.43	0.30
245	zona korištenja	Strica	470/1	634.85	0.06
246	zona korištenja	Strica	341/3	278.17	0.03
247	zona korištenja	Strica	484/1	2294.32	0.23
248	zona korištenja	Strica	279	19220.47	1.92
249	zona korištenja	Strica	189/5	1958.22	0.20
250	zona korištenja	Strica	189/4	172.42	0.02
251	zona korištenja	Strica	101	5790.43	0.58
252	zona korištenja	Strica	472	4092.51	0.41
253	zona korištenja	Strica	471	708.04	0.07
254	zona korištenja	Strica	365/6	792.26	0.08
255	zona korištenja	Strica	276	11388.25	1.14
256	zona korištenja	Strica	375	1265.65	0.13
257	zona korištenja	Strica	183/5	185.94	0.02
258	zona korištenja	Strica	231/2	6956.46	0.70
259	zona korištenja	Strica	328/1	18533.52	1.85
260	zona korištenja	Strica	167/1	3270.11	0.33
261	zona korištenja	Strica	929/4	14592.06	1.46
262	zona korištenja	Strica	167/2	3796.71	0.38
263	zona korištenja	Strica	399/2	1532.78	0.15
264	zona korištenja	Strica	502/3	5109.23	0.51
265	zona korištenja	Strica	318/1	2705.35	0.27
266	zona korištenja	Strica	1274/1	2002151.09	200.22

267	zona korištenja	Strica	330/2	4734.39	0.47
268	zona korištenja	Strica	330/3	397.69	0.04
269	zona korištenja	Strica	779/1	59028.52	5.90
270	zona korištenja	Strica	379/3	325.92	0.03
271	zona korištenja	Strica	378	529.16	0.05
272	zona korištenja	Strica	420/2	4751.37	0.48
273	zona korištenja	Strica	421	7481.53	0.75
274	zona korištenja	Strica	420/4	1708.43	0.17
275	zona korištenja	Strica	420/3	2677.07	0.27
276	zona korištenja	Strica	290/3	674.49	0.07
277	zona korištenja	Strica	729/1	471.99	0.05
278	zona korištenja	Strica	482/2	1309.26	0.13
279	zona korištenja	Strica	317	520.12	0.05
280	zona korištenja	Strica	318/2	496.20	0.05
281	zona korištenja	Strica	440	30537.85	3.05
282	zona korištenja	Strica	439	3398.69	0.34
283	zona korištenja	Strica	500/2	9625.01	0.96
284	zona korištenja	Strica	88/1	7265.10	0.73
285	zona korištenja	Strica	282/2	3545.26	0.35
286	zona korištenja	Strica	281/2	10141.78	1.01
287	zona korištenja	Strica	512/1	7927.10	0.79
288	zona korištenja	Strica	515/6	59.11	0.01
289	zona korištenja	Strica	515/8	74.02	0.01
290	zona korištenja	Strica	515/7	180.97	0.02
291	zona korištenja	Strica	403	3728.90	0.37
292	zona korištenja	Strica	402	8314.73	0.83
293	zona korištenja	Strica	516	37634.13	3.76
294	zona korištenja	Strica	201/2	3752.89	0.38
295	zona korištenja	Strica	306	471.79	0.05
296	zona korištenja	Strica	305	1323.91	0.13
297	zona korištenja	Strica	211/1	18200.42	1.82
298	zona korištenja	Strica	114/4	586.21	0.06
299	zona korištenja	Strica	114/3	677.55	0.07
300	zona korištenja	Strica	476	2167.66	0.22
301	zona korištenja	Strica	197	12337.65	1.23
302	zona korištenja	Strica	112	1776.78	0.18
303	zona korištenja	Strica	183/3	426.32	0.04
304	zona korištenja	Strica	332/5	1900.02	0.19
305	zona korištenja	Strica	379/2	2136.12	0.21
306	zona korištenja	Strica	381	2729.62	0.27
307	zona korištenja	Strica	380	3437.25	0.34
308	zona korištenja	Strica	379/6	679.26	0.07
309	zona korištenja	Strica	213	17986.72	1.80
310	zona korištenja	Strica	234/4	2120.88	0.21
311	zona korištenja	Strica	234/3	1943.79	0.19

312	zona korištenja	Strica	255/2	227.41	0.02
313	zona korištenja	Strica	272	9603.18	0.96
314	zona korištenja	Strica	271	2184.60	0.22
315	zona korištenja	Strica	98/3	1060.57	0.11
316	zona korištenja	Strica	98/2	1773.05	0.18
317	zona korištenja	Strica	209/2	1204.42	0.12
318	zona korištenja	Strica	209/1	5307.63	0.53
319	zona korištenja	Strica	398	5122.64	0.51
320	zona korištenja	Strica	379/1	2079.45	0.21
321	zona korištenja	Strica	379/4	999.16	0.10
322	zona korištenja	Strica	320/2	11250.14	1.13
323	zona korištenja	Strica	469	20942.20	2.09
324	zona korištenja	Strica	485	4153.95	0.42
325	zona korištenja	Strica	599	269.21	0.03
326	zona korištenja	Strica	595	105.06	0.01
327	zona korištenja	Strica	503/1	7965.78	0.80
328	zona korištenja	Strica	183/2	1087.89	0.11
329	zona korištenja	Strica	183/1	1261.83	0.13
330	zona korištenja	Strica	182	1272.36	0.13
331	zona korištenja	Strica	511/2	789.44	0.08
332	zona korištenja	Strica	216	2520.55	0.25
333	zona korištenja	Strica	309	928.08	0.09
334	zona korištenja	Strica	307/2	40.30	0.00
335	zona korištenja	Strica	224/3	2220.81	0.22
336	zona korištenja	Strica	224/2	2756.77	0.28
337	zona korištenja	Strica	224/1	2359.14	0.24
338	zona korištenja	Strica	217	1080.27	0.11
339	zona korištenja	Strica	332/6	2995.53	0.30
340	zona korištenja	Strica	221/1	4001.85	0.40
341	zona korištenja	Strica	349	5706.22	0.57
342	zona korištenja	Strica	503/2	8219.66	0.82
343	zona korištenja	Strica	438	5972.06	0.60
344	zona korištenja	Strica	90	4161.20	0.42
345	zona korištenja	Strica	503/4	3092.82	0.31
346	zona korištenja	Strica	503/3	3223.15	0.32
347	zona korištenja	Strica	729/3	0.01	0.00
348	zona korištenja	Strica	929/14	3401.15	0.34
349	zona korištenja	Strica	929/13	1945.95	0.19
350	zona korištenja	Strica	930/2	2241.84	0.22
351	zona korištenja	Strica	220/1	937.54	0.09
352	zona korištenja	Strica	183/4	698.87	0.07
353	zona korištenja	Strica	215/2	976.27	0.10
354	zona korištenja	Strica	220/3	576.21	0.06
355	zona korištenja	Strica	189/1	1643.04	0.16
356	zona korištenja	Strica	188/4	1907.88	0.19

357	zona korištenja	Strica	390	573,48	0.06
358	zona korištenja	Strica	391	1458.50	0.15
359	zona korištenja	Strica	221/2	881.18	0.09
360	zona korištenja	Strica	325	1488.15	0.15
361	zona korištenja	Strica	239	3362.87	0.34
362	zona korištenja	Strica	262	136.91	0.01
363	zona korištenja	Strica	238	1032.80	0.10
364	zona korištenja	Strica	329/6	247.19	0.02
365	zona korištenja	Strica	327	2261.13	0.23
366	zona korištenja	Strica	376	11257.65	1.13
367	zona korištenja	Strica	316	293.61	0.03
368	zona korištenja	Strica	606	291.99	0.03
369	zona korištenja	Strica	607/2	1170.29	0.12
370	zona korištenja	Strica	519	18907.30	1.89
371	zona korištenja	Strica	556/2	623.98	0.06
372	zona korištenja	Strica	338/2	5176.71	0.52
373	zona korištenja	Strica	518/1	22524.24	2.25
374	zona korištenja	Strica	337	6862.67	0.69
375	zona korištenja	Strica	361	4678.14	0.47
376	zona korištenja	Strica	304/3	3228.86	0.32
377	zona korištenja	Strica	304/2	552,81	0.06
378	zona korištenja	Strica	338/1	5351.96	0.54
379	zona korištenja	Strica	201/6	389.73	0.04
380	zona korištenja	Strica	201/5	785.74	0.08
381	zona korištenja	Strica	200/1	3017.96	0.30
382	zona korištenja	Strica	134/2	1334.81	0,13
383	zona korištenja	Strica	542/1	1968.04	0,20
384	zona korištenja	Strica	517	6894.41	0.69
385	zona korištenja	Strica	201/4	1125.14	0.11
386	zona korištenja	Strica	201/3	357.45	0.04
387	zona korištenja	Strica	201/1	627,61	0.06
388	zona korištenja	Strica	200/2	1028,62	0.10
389	zona korištenja	Strica	514/2	2074.92	0.21
390	zona korištenja	Strica	366/10	13209.98	1.32
391	zona korištenja	Strica	366/8	12855.48	1.29
392	zona korištenja	Strica	389	7988.25	0.80
393	zona korištenja	Strica	388	5302.63	0.53
394	zona korištenja	Strica	387	9078.66	0,91
395	zona korištenja	Strica	263	1510.85	0.15
396	zona korištenja	Strica	243/1	1999,20	0,20
397	zona korištenja	Strica	242	538.85	0.05
398	zona korištenja	Strica	104/3	1228.68	0.12
399	zona korištenja	Strica	104/2	8760.10	0.88
400	zona korištenja	Strica	616	2187.75	0,22
401	zona korištenja	Strica	191/1	2728.16	0,27

402	zona korištenja	Strica	190/12	10614.31	1.06
403	zona korištenja	Strica	558	104.76	0.01
404	zona korištenja	Strica	561	1467.13	0.15
405	zona korištenja	Strica	560	4086.09	0.41
406	zona korištenja	Strica	100	3505.68	0.35
407	zona korištenja	Strica	99/3	1616.12	0.16
408	zona korištenja	Strica	99/2	1549.04	0.15
409	zona korištenja	Strica	273	2002.42	0.20
410	zona korištenja	Strica	99/1	3968.43	0.40
411	zona korištenja	Strica	420/1	8094.45	0.81
412	zona korištenja	Strica	190/10	3572.51	0.36
413	zona korištenja	Strica	190/9	989.46	0.10
414	zona korištenja	Strica	559	3190.97	0.32
415	zona korištenja	Strica	427	4850.18	0.49
416	zona korištenja	Strica	102	236312.90	23.63
417	zona korištenja	Strica	190/11	2579.98	0.26
418	zona korištenja	Strica	520/1	986.52	0.10
419	zona korištenja	Strica	103	677.20	0,07
420	zona korištenja	Strica	419	5566.28	0.56
421	zona korištenja	Strica	190/8	301.16	0.03
422	zona korištenja	Strica	190/7	758.01	0.08
423	zona korištenja	Strica	190/6	819.19	0.08
424	zona korištenja	Strica	190/4	744.58	0.07
425	zona korištenja	Strica	428	5562.69	0.56
426	zona korištenja	Strica	181/1	517.13	0,05
427	zona korištenja	Strica	180	965.40	0,10
428	zona korištenja	Strica	181/2	527.77	0,05
429	zona korištenja	Strica	179/1	492.50	0.05
430	zona korištenja	Strica	178	5721.19	0.57
431	zona korištenja	Strica	366/1	6987.27	0.70
432	zona korištenja	Strica	304/5	898.00	0,09
433	zona korištenja	Strica	304/4	413.88	0.04
434	zona korištenja	Strica	303	664.20	0.07
435	zona korištenja	Strica	301	657.99	0.07
436	zona korištenja	Strica	450	6121.48	0.61
437	zona korištenja	Strica	449	8338.40	0.83
438	zona korištenja	Strica	448/2	14467.51	1.45
439	zona korištenja	Strica	365/7	4088.26	0.41
440	zona korištenja	Strica	366/7	2006.78	0.20
441	zona korištenja	Strica	366/9	13187.81	1.32
442	zona korištenja	Strica	365/3	1554.24	0.16
443	zona korištenja	Strica	480/2	1392.25	0.14
444	zona korištenja	Strica	365/5	1156.21	0.12
445	zona korištenja	Strica	520/2	462.68	0.05
446	zona korištenja	Strica	302	141.53	0.01

447	zona korištenja	Strica	299	200.06	0.02
448	zona korištenja	Strica	298	151.85	0.02
449	zona korištenja	Strica	515/1	854.76	0.09
450	zona korištenja	Strica	366/6	1841.75	0.18
451	zona korištenja	Strica	515/3	526.44	0.05
452	zona korištenja	Strica	159	4946.96	0.49
453	zona korištenja	Strica	158	9525.14	0.95
454	zona korištenja	Strica	480/1	8904.94	0.89
455	zona korištenja	Strica	348	2595.61	0.26
456	zona korištenja	Strica	311/2	6024.39	0.60
457	zona korištenja	Strica	374	12701.94	1.27
458	zona korištenja	Strica	382	17723.76	1.77
459	zona korištenja	Strica	311/3	5684.20	0.57
460	zona korištenja	Strica	334	5241.30	0.52
461	zona korištenja	Strica	280	3831.76	0.38
462	zona korištenja	Strica	336	2906.93	0.29
463	zona korištenja	Strica	335	4816.14	0.48
464	zona korištenja	Strica	578	275.64	0.03
465	zona korištenja	Strica	577	263.90	0.03
466	zona korištenja	Strica	576	435.69	0.04
467	zona korištenja	Strica	87	6542.96	0.65
468	zona korištenja	Strica	218	2325.43	0.23
469	zona korištenja	Strica	96/2	1274.92	0.13
470	zona korištenja	Strica	96/1	7249.88	0.72
471	zona korištenja	Strica	91	4006.61	0.40
472	zona korištenja	Strica	97	3016.82	0.30
473	zona korištenja	Strica	188/3	774.58	0.08
474	zona korištenja	Strica	188/2	7396.26	0.74
475	zona korištenja	Strica	188/1	5067.24	0.51
476	zona korištenja	Strica	185	3579.02	0.36
477	zona korištenja	Strica	86	3762.28	0.38
478	zona korištenja	Strica	261	1937.28	0.19
479	zona korištenja	Strica	260	1609.53	0.16
480	zona korištenja	Strica	322	4795.72	0.48
481	zona korištenja	Strica	321	11693.82	1.17
482	zona korištenja	Strica	329/3	5197.89	0.52
483	zona korištenja	Strica	329/2	2746.56	0.27
484	zona korištenja	Strica	269	12784.86	1.28
485	zona korištenja	Strica	247	528.65	0.05
486	zona korištenja	Strica	246	2236.20	0.22
487	zona korištenja	Strica	268	8933.52	0.89
488	zona korištenja	Strica	267	3666.91	0.37
489	zona korištenja	Strica	323	45264.29	4.53
490	zona korištenja	Strica	609/3	265.90	0.03
491	zona korištenja	Strica	258	2700.23	0.27

492	zona korištenja	Strica	311/1	10223.71	1.02
493	zona korištenja	Strica	243/2	2819.02	0.28
494	zona korištenja	Strica	265	5999.05	0.60
495	zona korištenja	Strica	264	11591.47	1.16
496	zona korištenja	Strica	266	1741.04	0.17
497	zona korištenja	Strica	215/1	974.91	0.10
498	zona korištenja	Strica	214	613.30	0.06
499	zona korištenja	Strica	114/1	3067.60	0.31
500	zona korištenja	Strica	353	1521.64	0.15
501	zona korištenja	Strica	270	4735.34	0.47
502	zona korištenja	Strica	189/3	707.12	0.07
503	zona korištenja	Strica	231/3	1590.73	0.16
504	zona korištenja	Strica	231/1	3152.09	0.32
505	zona korištenja	Strica	230	826.70	0.08
506	zona korištenja	Strica	249	386.28	0.04
507	zona korištenja	Strica	623	1920.69	0.19
508	zona korištenja	Strica	622/2	1673.52	0.17
509	zona korištenja	Strica	625	883.72	0.09
510	zona korištenja	Strica	231/4	1285.70	0.13
511	zona korištenja	Strica	85	4360.68	0.44
512	zona korištenja	Strica	482/1	1574.94	0.16
513	zona korištenja	Strica	184	1474.57	0.15
514	zona korištenja	Strica	481/2	1921.20	0.19
515	zona korištenja	Strica	481/1	3572.85	0.36
516	zona korištenja	Strica	479	1998.21	0.20
517	zona korištenja	Strica	94/2	952.78	0.10
518	zona korištenja	Strica	94/1	5681.18	0.57
519	zona korištenja	Strica	93	3083.75	0.31
520	zona korištenja	Strica	407	9313.02	0.93
521	zona korištenja	Strica	406/3	9504.27	0.95
522	zona korištenja	Strica	80	1235.95	0.12
523	zona korištenja	Strica	79	13790.66	1.38
524	zona korištenja	Strica	78/2	4685.73	0.47
525	zona korištenja	Strica	78/1	2440.33	0.24
526	zona korištenja	Strica	92	3487.18	0.35
527	zona korištenja	Strica	459/3	428.48	0.04
528	zona korištenja	Strica	459/2	1907.55	0.19
529	zona korištenja	Strica	333/1	5267.89	0.53
530	zona korištenja	Strica	74	18975.57	1.90
531	zona korištenja	Strica	404	8142.78	0.81
532	zona korištenja	Strica	115/8	3263.96	0.33
533	zona korištenja	Strica	115/7	4775.60	0.48
534	zona korištenja	Strica	115/6	5105.06	0.51
535	zona korištenja	Strica	490/2	1714.45	0.17
536	zona korištenja	Strica	434	7614.27	0.76

537	zona korištenja	Strica	460	574.17	0.06
538	zona korištenja	Strica	498	511.07	0.05
539	zona korištenja	Strica	492	485.09	0.05
540	zona korištenja	Strica	491	8021.89	0.80
541	zona korištenja	Strica	564 2	457.16	0.05
542	zona korištenja	Strica	564/1	2614.09	0.26
543	zona korištenja	Strica	563	621.74	0.06
544	zona korištenja	Strica	116/1	3959.46	0.40
545	zona korištenja	Strica	115/5	3452.34	0.35
546	zona korištenja	Strica	115/4	641.93	0.06
547	zona korištenja	Strica	115/3	3547.91	0.35
548	zona korištenja	Strica	615	862.93	0.09
549	zona korištenja	Strica	287/4	92.00	0.01
550	zona korištenja	Strica	120	1173.55	0.12
551	zona korištenja	Strica	621	13602.33	1.36
552	zona korištenja	Strica	377	12357.96	1.24
553	zona korištenja	Strica	358	1868.89	0.19
554	zona korištenja	Strica	483	824.57	0.08
555	zona korištenja	Strica	330/1	2423.93	0.24
556	zona korištenja	Strica	84	9369.50	0.94
557	zona korištenja	Strica	83	10181.96	1.02
558	zona korištenja	Strica	189/2	799.72	0.08
559	zona korištenja	Strica	245	961.22	0.10
560	zona korištenja	Strica	244	1156.87	0.12
561	zona korištenja	Strica	259/3	87.50	0.01
562	zona korištenja	Strica	332/3	5575.27	0.56
563	zona korištenja	Strica	332/2	7568.56	0.76
564	zona korištenja	Strica	332/1	6431.51	0.64
565	zona korištenja	Strica	331	2639.59	0.26
566	zona korištenja	Strica	426/2	1663.64	0.17
567	zona korištenja	Strica	426/1	526.80	0.05
568	zona korištenja	Strica	425	23.95	0.00
569	zona korištenja	Strica	462	644.89	0.06
570	zona korištenja	Strica	461	870.33	0.09
571	zona korištenja	Strica	518/2	5606.63	0.56
572	zona korištenja	Strica	119/3	1890.22	0.19
573	zona korištenja	Strica	119/2	678.36	0.07
574	zona korištenja	Strica	115/2	6923.34	0.69
575	zona korištenja	Strica	339	1249.69	0.12
576	zona korištenja	Strica	372	6453.23	0.65
577	zona korištenja	Strica	459/1	3298.08	0.33
578	zona korištenja	Strica	458/3	30.82	0.00
579	zona korištenja	Strica	458/2	614.40	0.06
580	zona korištenja	Strica	464	1102.85	0.11
581	zona korištenja	Strica	463/3	5726.34	0.57

582	zona korištenja	Strica	467/1	2099.14	0.21
583	zona korištenja	Strica	429/1	3439.40	0.34
584	zona korištenja	Strica	466	1552.63	0.16
585	zona korištenja	Strica	465	1637.90	0.16
586	zona korištenja	Strica	430	3305.09	0.33
587	zona korištenja	Strica	429/2	4327.91	0.43
588	zona korištenja	Strica	352/2	5423.22	0.54
589	zona korištenja	Strica	107	1090.92	0.11
590	zona korištenja	Strica	106	9206.12	0.92
591	zona korištenja	Strica	304/6	572.33	0.06
592	zona korištenja	Strica	357	2806.69	0.28
593	zona korištenja	Strica	609/1	7161.51	0.72
594	zona korištenja	Strica	454	2385.00	0.24
595	zona korištenja	Strica	453	1529.64	0.15
596	zona korištenja	Strica	452	14476.05	1.45
597	zona korištenja	Strica	405	5929.32	0.59
598	zona korištenja	Strica	114/2	2912.01	0.29
599	zona korištenja	Strica	463/2	1539.75	0.15
600	zona korištenja	Strica	463/1	2058.92	0.21
601	zona korištenja	Strica	919	3482.35	0.35
602	zona korištenja	Strica	433	1541.26	0.15
603	zona korištenja	Strica	206	730.13	0.07
604	zona korištenja	Strica	205/2	1836.08	0.18
605	zona korištenja	Strica	205/1	6014.69	0.60
606	zona korištenja	Strica	190/3	2070.82	0.21
607	zona korištenja	Strica	925	1780.57	0.18
608	zona korištenja	Strica	338/3	986.26	0.10
609	zona korištenja	Strica	924	5390.54	0.54
610	zona korištenja	Strica	922	9216.60	0.92
611	zona korištenja	Strica	921/2	436.84	0.04
612	zona korištenja	Strica	921/1	32125.56	3.21
613	zona korištenja	Strica	928	1826.28	0.18
614	zona korištenja	Strica	920	5353.27	0.54
615	zona korištenja	Strica	431	2482.64	0.25
616	zona korištenja	Strica	579/1	1866.96	0.19
617	zona korištenja	Strica	475	2808.35	0.28
618	zona korištenja	Strica	204	911.15	0.09
619	zona korištenja	Strica	620	3611.86	0.36
620	zona korištenja	Strica	386	6320.18	0.63
621	zona korištenja	Strica	385	10772.19	1.08
622	zona korištenja	Strica	384	3665.93	0.37
623	zona korištenja	Strica	383	10165.51	1.02
624	zona korištenja	Strica	310/2	2346.76	0.23
625	zona korištenja	Strica	490/1	3352.26	0.34
626	zona korištenja	Strica	190/2	16357.56	1.64

627	zona korištenja	Strica	190/1	1877.67	0.19
628	zona korištenja	Strica	779/3	615.39	0.06
629	zona korištenja	Strica	780	1058.98	0.11
630	zona korištenja	Strica	580	166.34	0.02
631	zona korištenja	Strica	579/2	159.16	0.02
632	zona korištenja	Strica	259/1	842.84	0.08
633	zona korištenja	Strica	219	2360.73	0.24
634	zona korištenja	Strica	237/2	1455.47	0.15
635	zona korištenja	Strica	237/1	3354.73	0.34
636	zona korištenja	Strica	236	2698.69	0.27
637	zona korištenja	Strica	235	1937.05	0.19
638	zona korištenja	Strica	153	10777.90	1.08
639	zona korištenja	Strica	233	1380.99	0.14
640	zona korištenja	Strica	232	324.76	0.03
641	zona korištenja	Strica	253	480.99	0.05
642	zona korištenja	Strica	356	14469.03	1.45
643	zona korištenja	Strica	151	1599.06	0.16
644	zona korištenja	Strica	148/1	2248.28	0.22
645	zona korištenja	Strica	150	1685.09	0.17
646	zona korištenja	Strica	395/1	5101.49	0.51
647	zona korištenja	Strica	139	1832.93	0.18
648	zona korištenja	Strica	113/3	64.15	0.01
649	zona korištenja	Strica	113/2	35.82	0.00
650	zona korištenja	Strica	114/7	192.56	0.02
651	zona korištenja	Strica	114/6	583.36	0.06
652	zona korištenja	Strica	114/5	582.74	0.06
653	zona korištenja	Strica	105/3	624.91	0.06
654	zona korištenja	Strica	105/2	2127.46	0.21
655	zona korištenja	Strica	105/1	1206.19	0.12
656	zona korištenja	Strica	104/4	404.94	0.04
657	zona korištenja	Strica	165/2	1055.80	0.11
658	zona korištenja	Strica	165/1	8421.78	0.84
659	zona korištenja	Strica	314/1	1094.13	0.11
660	zona korištenja	Strica	313	1166.51	0.12
661	zona korištenja	Strica	333/2	484.42	0.05
662	zona korištenja	Strica	169	35471.53	3.55
663	zona korištenja	Strica	168	38586.93	3.86
664	zona korištenja	Strica	411	13195.65	1.32
665	zona korištenja	Strica	147/1	14606.20	1.46
666	zona korištenja	Strica	319	5954.55	0.60
667	zona korištenja	Strica	314/2	772.50	0.08
668	zona korištenja	Strica	371	642.07	0.06
669	zona korištenja	Strica	370	43150.83	4.32
670	zona korištenja	Strica	149	568.32	0.06
671	zona korištenja	Strica	148/2	1971.64	0.20

672	zona korištenja	Strica	369	9140.89	0.91
673	zona korištenja	Strica	147/2	1987.37	0.20
674	zona korištenja	Strica	315/2	3424.47	0.34
675	zona korištenja	Strica	304/1	4534.61	0.45
676	zona korištenja	Strica	145	2338.61	0.23
677	zona korištenja	Strica	144	6460.05	0.65
678	zona korištenja	Strica	143	6740.39	0.67
679	zona korištenja	Strica	137	9859.74	0.99
680	zona korištenja	Strica	136	663.08	0.07
681	zona korištenja	Strica	142	860.57	0.09
682	zona korištenja	Strica	207/1	3812.67	0.38
683	zona korištenja	Strica	141/2	3239.02	0.32
684	zona korištenja	Strica	141/1	6708.40	0.67
685	zona korištenja	Strica	140	1216.34	0.12
686	zona korištenja	Strica	135/1	725.15	0.07
687	zona korištenja	Strica	346	773.33	0.08
688	zona korištenja	Strica	113/1	747.08	0.07
689	zona korištenja	Strica	115/1	13109.83	1.31
690	zona korištenja	Strica	115/10	4095.11	0.41
691	zona korištenja	Strica	115/9	2956.86	0.30
692	zona korištenja	Strica	617	11511.16	1.15
693	zona korištenja	Strica	459/4	510.50	0.05
694	zona korištenja	Strica	619	644.39	0.06
695	zona korištenja	Strica	495/3	13924.77	1.39
696	zona korištenja	Strica	495/2	5875.37	0.59
697	zona korištenja	Strica	495/1	5095.49	0.51
698	zona korištenja	Strica	116/2	2841.93	0.28
699	zona korištenja	Strica	496	637.07	0.06
700	zona korištenja	Strica	495/4	1750.52	0.18
701	zona korištenja	Strica	395/2	2600.65	0.26
702	zona korištenja	Strica	394	5150.83	0.52
703	zona korištenja	Strica	110	14567.91	1.46
704	zona korištenja	Strica	109	4276.39	0.43
705	zona korištenja	Strica	108	7435.59	0.74
706	zona korištenja	Strica	359	41462.84	4.15
707	zona korištenja	Strica	208	1528.16	0.15
708	zona korištenja	Strica	207/2	1336.45	0.13
709	zona korištenja	Strica	203	506.16	0.05
710	zona korištenja	Strica	352/1	7956.09	0.80
711	zona korištenja	Strica	456	202.68	0.02
712	zona korištenja	Strica	455	8702.39	0.87
713	zona korištenja	Strica	77/2	5945.86	0.59
714	zona korištenja	Strica	76	1044.24	0.10
715	zona korištenja	Strica	75	18879.26	1.89
716	zona korištenja	Strica	553	945.38	0.09

717	zona korištenja	Strica	77/1	1526.07	0.15
718	zona korištenja	Strica	568/1	1810.06	0.18
719	zona korištenja	Strica	254	646.00	0.06
720	zona korištenja	Strica	315/1	7964.60	0.80
721	zona korištenja	Strica	608/1	5155.43	0.52
722	zona korištenja	Strica	546	288.25	0.03
723	zona korištenja	Strica	545	4265.54	0.43
724	zona korištenja	Strica	570	588.50	0.06
725	zona korištenja	Strica	409	14713.50	1.47
726	zona korištenja	Strica	509	1326.00	0.13
727	zona korištenja	Strica	514/1	1884.54	0.19
728	zona korištenja	Strica	508	10973.80	1.10
729	zona korištenja	Strica	506/1	17605.82	1.76
730	zona korištenja	Strica	505	7962.91	0.80
731	zona korištenja	Strica	594	2407.23	0.24
732	zona korištenja	Strica	130/2	6737.85	0.67
733	zona korištenja	Strica	119/1	852.90	0.09
734	zona korištenja	Strica	118	676.26	0.07
735	zona korištenja	Strica	117	6771.06	0.68
736	zona korištenja	Strica	593/2	1365.79	0.14
737	zona korištenja	Strica	600	294.45	0.03
738	zona korištenja	Strica	522	273.64	0.03
739	zona korištenja	Strica	497/1	5378.88	0.54
740	zona korištenja	Strica	506/2	965.39	0.10
741	zona korištenja	Strica	125	830.18	0.08
742	zona korištenja	Strica	124	432.62	0.04
743	zona korištenja	Strica	521	1709.67	0.17
744	zona korištenja	Strica	436	7351.94	0.74
745	zona korištenja	Strica	728	229.10	0.02
746	zona korištenja	Strica	729/4	101.97	0.01
747	zona korištenja	Strica	126/2	1567.62	0.16
748	zona korištenja	Strica	289/2	3854.87	0.39
749	zona korištenja	Strica	126/1	1866.49	0.19
750	zona korištenja	Strica	297	242.60	0.02
751	zona korištenja	Strica	552	507.71	0.05
752	zona korištenja	Strica	72	4121.55	0.41
753	zona korištenja	Strica	551	3903.96	0.39
754	zona korištenja	Strica	550	810.82	0.08
755	zona korištenja	Strica	549	1158.42	0.12
756	zona korištenja	Strica	548	768.01	0.08
757	zona korištenja	Strica	547/1	385.63	0.04
758	zona korištenja	Strica	515/2	154.13	0.02
759	zona korištenja	Strica	513	43400.53	4.34
760	zona korištenja	Strica	408	3695.99	0.37
761	zona korištenja	Strica	544	2327.24	0.23

762	zona korištenja	Strica	129	370.52	0.04
763	zona korištenja	Strica	287/3	425.60	0.04
764	zona korištenja	Strica	287/2	453.65	0.05
765	zona korištenja	Strica	202/6	3529.19	0.35
766	zona korištenja	Strica	293	3166.80	0.32
767	zona korištenja	Strica	515/5	1160.29	0.12
768	zona korištenja	Strica	515/4	94.40	0.01
769	zona korištenja	Strica	501/2	566.12	0.06
770	zona korištenja	Strica	160	2170.55	0.22
771	zona korištenja	Strica	412	8654.42	0.87
772	zona korištenja	Strica	73	24376.61	2.44
773	zona korištenja	Strica	458/1	1796.65	0.18
774	zona korištenja	Strica	457	161.43	0.02
775	zona korištenja	Strica	410	6203.31	0.62
776	zona korištenja	Strica	324	570.81	0.06
777	zona korištenja	Strica	241	535.17	0.05
778	zona korištenja	Strica	240	1362.42	0.14
779	zona korištenja	Strica	368	605.08	0.06
780	zona korištenja	Strica	367	26580.43	2.66
781	zona korištenja	Strica	312/2	10827.75	1.08
782	zona korištenja	Strica	312/1	1912.58	0.19
783	zona korištenja	Strica	146	4929.24	0.49
784	zona korištenja	Strica	363	8810.01	0.88
785	zona korištenja	Strica	252	157.67	0.02
786	zona korištenja	Strica	446	4270.11	0.43
787	zona korištenja	Strica	608/2	5775.73	0.58
788	zona korištenja	Strica	135/2	3871.56	0.39
789	zona korištenja	Strica	567	181.97	0.02
790	zona korištenja	Strica	442	8198.33	0.82
791	zona korištenja	Strica	441	10067.55	1.01
792	zona korištenja	Strica	435	4852.33	0.49
793	zona korištenja	Strica	593/1	851.65	0.09
794	zona korištenja	Strica	592	1152.57	0.12
795	zona korištenja	Strica	591/2	1683.50	0.17
796	zona korištenja	Strica	591/1	1527.75	0.15
797	zona korištenja	Strica	362	5209.26	0.52
798	zona korištenja	Strica	574	797.02	0.08
799	zona korištenja	Strica	573	2914.99	0.29
800	zona korištenja	Strica	572	1501.74	0.15
801	zona korištenja	Strica	131/2	2401.10	0.24
802	zona korištenja	Strica	131/1	16572.08	1.66
803	zona korištenja	Strica	128	4230.88	0.42
804	zona korištenja	Strica	565	216.63	0.02
805	zona korištenja	Strica	121	2199.71	0.22
806	zona korištenja	Strica	127	1367.50	0.14

807	zona korištenja	Strica	130/3	4786.68	0.48
808	zona korištenja	Strica	229	620.45	0.06
809	zona korištenja	Strica	227	9035.90	0.90
810	zona korištenja	Strica	130/1	7036.95	0.70
811	zona korištenja	Strica	202/5	171.94	0.02
812	zona korištenja	Strica	601	656.85	0.07
813	zona korištenja	Strica	444	1124.49	0.11
814	zona korištenja	Strica	502/2	3508.83	0.35
815	zona korištenja	Strica	504	280.05	0.03
816	zona korištenja	Strica	447/1	9609.13	0.96
817	zona korištenja	Strica	607/1	2426.12	0.24
818	zona korištenja	Strica	515/9	131.19	0.01
819	zona korištenja	Strica	451	839.66	0.08
820	zona korištenja	Strica	445/2	3523.10	0.35
821	zona korištenja	Strica	445/1	131.46	0.01
822	zona korištenja	Strica	598	588.04	0.06
823	zona korištenja	Strica	597	846.73	0.08
824	zona korištenja	Strica	596	412.10	0.04
825	zona korištenja	Strica	499	4442.81	0.44
826	zona korištenja	Strica	156	5349.70	0.53
827	zona korištenja	Strica	448/1	8953.21	0.90
828	zona korištenja	Strica	157	3583.13	0.36
829	zona korištenja	Strica	543	290.34	0.03
830	zona korištenja	Strica	468	2564.40	0.26
831	zona korištenja	Strica	467/2	1776.26	0.18
832	zona korištenja	Strica	285	14003.32	1.40
833	zona korištenja	Strica	284	6081.04	0.61
834	zona korištenja	Strica	283	28482.93	2.85
835	zona korištenja	Strica	171/1	35017.76	3.50
836	zona korištenja	Strica	198/3	5255.62	0.53
837	zona korištenja	Strica	198/2	4564.15	0.46
838	zona korištenja	Strica	198/1	18037.87	1.80
839	zona korištenja	Strica	196	18922.89	1.89
840	zona korištenja	Strica	195	4297.36	0.43
841	zona korištenja	Strica	194	1123.50	0.11
842	zona korištenja	Strica	199	3280.85	0.33
843	zona korištenja	Strica	198/5	2591.17	0.26
844	zona korištenja	Strica	360	771.87	0.08
845	zona korištenja	Strica	393	2389.43	0.24
846	zona korištenja	Strica	392	19224.30	1.92
847	zona korištenja	Strica	177	14929.28	1.49
848	zona korištenja	Strica	166/2	10218.21	1.02
849	zona korištenja	Strica	166/1	12568.27	1.26
850	zona korištenja	Strica	396	17117.42	1.71
851	zona korištenja	Strica	292	710.85	0.07

852	zona korištenja	Strica	1074	11873.77	1.19
853	zona korištenja	Strica	1068	121.95	0.01
854	zona korištenja	Strica	478	432.15	0.04
855	zona korištenja	Strica	477	15599.44	1.56
856	zona korištenja	Strica	296	157.00	0.02
857	zona korištenja	Strica	295	359.46	0.04
858	zona korištenja	Strica	294	487.00	0.05
859	zona korištenja	Strica	347	2277.02	0.23
860	zona korištenja	Strica	351	14246.99	1.42
861	zona korištenja	Strica	350	7189.03	0.72
862	zona korištenja	Strica	202/4	62.95	0.01
863	zona korištenja	Strica	202/2	10620.15	1.06
864	zona korištenja	Strica	202/1	12231.66	1.22
865	zona korištenja	Strica	401/1	29201.39	2.92
866	zona korištenja	Strica	400	2300.30	0.23
867	zona korištenja	Strica	193/1	3561.19	0.36
868	zona korištenja	Strica	192/2	3770.95	0.38
869	zona korištenja	Strica	192/1	4968.10	0.50
870	zona korištenja	Strica	191/4	1043.01	0.10
871	zona korištenja	Strica	191/3	162.66	0.02
872	zona korištenja	Strica	191/2	2285.21	0.23
873	zona korištenja	Strica	401/2	5942.12	0.59
874	zona korištenja	Strica	397	8786.84	0.88
875	zona korištenja	Strica	193/2	7450.07	0.75
876	zona korištenja	Strica	291	5454.96	0.55
877	zona korištenja	Strica	174/1	1421.58	0.14
878	zona korištenja	Vijaka	173	231.14	0.02
879	zona korištenja	Vijaka	172	748.90	0.07
880	zona korištenja	Vijaka	176	430.75	0.04
881	zona korištenja	Vijaka	1084	1766.88	0.18
882	zona korištenja	Vijaka	732/6	45.69	0.00
883	zona korištenja	Vijaka	732/4	65.26	0.01
884	zona korištenja	Vijaka	731/2	127.12	0.01
885	zona korištenja	Vijaka	507	636.79	0.06
886	zona korištenja	Vijaka	198/4	4195.63	0.42
887	prijelazna zona	Vijaka	1041	335.70	0.03
888	prijelazna zona	Vijaka	1040	75.00	0.01
889	prijelazna zona	Vijaka	579/1	0.19	0.00

- Katastarske čestice /parcele Zaštićenog područja planine Zvijezda sa održivim korištenjem prirodnih resursa - Zona korištenja – Poligon II

Redni broj	ZONA	K.O.	Broj parcele	Površina (m ²)	Površina (ha)
1	zona korištenja	Radoševići	325	1171.58	0.12
2	zona korištenja	Radoševići	1	404.71	0.04
3	zona korištenja	Radoševići	958	681.47	0.07
4	zona korištenja	Radoševići	956	182.04	0.02
5	zona korištenja	Radoševići	326	650.08	0.07
6	zona korištenja	Radoševići	324	640.88	0.06
7	zona korištenja	Vijaka	658	413.04	0.04
8	zona korištenja	Vijaka	657/2	931.89	0.09
9	zona korištenja	Vijaka	749/1	8857.01	0.89
10	zona korištenja	Vijaka	729/1	2835.05	0.28
11	zona korištenja	Vijaka	1106/1	2148.81	0,21
12	zona korištenja	Vijaka	1106/2	1141.28	0,11
13	zona korištenja	Vijaka	1141	1381.67	0.14
14	zona korištenja	Vijaka	1208	2286.24	0,23
15	zona korištenja	Vijaka	715/2	540.17	0,05
16	zona korištenja	Vijaka	715/1	4251.91	0,43
17	zona korištenja	Vijaka	670/2	607.14	0.06
18	zona korištenja	Vijaka	670/1	2896.84	0,29
19	zona korištenja	Vijaka	960	1039.51	0.10
20	zona korištenja	Vijaka	850	678.60	0.07
21	zona korištenja	Vijaka	1354/3	2064.44	0,21
22	zona korištenja	Vijaka	1354/2	2002.39	0,20
23	zona korištenja	Vijaka	1354/1	2092.15	0,21
24	zona korištenja	Vijaka	1354/4	2160.36	0,22
25	zona korištenja	Vijaka	413	1510.81	0.15
26	zona korištenja	Vijaka	884	1109.68	0.11
27	zona korištenja	Vijaka	1320/5	1399.94	0.14
28	zona korištenja	Vijaka	1320/6	1157.49	0,12
29	zona korištenja	Vijaka	829	4591.14	0,46
30	zona korištenja	Vijaka	826	1756.21	0,18
31	zona korištenja	Vijaka	706	2880.86	0,29
32	zona korištenja	Vijaka	704	3008.97	0,30
33	zona korištenja	Vijaka	1290/1	2656853,33	265.69
34	zona korištenja	Vijaka	937	1442.04	0.14
35	zona korištenja	Vijaka	703	1943.38	0.19
36	zona korištenja	Vijaka	1308	4227.22	0,42
37	zona korištenja	Vijaka	1307	8943.77	0,89
38	zona korištenja	Vijaka	1306/6	1935.97	0.19
39	zona korištenja	Vijaka	1209	1022.45	0.10
40	zona korištenja	Vijaka	1195	5173.77	0,52
41	zona korištenja	Vijaka	1194	2040.60	0.20

42	zona korištenja	Vijaka	1184	1569.58	0.16
43	zona korištenja	Vijaka	1183	895.24	0.09
44	zona korištenja	Vijaka	1149	3298.22	0.33
45	zona korištenja	Vijaka	669/2	15.77	0.00
46	zona korištenja	Vijaka	1290/5	2297.24	0.23
47	zona korištenja	Vijaka	837/1	977.92	0.10
48	zona korištenja	Vijaka	836/3	1180.16	0.12
49	zona korištenja	Vijaka	836/2	542.95	0.05
50	zona korištenja	Vijaka	835/2	1198.14	0.12
51	zona korištenja	Vijaka	834	1162.49	0.12
52	zona korištenja	Vijaka	1358/1	733.70	0.07
53	zona korištenja	Vijaka	1362/7	420.25	0.04
54	zona korištenja	Vijaka	1362/6	425.97	0.04
55	zona korištenja	Vijaka	837/3	2226.13	0.22
56	zona korištenja	Vijaka	905/1	3484.64	0.35
57	zona korištenja	Vijaka	903	15.49	0.00
58	zona korištenja	Vijaka	751/2	2703.87	0.27
59	zona korištenja	Vijaka	1286/2	8674.50	0.87
60	zona korištenja	Vijaka	1290/4	5755.78	0.58
61	zona korištenja	Vijaka	1244/2	307.81	0.03
62	zona korištenja	Vijaka	720	1349.05	0.13
63	zona korištenja	Vijaka	1244/1	822.06	0.08
64	zona korištenja	Vijaka	1358/2	1446.49	0.14
65	zona korištenja	Vijaka	440	806.50	0.08
66	zona korištenja	Vijaka	439	624.50	0.06
67	zona korištenja	Vijaka	438	590.46	0.06
68	zona korištenja	Vijaka	437	72.23	0.01
69	zona korištenja	Vijaka	996/3	8008.02	0.80
70	zona korištenja	Vijaka	838	1493.95	0.15
71	zona korištenja	Vijaka	1309	4405.07	0.44
72	zona korištenja	Vijaka	1185	1841.15	0.18
73	zona korištenja	Vijaka	1097	1118.37	0.11
74	zona korištenja	Vijaka	750/3	3125.95	0.31
75	zona korištenja	Vijaka	1207	4280.34	0.43
76	zona korištenja	Vijaka	972	2989.52	0.30
77	zona korištenja	Vijaka	971	5479.11	0.55
78	zona korištenja	Vijaka	970	1697.51	0.17
79	zona korištenja	Vijaka	969/2	629.31	0.06
80	zona korištenja	Vijaka	969/1	1430.63	0.14
81	zona korištenja	Vijaka	968/2	719.51	0.07
82	zona korištenja	Vijaka	968/1	856.90	0.09
83	zona korištenja	Vijaka	728/1	342.91	0.03
84	zona korištenja	Vijaka	727	1581.12	0.16
85	zona korištenja	Vijaka	926	1976.00	0.20
86	zona korištenja	Vijaka	923	2079.70	0.21

87	zona korištenja	Vijaka	976	813.12	0.08
88	zona korištenja	Vijaka	975	3109.54	0.31
89	zona korištenja	Vijaka	738/2	6167.22	0.62
90	zona korištenja	Vijaka	738/1	7438.56	0.74
91	zona korištenja	Vijaka	737/1	2507.85	0.25
92	zona korištenja	Vijaka	737/2	1293.26	0.13
93	zona korištenja	Vijaka	940	792.66	0.08
94	zona korištenja	Vijaka	870	1860.68	0.19
95	zona korištenja	Vijaka	1098/1	8485.12	0.85
96	zona korištenja	Vijaka	1098/4	294.36	0.03
97	zona korištenja	Vijaka	1357	1954.53	0.20
98	zona korištenja	Vijaka	714	12065.65	1,21
99	zona korištenja	Vijaka	713	1587.27	0.16
100	zona korištenja	Vijaka	712	1572.00	0,16
101	zona korištenja	Vijaka	711	473.48	0,05
102	zona korištenja	Vijaka	1320/1	826.19	0,08
103	zona korištenja	Vijaka	1319/6	745.53	0,07
104	zona korištenja	Vijaka	1219/1	23425.11	2,34
105	zona korištenja	Vijaka	1218/1	2692.56	0,27
106	zona korištenja	Vijaka	987	1931.97	0,19
107	zona korištenja	Vijaka	986	3004.20	0,30
108	zona korištenja	Vijaka	985	4505.05	0,45
109	zona korištenja	Vijaka	983	1991.76	0,20
110	zona korištenja	Vijaka	981	3171.91	0,32
111	zona korištenja	Vijaka	1153	768.80	0,08
112	zona korištenja	Vijaka	735	2544.22	0,25
113	zona korištenja	Vijaka	705	531.98	0,05
114	zona korištenja	Vijaka	158	736.15	0,07
115	zona korištenja	Vijaka	767	4842.43	0,48
116	zona korištenja	Vijaka	967	1827.18	0,18
117	zona korištenja	Vijaka	822	988.02	0,10
118	zona korištenja	Vijaka	821	1146.72	0,11
119	zona korištenja	Vijaka	819/1	8672.72	0,87
120	zona korištenja	Vijaka	966	4777.24	0,48
121	zona korištenja	Vijaka	818	8279.68	0,83
122	zona korištenja	Vijaka	993	1698.90	0,17
123	zona korištenja	Vijaka	1305	8146.84	0,81
124	zona korištenja	Vijaka	1303	3195.97	0,32
125	zona korištenja	Vijaka	1174	3942.63	0,39
126	zona korištenja	Vijaka	1297	2562.16	0,26
127	zona korištenja	Vijaka	961	1295.70	0,13
128	zona korištenja	Vijaka	881	376.41	0,04
129	zona korištenja	Vijaka	671	657.77	0,07
130	zona korištenja	Vijaka	669/1	124.25	0,01
131	zona korištenja	Vijaka	660	836.21	0,08

132	zona korištenja	Vijaka	878	568,73	0.06
133	zona korištenja	Vijaka	409	9901,84	0.99
134	zona korištenja	Vijaka	404	4544,59	0.45
135	zona korištenja	Vijaka	1306/10	82,67	0.01
136	zona korištenja	Vijaka	1306/3	342,31	0.03
137	zona korištenja	Vijaka	1306/9	164,29	0.02
138	zona korištenja	Vijaka	1306/8	164,96	0.02
139	zona korištenja	Vijaka	885	895,52	0.09
140	zona korištenja	Vijaka	1125	1695,36	0.17
141	zona korištenja	Vijaka	1306/5	739,17	0.07
142	zona korištenja	Vijaka	400	1439,48	0,14
143	zona korištenja	Vijaka	865/2	662,66	0.07
144	zona korištenja	Vijaka	861/3	1516,03	0.15
145	zona korištenja	Vijaka	861/2	2457,83	0.25
146	zona korištenja	Vijaka	860	4092,56	0.41
147	zona korištenja	Vijaka	856	703,26	0.07
148	zona korištenja	Vijaka	855	1437,77	0,14
149	zona korištenja	Vijaka	1326/1	1167,70	0.12
150	zona korištenja	Vijaka	1324	5244,62	0.52
151	zona korištenja	Vijaka	1323/1	14788,32	1.48
152	zona korištenja	Vijaka	1321	261,16	0.03
153	zona korištenja	Vijaka	965	6410,64	0,64
154	zona korištenja	Vijaka	778	3543,63	0.35
155	zona korištenja	Vijaka	777	8474,47	0.85
156	zona korištenja	Vijaka	774	7217,12	0.72
157	zona korištenja	Vijaka	679	5190,11	0.52
158	zona korištenja	Vijaka	1262	647,88	0.06
159	zona korištenja	Vijaka	1162	98,79	0,01
160	zona korištenja	Vijaka	1159	333,50	0,03
161	zona korištenja	Vijaka	1157/1	1236,11	0,12
162	zona korištenja	Vijaka	1156	2070,90	0,21
163	zona korištenja	Vijaka	1322	7431,81	0,74
164	zona korištenja	Vijaka	922/2	1072,45	0,11
165	zona korištenja	Vijaka	726	10259,64	1,03
166	zona korištenja	Vijaka	922/1	2118,47	0,21
167	zona korištenja	Vijaka	919/2	1100,72	0,11
168	zona korištenja	Vijaka	918	2410,51	0,24
169	zona korištenja	Vijaka	917	2319,17	0,23
170	zona korištenja	Vijaka	740	9422,42	0,94
171	zona korištenja	Vijaka	859	4592,24	0,46
172	zona korištenja	Vijaka	823	907,64	0,09
173	zona korištenja	Vijaka	1008/3	663,59	0,07
174	zona korištenja	Vijaka	1007	2208,65	0,22
175	zona korištenja	Vijaka	1006/2	1696,47	0,17
176	zona korištenja	Vijaka	1005	3763,04	0,38

177	zona korištenja	Vijaka	1004	4265.47	0.43
178	zona korištenja	Vijaka	1003	6252.77	0.63
179	zona korištenja	Vijaka	1002	2725.54	0.27
180	zona korištenja	Vijaka	702	13.90	0.00
181	zona korištenja	Vijaka	1301/2	2201.83	0.22
182	zona korištenja	Vijaka	1301/1	4404.62	0.44
183	zona korištenja	Vijaka	1300	15972.75	1.60
184	zona korištenja	Vijaka	1299/1	3428.97	0.34
185	zona korištenja	Vijaka	1202	864.62	0.09
186	zona korištenja	Vijaka	1199/3	3655.58	0.37
187	zona korištenja	Vijaka	1199/2	739.70	0.07
188	zona korištenja	Vijaka	1198	4951.16	0.50
189	zona korištenja	Vijaka	1197	3226.21	0.32
190	zona korištenja	Vijaka	964	6542.15	0.65
191	zona korištenja	Vijaka	963/2	2175.03	0.22
192	zona korištenja	Vijaka	963/1	3006.44	0.30
193	zona korištenja	Vijaka	962/1	6872.60	0.69
194	zona korištenja	Vijaka	957	960.05	0.10
195	zona korištenja	Vijaka	956	2981.69	0.30
196	zona korištenja	Vijaka	955	565.61	0.06
197	zona korištenja	Vijaka	950/2	3734.33	0.37
198	zona korištenja	Vijaka	950/1	2496.41	0.25
199	zona korištenja	Vijaka	949/3	2830.33	0.28
200	zona korištenja	Vijaka	1254	5757.77	0.58
201	zona korištenja	Vijaka	1253	8137.77	0.81
202	zona korištenja	Vijaka	852	606.46	0,06
203	zona korištenja	Vijaka	849	1559.77	0.16
204	zona korištenja	Vijaka	1196/2	1179.63	0.12
205	zona korištenja	Vijaka	1196/1	3821.45	0.38
206	zona korištenja	Vijaka	1193	3017.85	0.30
207	zona korištenja	Vijaka	1419	1800.20	0.18
208	zona korištenja	Vijaka	773	1994.36	0.20
209	zona korištenja	Vijaka	772	2280.34	0.23
210	zona korištenja	Vijaka	771	3894.19	0,39
211	zona korištenja	Vijaka	766	14769.95	1.48
212	zona korištenja	Vijaka	764	2435.74	0,24
213	zona korištenja	Vijaka	762	2061.64	0,21
214	zona korištenja	Vijaka	853	1417.24	0.14
215	zona korištenja	Vijaka	765	3388.83	0.34
216	zona korištenja	Vijaka	1332	498.24	0,05
217	zona korištenja	Vijaka	980	4526.07	0.45
218	zona korištenja	Vijaka	812	1125.92	0.11
219	zona korištenja	Vijaka	811/2	3001.21	0.30
220	zona korištenja	Vijaka	1306/4	757.85	0,08
221	zona korištenja	Vijaka	996/2	1269.43	0.13

222	zona korištenja	Vijaka	995	12919.64	1.29
223	zona korištenja	Vijaka	994	4288.88	0.43
224	zona korištenja	Vijaka	1181	717.64	0.07
225	zona korištenja	Vijaka	1179	4179.00	0.42
226	zona korištenja	Vijaka	1175	8969.85	0.90
227	zona korištenja	Vijaka	1173/2	1852.35	0.19
228	zona korištenja	Vijaka	749/5	1468.18	0.15
229	zona korištenja	Vijaka	749/4	1048.88	0.10
230	zona korištenja	Vijaka	749/2	3886.44	0.39
231	zona korištenja	Vijaka	1139/3	495.56	0.05
232	zona korištenja	Vijaka	1139/2	559.40	0.06
233	zona korištenja	Vijaka	1139/1	1321.52	0.13
234	zona korištenja	Vijaka	1138	736.91	0.07
235	zona korištenja	Vijaka	1136	873.83	0.09
236	zona korištenja	Vijaka	1134	148.61	0.01
237	zona korištenja	Vijaka	406	1889.85	0.19
238	zona korištenja	Vijaka	408/1	4017.53	0.40
239	zona korištenja	Vijaka	403/2	1326.15	0.13
240	zona korištenja	Vijaka	977	2838.46	0.28
241	zona korištenja	Vijaka	1154	964.36	0.10
242	zona korištenja	Vijaka	1160	746.22	0.07
243	zona korištenja	Vijaka	871/2	805.69	0.08
244	zona korištenja	Vijaka	869	1814.43	0.18
245	zona korištenja	Vijaka	1306/2	1297.80	0.13
246	zona korištenja	Vijaka	1306/1	1607.51	0.16
247	zona korištenja	Vijaka	1306/7	381.39	0.04
248	zona korištenja	Vijaka	1205	5547.53	0.55
249	zona korištenja	Vijaka	1204	3891.11	0.39
250	zona korištenja	Vijaka	848/2	513.32	0.05
251	zona korištenja	Vijaka	846/2	1403.49	0.14
252	zona korištenja	Vijaka	846/1	3004.59	0.30
253	zona korištenja	Vijaka	844	2553.52	0.26
254	zona korištenja	Vijaka	843/2	610.78	0.06
255	zona korištenja	Vijaka	843/1	484.09	0.05
256	zona korištenja	Vijaka	709	4339.82	0.43
257	zona korištenja	Vijaka	708	5249.22	0.52
258	zona korištenja	Vijaka	1319/5	1513.06	0.15
259	zona korištenja	Vijaka	1319/3	1843.10	0.18
260	zona korištenja	Vijaka	1319/1	3454.79	0.35
261	zona korištenja	Vijaka	1318	4860.65	0.49
262	zona korištenja	Vijaka	1315	1410.37	0.14
263	zona korištenja	Vijaka	978/1	2712.13	0.27
264	zona korištenja	Vijaka	973	2339.89	0.23
265	zona korištenja	Vijaka	707	7435.43	0.74
266	zona korištenja	Vijaka	1310/3	1920.35	0.19

267	zona korištenja	Vijaka	1310/1	28754.26	2.88
268	zona korištenja	Vijaka	1201	1149.94	0.11
269	zona korištenja	Vijaka	1200	2036.64	0.20
270	zona korištenja	Vijaka	925	648.70	0.06
271	zona korištenja	Vijaka	721	4227.58	0.42
272	zona korištenja	Vijaka	974	4246.15	0.42
273	zona korištenja	Vijaka	1215	4644.09	0.46
274	zona korištenja	Vijaka	1214	10123.13	1.01
275	zona korištenja	Vijaka	1212	3375.94	0.34
276	zona korištenja	Vijaka	805	1337.62	0.13
277	zona korištenja	Vijaka	804/2	865.46	0.09
278	zona korištenja	Vijaka	802	1915.71	0.19
279	zona korištenja	Vijaka	800	4626.17	0.46
280	zona korištenja	Vijaka	779	1474.56	0.15
281	zona korištenja	Vijaka	948/1	1395.59	0.14
282	zona korištenja	Vijaka	1098/3	312.13	0.03
283	zona korištenja	Vijaka	979	5695.32	0.57
284	zona korištenja	Vijaka	402	1262.29	0.13
285	zona korištenja	Vijaka	401	8656.70	0.87
286	zona korištenja	Vijaka	1313	1373.98	0.14
287	zona korištenja	Vijaka	329/2	300.33	0.03
288	zona korištenja	Vijaka	810	6480.00	0.65
289	zona korištenja	Vijaka	1285	9458.19	0.95
290	zona korištenja	Vijaka	1284	6468.98	0.65
291	zona korištenja	Vijaka	1283	5875.81	0.59
292	zona korištenja	Vijaka	1281	10278.94	1.03
293	zona korištenja	Vijaka	1178	3440.86	0.34
294	zona korištenja	Vijaka	1176	2943.56	0.29
295	zona korištenja	Vijaka	944	3385.03	0.34
296	zona korištenja	Vijaka	943/3	3498.29	0.35
297	zona korištenja	Vijaka	761	3413.26	0.34
298	zona korištenja	Vijaka	896	292.92	0.03
299	zona korištenja	Vijaka	1126	1684.97	0.17
300	zona korištenja	Vijaka	1331	2519.28	0.25
301	zona korištenja	Vijaka	1330	1949.03	0.19
302	zona korištenja	Vijaka	681	519.30	0.05
303	zona korištenja	Vijaka	1211	948.08	0.09
304	zona korištenja	Vijaka	808	3305.93	0.33
305	zona korištenja	Vijaka	1329/4	620.97	0.06
306	zona korištenja	Vijaka	1329/3	2760.29	0.28
307	zona korištenja	Vijaka	1327/2	1623.83	0.16
308	zona korištenja	Vijaka	1327/1	4749.13	0.47
309	zona korištenja	Vijaka	1326/2	8091.80	0.81
310	zona korištenja	Vijaka	1221	14670.10	1.47
311	zona korištenja	Vijaka	990/3	10266.85	1.03

312	zona korištenja	Vijaka	990.1	9264.06	0.93
313	zona korištenja	Vijaka	988	4262.53	0.43
314	zona korištenja	Vijaka	943/1	5720.29	0.57
315	zona korištenja	Vijaka	942	774.78	0.08
316	zona korištenja	Vijaka	941/1	1248.46	0.12
317	zona korištenja	Vijaka	750/2	2015.49	0.20
318	zona korištenja	Vijaka	750/1	1534.57	0.15
319	zona korištenja	Vijaka	1098/2	407.99	0.04
320	zona korištenja	Vijaka	329/1	353.88	0.04
321	zona korištenja	Vijaka	349	177.52	0.02
322	zona korištenja	Vijaka	348	394.18	0.04
323	zona korištenja	Vijaka	346/1	189.99	0.02
324	zona korištenja	Vijaka	345	46.84	0.00
325	zona korištenja	Vijaka	344	250.10	0.03
326	zona korištenja	Vijaka	343/1	109.20	0.01
327	zona korištenja	Vijaka	341	16.63	0.00
328	zona korištenja	Vijaka	1111	167.84	0.02
329	zona korištenja	Vijaka	871/1	740.68	0.07
330	zona korištenja	Vijaka	1314	525.31	0.05
331	zona korištenja	Vijaka	1335	806.63	0.08
332	zona korištenja	Vijaka	1334	14386.60	1.44
333	zona korištenja	Vijaka	1333	355.59	0.04
334	zona korištenja	Vijaka	1120	429.46	0.04
335	zona korištenja	Vijaka	945	731.16	0.07
336	zona korištenja	Vijaka	1360	4549.28	0.45
337	zona korištenja	Vijaka	1356	18772.38	1.88
338	zona korištenja	Vijaka	1245	3127.53	0.31
339	zona korištenja	Vijaka	1099	1098.62	0.11
340	zona korištenja	Vijaka	1019/1	3181.36	0.32
341	zona korištenja	Vijaka	376	5791.56	0.58
342	zona korištenja	Vijaka	991	3392.54	0.34
343	zona korištenja	Vijaka	817	1810.12	0.18
344	zona korištenja	Vijaka	816/2	1459.08	0.15
345	zona korištenja	Vijaka	816/1	15565.10	1.56
346	zona korištenja	Vijaka	657/1	660.11	0.07
347	zona korištenja	Vijaka	1001	1683.67	0.17
348	zona korištenja	Vijaka	999	696.21	0.07
349	zona korištenja	Vijaka	998	4094.06	0.41
350	zona korištenja	Vijaka	997	1444.58	0.14
351	zona korištenja	Vijaka	996/4	1475.93	0.15
352	zona korištenja	Vijaka	1291	4705.18	0.47
353	zona korištenja	Vijaka	1290/3	6994.97	0.70
354	zona korištenja	Vijaka	1124	276.17	0.03
355	zona korištenja	Vijaka	1349/1	2321.00	0.23
356	zona korištenja	Vijaka	1348/2	22136.64	2.21

357	zona korištenja	Vijaka	871/3	441.54	0.04
358	zona korištenja	Vijaka	815	2859.79	0.29
359	zona korištenja	Vijaka	813	1792.97	0.18
360	zona korištenja	Vijaka	809	5422.74	0.54
361	zona korištenja	Vijaka	748	2538.04	0.25
362	zona korištenja	Vijaka	661	375.91	0.04
363	zona korištenja	Vijaka	1122	240.35	0.02
364	zona korištenja	Vijaka	1121	548.31	0.05
365	zona korištenja	Vijaka	1118	308.09	0.03
366	zona korištenja	Vijaka	1117	3549.78	0.35
367	zona korištenja	Vijaka	1116	922.07	0.09
368	zona korištenja	Vijaka	1115/3	1563.09	0.16
369	zona korištenja	Vijaka	875	1523.87	0.15
370	zona korištenja	Vijaka	874	883.27	0.09
371	zona korištenja	Vijaka	873/2	1821.99	0.18
372	zona korištenja	Vijaka	873/1	1852.86	0.19
373	zona korištenja	Vijaka	872/1	827.42	0.08
374	zona korištenja	Vijaka	725/1	2406.71	0.24
375	zona korištenja	Vijaka	724/3	1130.55	0.11
376	zona korištenja	Vijaka	724/1	2538.81	0.25
377	zona korištenja	Vijaka	723/1	6030.00	0.60
378	zona korištenja	Vijaka	722	2415.46	0.24
379	zona korištenja	Vijaka	725/3	1070.13	0.11
380	zona korištenja	Vijaka	854/2	2454.74	0.25
381	zona korištenja	Vijaka	854/1	850.30	0.09
382	zona korištenja	Vijaka	1352/1	482.32	0.05
383	zona korištenja	Vijaka	1317	6802.20	0.68
384	zona korištenja	Vijaka	1167	472.39	0.05
385	zona korištenja	Vijaka	1133	411.99	0.04
386	zona korištenja	Vijaka	832	502.97	0.05
387	zona korištenja	Vijaka	1012	5331.27	0.53
388	zona korištenja	Vijaka	1011	1205.19	0.12
389	zona korištenja	Vijaka	1010/3	5183.79	0.52
390	zona korištenja	Vijaka	1010/2	7826.80	0.78
391	zona korištenja	Vijaka	1009	4743.88	0.47
392	zona korištenja	Vijaka	867	497.67	0.05
393	zona korištenja	Vijaka	866	1312.17	0.13
394	zona korištenja	Vijaka	959	4608.40	0.46
395	zona korištenja	Vijaka	388	13213.80	1.32
396	zona korištenja	Vijaka	1206	5097.80	0.51
397	zona korištenja	Vijaka	776	1540.50	0.15
398	zona korištenja	Vijaka	732	61685.10	6.17
399	zona korištenja	Vijaka	1155	854.30	0.09
400	zona korištenja	Vijaka	1361	728.94	0.07
401	zona korištenja	Vijaka	1362/1	385559.80	38.56

402	zona korištenja	Vijaka	1103	359.02	0.04
403	zona korištenja	Vijaka	1101	3358.43	0.34
404	zona korištenja	Vijaka	380	7830.92	0.78
405	zona korištenja	Vijaka	1182	4074.68	0.41
406	zona korištenja	Vijaka	379/1	9455.61	0.95
407	zona korištenja	Vijaka	378	3231.48	0.32
408	zona korištenja	Vijaka	375/1	768.32	0.08
409	zona korištenja	Vijaka	374/1	4926.31	0.49
410	zona korištenja	Vijaka	373/4	2141.54	0.21
411	zona korištenja	Vijaka	373/3	594.74	0.06
412	zona korištenja	Vijaka	373/1	10377.08	1.04
413	zona korištenja	Vijaka	1025	117.44	0.01
414	zona korištenja	Vijaka	1024	1870.81	0.19
415	zona korištenja	Vijaka	916	276.34	0.03
416	zona korištenja	Vijaka	915/3	776.67	0.08
417	zona korištenja	Vijaka	911	470.05	0.05
418	zona korištenja	Vijaka	909	990.92	0.10
419	zona korištenja	Vijaka	907	526.18	0.05
420	zona korištenja	Vijaka	904	1854.38	0.19
421	zona korištenja	Vijaka	730	1561.38	0.16
422	zona korištenja	Vijaka	729/2	1288.30	0.13
423	zona korištenja	Vijaka	888/2	122.42	0.01
424	zona korištenja	Vijaka	887	1431.55	0.14
425	zona korištenja	Vijaka	886	537.31	0.05
426	zona korištenja	Vijaka	883/2	553.88	0.06
427	zona korištenja	Vijaka	728/3	9999.46	1.00
428	zona korištenja	Vijaka	906	513.15	0.05
429	zona korištenja	Vijaka	854/3	598.59	0.06
430	zona korištenja	Vijaka	749/8	3296.27	0.33
431	zona korištenja	Vijaka	749/7	960.23	0.10
432	zona korištenja	Vijaka	1242/1	172.73	0.02
433	zona korištenja	Vijaka	377	1186.51	0.12
434	zona korištenja	Vijaka	1131	1525.70	0.15
435	zona korištenja	Vijaka	1016	197.54	0.02
436	zona korištenja	Vijaka	1013	4154.13	0.42
437	zona korištenja	Vijaka	882	885.88	0.09
438	zona korištenja	Vijaka	879	1801.48	0.18
439	zona korištenja	Vijaka	877	1333.71	0.13
440	zona korištenja	Vijaka	416	1731.94	0.17
441	zona korištenja	Vijaka	407	6266.80	0.63
442	zona korištenja	Vijaka	405/2	2210.35	0.22
443	zona korištenja	Vijaka	1144	686.15	0.07
444	zona korištenja	Vijaka	1143/3	347.01	0.03
445	zona korištenja	Vijaka	417	120.12	0.01
446	zona korištenja	Vijaka	1143/1	865.58	0.09

447	zona korištenja	Vijaka	1355	1073.46	0.11
448	zona korištenja	Vijaka	1353.2	1546.72	0.15
449	zona korištenja	Vijaka	1352.2	936.29	0.09
450	zona korištenja	Vijaka	1130	317.66	0.03
451	zona korištenja	Vijaka	1128	3337.32	0.33
452	zona korištenja	Vijaka	1123	1572.19	0.16
453	zona korištenja	Vijaka	914	1770.89	0.18
454	zona korištenja	Vijaka	1115/2	461.09	0.05
455	zona korištenja	Vijaka	1114/2	770.41	0.08
456	zona korištenja	Vijaka	441	2367.58	0.24
457	zona korištenja	Vijaka	430	19.94	0.00
458	zona korištenja	Vijaka	429	1384.97	0.14
459	zona korištenja	Vijaka	296	2775.71	0.28
460	zona korištenja	Vijaka	295	788.85	0.08
461	zona korištenja	Vijaka	293	1008.22	0.10
462	zona korištenja	Vijaka	291	164.68	0.02
463	zona korištenja	Vijaka	166/2	158.55	0.02
464	zona korištenja	Vijaka	165	205.28	0.02
465	zona korištenja	Vijaka	164	172.72	0.02
466	zona korištenja	Vijaka	162	710.90	0.07
467	zona korištenja	Vijaka	161	746.00	0.07
468	zona korištenja	Vijaka	1166	3209.26	0.32
469	zona korištenja	Vijaka	167	530.48	0.05
470	zona korištenja	Vijaka	1114/1	1433.63	0.14
471	zona korištenja	Vijaka	1112	394.90	0.04
472	zona korištenja	Vijaka	410	1790.52	0.18
473	zona korištenja	Vijaka	902	65.72	0.01
474	zona korištenja	Vijaka	901	520.48	0.05
475	zona korištenja	Vijaka	731	1150.16	0.12
476	zona korištenja	Vijaka	1152	1263.79	0.13
477	zona korištenja	Vijaka	1151	749.52	0.07
478	zona korištenja	Vijaka	1148	539.95	0.05
479	zona korištenja	Vijaka	1145	760.70	0.08
480	zona korištenja	Vijaka	728/4	5234.39	0.52
481	zona korištenja	Vijaka	1108	2782.93	0.28
482	zona korištenja	Vijaka	1105	1878.49	0.19
483	zona korištenja	Vijaka	1104	2852.79	0.29
484	zona korištenja	Vijaka	1022	2615.29	0.26
485	zona korištenja	Vijaka	1163	550.87	0.06
486	zona korištenja	Vijaka	1294/2	4033.50	0.40
487	zona korištenja	Vijaka	1294/1	4636.46	0.46
488	zona korištenja	Vijaka	1293	4731.94	0.47
489	zona korištenja	Vijaka	1292	5197.48	0.52
490	zona korištenja	Vijaka	949/1	1709.86	0.17
491	zona korištenja	Vijaka	948/5	534.57	0.05

492	zona korištenja	Vijaka	948/3	689.19	0.07
493	zona korištenja	Vijaka	948/2	522.89	0.05
494	zona korištenja	Vijaka	946	1692.74	0.17
495	zona korištenja	Vijaka	1109	153.77	0.02
496	zona korištenja	Vijaka	948/7	1190.55	0.12
497	zona korištenja	Vijaka	1021	4147.61	0.41
498	zona korištenja	Vijaka	1019/2	5201.72	0.52
499	zona korištenja	Vijaka	898	644.63	0.06
500	zona korištenja	Vijaka	894	460.57	0.05
501	zona korištenja	Vijaka	897	811.91	0.08
502	zona korištenja	Vijaka	895/3	53.58	0.01
503	zona korištenja	Vijaka	895/1	77.36	0.01
504	zona korištenja	Vijaka	1203	2426.33	0.24
505	zona korištenja	Vijaka	1177	1731.45	0.17
506	zona korištenja	Vijaka	337	404.40	0.04
507	zona korištenja	Vijaka	336	311.38	0.03
508	zona korištenja	Vijaka	335	166.78	0.02
509	zona korištenja	Vijaka	334	248.63	0.02
510	zona korištenja	Vijaka	330	292.52	0.03
511	zona korištenja	Vijaka	328	434.11	0.04
512	zona korištenja	Vijaka	325	234.49	0.02
513	zona korištenja	Vijaka	324	164.84	0.02
514	zona korištenja	Vijaka	322	499.70	0.05
515	zona korištenja	Vijaka	314	256.58	0.03
516	zona korištenja	Vijaka	312	512.84	0.05
517	zona korištenja	Vijaka	310	333.25	0.03
518	zona korištenja	Vijaka	414	2525.63	0.25
519	zona korištenja	Vijaka	412/3	537.32	0.05
520	zona korištenja	Vijaka	411	613.43	0.06
521	zona korištenja	Vijaka	160/2	266.98	0.03
522	zona korištenja	Vijaka	159	436.03	0.04
523	zona korištenja	Vijaka	156	2864.05	0.29
524	zona korištenja	Vijaka	412/2	1183.51	0.12
525	zona korištenja	Vijaka	1276	61.00	0.01
526	zona korištenja	Vijaka	935	2750.40	0.28
527	zona korištenja	Vijaka	934	3268.51	0.33
528	zona korištenja	Vijaka	930	681.67	0.07
529	zona korištenja	Vijaka	929	7467.62	0.75
530	zona korištenja	Vijaka	1351/1	12033.47	1.20
531	zona korištenja	Vijaka	1350/2	10246.03	1.02
532	zona korištenja	Vijaka	1349/3	3007.67	0.30
533	zona korištenja	Vijaka	1241	3290.46	0.33
534	zona korištenja	Vijaka	933	2257.88	0.23
535	zona korištenja	Vijaka	932	10669.33	1.07
536	zona korištenja	Vijaka	420/1	446.75	0.04

537	zona korištenja	Vijaka	168	543.90	0.05
538	zona korištenja	Vijaka	155	340.58	0.03
539	zona korištenja	Vijaka	938	3782.39	0.38
540	zona korištenja	Vijaka	1172	2655.03	0.27
541	zona korištenja	Vijaka	1171	4685.83	0.47
542	zona korištenja	Vijaka	1170/1	1512.77	0.15
543	zona korištenja	Vijaka	1169	3308.94	0.33
544	zona korištenja	Vijaka	1168	3010.45	0.30
545	zona korištenja	Vijaka	927	3368.68	0.34
546	zona korištenja	Vijaka	746	5281.96	0.53
547	zona korištenja	Vijaka	745	17999.70	1.80
548	zona korištenja	Vijaka	744	5378.56	0.54
549	zona korištenja	Vijaka	743	2250.84	0.23
550	zona korištenja	Vijaka	741	21240.87	2.12
551	zona korištenja	Vijaka	949/2	1091.76	0.11
552	zona korištenja	Vijaka	1192	2659.26	0.27
553	zona korištenja	Vijaka	1190	2487.71	0.25
554	zona korištenja	Vijaka	1189	6198.79	0.62
555	zona korištenja	Vijaka	1187	2532.47	0.25
556	zona korištenja	Vijaka	1186	1425.42	0.14
557	zona korištenja	Vijaka	758	5846.08	0.58
558	zona korištenja	Vijaka	757	4189.62	0.42
559	zona korištenja	Vijaka	754	4983.21	0.50
560	zona korištenja	Vijaka	752/1	3304.83	0.33
561	zona korištenja	Vijaka	1250	2166.63	0.22
562	zona korištenja	Vijaka	1248	1322.49	0.13
563	zona korištenja	Vijaka	1252	1247.36	0.12
564	zona korištenja	Vijaka	1020	1115.41	0.11
565	zona korištenja	Vijaka	1142/6	277.40	0.03
566	zona korištenja	Vijaka	1142/5	112.97	0.01
567	zona korištenja	Vijaka	1142/3	999.32	0.10
568	zona korištenja	Vijaka	1142/1	1635.54	0.16
569	zona korištenja	Vijaka	893	274.26	0.03
570	zona korištenja	Vijaka	892	1241.63	0.12
571	zona korištenja	Vijaka	1246	687.88	0.07
572	zona korištenja	Vijaka	756	1029.67	0.10
573	zona korištenja	Vijaka	321/3	504.70	0.05
574	zona korištenja	Vijaka	321/2	535.34	0.05
575	zona korištenja	Vijaka	320	739.60	0.07
576	zona korištenja	Vijaka	319	314.74	0.03
577	zona korištenja	Vijaka	316	419.32	0.04
578	zona korištenja	Vijaka	315	26.95	0.00
579	zona korištenja	Vijaka	308	448.45	0.04
580	zona korištenja	Vijaka	292	1244.56	0.12
581	zona korištenja	Vijaka	306	133.23	0.01

582	zona korištenja	Vijaka	305	897.60	0.09
583	zona korištenja	Vijaka	300	1430.28	0.14
584	zona korištenja	Vijaka	298	4885.12	0.49
585	zona korištenja	Vijaka	318	335.54	0.03
586	zona korištenja	Vijaka	297	5229.21	0.52
587	zona korištenja	Vijaka	613	1620.32	0.16
588	zona korištenja	Vijaka	326	351.37	0.04
589	zona korištenja	Vijaka	395	5409.51	0.54
590	zona korištenja	Vijaka	394	1740.02	0.17
591	zona korištenja	Vijaka	393	5048.98	0.50
592	zona korištenja	Vijaka	392	6082.51	0.61
593	zona korištenja	Vijaka	381	2151.03	0.22
594	zona korištenja	Vijaka	375/3	6720.70	0.67
595	zona korištenja	Vijaka	375/2	7865.59	0.79
596	zona korištenja	Vijaka	364/1	10630.64	1.06
597	zona korištenja	Vijaka	360	648.55	0.06
598	zona korištenja	Vijaka	357	2248.04	0.22
599	zona korištenja	Vijaka	387	4212.65	0.42
600	zona korištenja	Vijaka	383/2	1381.75	0.14
601	zona korištenja	Vijaka	383/1	4119.04	0.41
602	zona korištenja	Vijaka	382	9696.26	0.97
603	zona korištenja	Vijaka	408/2	4150.39	0.42
604	zona korištenja	Vijaka	403/1	3833.75	0.38
605	zona korištenja	Vijaka	399	7549.03	0.75
606	zona korištenja	Vijaka	398	4942.90	0.49
607	zona korištenja	Vijaka	391	2631.65	0.26
608	zona korištenja	Vijaka	390/2	2446.10	0.24
609	zona korištenja	Vijaka	389	1347.81	0.13
610	zona korištenja	Vijaka	397	3295.34	0.33
611	zona korištenja	Vijaka	370	2004.33	0.20
612	zona korištenja	Vijaka	369	2619.37	0.26
613	zona korištenja	Vijaka	368	7787.24	0.78
614	zona korištenja	Vijaka	365	7176.59	0.72
615	zona korištenja	Vijaka	372	2563.58	0.26
616	zona korištenja	Vijaka	363	599.02	0.06
617	zona korištenja	Vijaka	361/2	2247.62	0.22
618	zona korištenja	Vijaka	718/1	27.72	0.00
619	zona korištenja	Vijaka	1296	6194.53	0.62
620	zona korištenja	Vijaka	842/2	623.25	0.06
621	zona korištenja	Vijaka	842/1	407.06	0.04
622	zona korištenja	Vijaka	831	2080.18	0.21
623	zona korištenja	Vijaka	659	275.62	0.03
624	zona korištenja	Vijaka	807	2710.83	0.27
625	zona korištenja	Vijaka	1135	423.26	0.04
626	zona korištenja	Vijaka	302	58.98	0.01

627	zona korištenja	Vijaka	303	42.09	0.00
628	zona korištenja	Vijaka	301	102.74	0.01
629	zona korištenja	Vijaka	952	626.48	0.06
630	zona korištenja	Vijaka	953	447.07	0.04
631	zona korištenja	Vijaka	1119	2633.00	0.26
632	zona korištenja	Vijaka	396	901.84	0.09
633	zona korištenja	Vijaka	390/1	6196.41	0.62
634	zona korištenja	Vijaka	385	3566.71	0.36
635	zona korištenja	Vijaka	996/1	2699.87	0.27
636	zona korištenja	Vijaka	656	600.82	0.06
637	zona korištenja	Vijaka	655	802.11	0.08
638	zona korištenja	Vijaka	311	329.76	0.03
639	zona korištenja	Vijaka	384/3	328.97	0.03
640	zona korištenja	Vijaka	992	1129.87	0.11
641	zona korištenja	Vijaka	1319/8	1163.61	0.12
642	zona korištenja	Vijaka	1100/1	3324.71	0.33
643	zona korištenja	Vijaka	1127	440.35	0.04
644	zona korištenja	Vijaka	1100/3	914.78	0.09
645	zona korištenja	Vijaka	1113/1	1492.41	0.15
646	zona korištenja	Vijaka	1115/1	438.36	0.04
647	zona korištenja	Vijaka	1113/2	772.82	0.08
648	zona korištenja	Vijaka	984	1812.43	0.18
649	zona korištenja	Vijaka	982	3988.06	0.40
650	zona korištenja	Vijaka	978/2	476.85	0.05
651	zona korištenja	Vijaka	841/3	869.43	0.09
652	zona korištenja	Vijaka	841/2	1049.30	0.10
653	zona korištenja	Vijaka	841/1	954.34	0.10
654	zona korištenja	Vijaka	1279/3	2911.29	0.29
655	zona korištenja	Vijaka	1279/2	6948.86	0.69
656	zona korištenja	Vijaka	384/2	141.21	0.01
657	zona korištenja	Vijaka	1310/2	4697.41	0.47
658	zona korištenja	Vijaka	317	753.37	0.08
659	zona korištenja	Vijaka	313	364.46	0.04
660	zona korištenja	Vijaka	863	3090.77	0.31
661	zona korištenja	Vijaka	1353/1	3083.95	0.31
662	zona korištenja	Vijaka	1351/2	878.95	0.09
663	zona korištenja	Vijaka	333	193.51	0.02
664	zona korištenja	Vijaka	1000	332.29	0.03
665	zona korištenja	Vijaka	996/5	722.46	0.07
666	zona korištenja	Vijaka	1260	22834.67	2.28
667	zona korištenja	Vijaka	1257	2676.11	0.27
668	zona korištenja	Vijaka	1256	14048.65	1.40
669	zona korištenja	Vijaka	749/3	3776.49	0.38
670	zona korištenja	Vijaka	747	3193.30	0.32
671	zona korištenja	Vijaka	1266	989.52	0.10

672	zona korištenja	Vijaka	1264	14770.39	1.48
673	zona korištenja	Vijaka	1359/2	2058.67	0.21
674	zona korištenja	Vijaka	1359/1	1704.34	0.17
675	zona korištenja	Vijaka	321/1	162.13	0.02
676	zona korištenja	Vijaka	895/2	124.84	0.01
677	zona korištenja	Vijaka	889	1032.85	0.10
678	zona korištenja	Vijaka	888/1	567.66	0.06
679	zona korištenja	Vijaka	1274/1	6420.46	0.64
680	zona korištenja	Vijaka	169	126.69	0.01
681	zona korištenja	Vijaka	367	2366.90	0.24
682	zona korištenja	Vijaka	366	3191.91	0.32
683	zona korištenja	Vijaka	364/3	1994.59	0.20
684	zona korištenja	Vijaka	362	344.13	0.03
685	zona korištenja	Vijaka	371/1	1117.47	0.11
686	zona korištenja	Vijaka	1010/1	7201.58	0.72
687	zona korištenja	Vijaka	1008/4	132.09	0.01
688	zona korištenja	Vijaka	749/9	894.10	0.09
689	zona korištenja	Vijaka	734	1808.18	0.18
690	zona korištenja	Vijaka	749/6	1552.80	0.16
691	zona korištenja	Vijaka	1295	5699.44	0.57
692	zona korištenja	Vijaka	1290/2	3686.50	0.37
693	zona korištenja	Vijaka	1286/1	1799.13	0.18
694	zona korištenja	Vijaka	1282	11321.54	1.13
695	zona korištenja	Vijaka	1273	1738.91	0.17
696	zona korištenja	Vijaka	379/2	3922.50	0.39
697	zona korištenja	Vijaka	374/2	615.88	0.06
698	zona korištenja	Vijaka	373/2	373.33	0.04
699	zona korištenja	Vijaka	1008/1	577.73	0.06
700	zona korištenja	Vijaka	1316	1126.77	0.11
701	zona korištenja	Vijaka	1311	8474.99	0.85
702	zona korištenja	Vijaka	361/1	3116.16	0.31
703	zona korištenja	Vijaka	612	3239.54	0.32
704	zona korištenja	Vijaka	371/2	651.10	0.07
705	zona korištenja	Vijaka	1319/7	636.76	0.06
706	zona korištenja	Vijaka	1319/2	1574.21	0.16
707	zona korištenja	Vijaka	989	1521.80	0.15
708	zona korištenja	Vijaka	1008/2	786.11	0.08
709	zona korištenja	Vijaka	1304	3546.08	0.35
710	zona korištenja	Vijaka	1302	10294.56	1.03
711	zona korištenja	Vijaka	1299/2	829.31	0.08
712	zona korištenja	Vijaka	1298	4248.80	0.42
713	zona korištenja	Vijaka	1280	17178.05	1.72
714	zona korištenja	Vijaka	1279/5	1664.67	0.17
715	zona korištenja	Vijaka	1279/4	11790.85	1.18
716	zona korištenja	Vijaka	332	11.53	0.00

717	zona korištenja	Vijaka	331	243.97	0.02
718	zona korištenja	Vijaka	327	156.50	0.02
719	zona korištenja	Vijaka	323	341.56	0.03
720	zona korištenja	Vijaka	828	2180.89	0.22
721	zona korištenja	Vijaka	351	2.35	0.00
722	zona korištenja	Vijaka	346/2	704.07	0.07
723	zona korištenja	Vijaka	718/4	0.27	0.00
724	zona korištenja	Vijaka	718/3	82.81	0.01
725	zona korištenja	Vijaka	716	254.51	0.03
726	zona korištenja	Vijaka	1263/1	56423.31	5.64
727	zona korištenja	Vijaka	1350/3	1307.98	0.13
728	zona korištenja	Vijaka	1350/1	907.68	0.09
729	zona korištenja	Vijaka	719	338.30	0.03
730	zona korištenja	Vijaka	1164	839.51	0.08
731	zona korištenja	Vijaka	1161	91.89	0.01
732	zona korištenja	Vijaka	1158	1227.88	0.12
733	zona korištenja	Vijaka	1157/2	781.09	0.08
734	zona korištenja	Vijaka	1142/4	433.84	0.04
735	zona korištenja	Vijaka	1150	3383.15	0.34
736	zona korištenja	Vijaka	1147	1906.38	0.19
737	zona korištenja	Vijaka	1143/2	468.52	0.05
738	zona korištenja	Vijaka	1329/5	806.57	0.08
739	zona korištenja	Vijaka	1170/2	1092.59	0.11
740	zona korištenja	Vijaka	1329/2	1730.98	0.17
741	zona korištenja	Vijaka	421/2	3.46	0.00
742	zona korištenja	Vijaka	415	553.94	0.06
743	zona korištenja	Vijaka	412/1	713.80	0.07
744	zona korištenja	Vijaka	1270	523870.91	52.39
745	zona korištenja	Vijaka	913	693.61	0.07
746	zona korištenja	Vijaka	912	1787.56	0.18
747	zona korištenja	Vijaka	680	2979.14	0.30
748	zona korištenja	Vijaka	419	1171.25	0.12
749	zona korištenja	Vijaka	908	201.06	0.02
750	zona korištenja	Vijaka	905/2	1130.92	0.11
751	zona korištenja	Vijaka	1137	985.38	0.10
752	zona korištenja	Vijaka	900	348.63	0.03
753	zona korištenja	Vijaka	1132	400.03	0.04
754	zona korištenja	Vijaka	1129	1802.17	0.18
755	zona korištenja	Vijaka	1329/1	2752.97	0.28
756	zona korištenja	Vijaka	1328/2	638.13	0.06
757	zona korištenja	Vijaka	1328/1	1116.63	0.11
758	zona korištenja	Vijaka	1325	18720.65	1.87
759	zona korištenja	Vijaka	1320/4	797.94	0.08
760	zona korištenja	Vijaka	1320/3	953.09	0.10
761	zona korištenja	Vijaka	1320/2	1052.08	0.11

762	zona korištenja	Vijaka	1199'1	1320.06	0.13
763	zona korištenja	Vijaka	710	1070.78	0.11
764	zona korištenja	Vijaka	921	1025.92	0.10
765	zona korištenja	Vijaka	919/3	165.03	0.02
766	zona korištenja	Vijaka	920	801.35	0.08
767	zona korištenja	Vijaka	1319/4	3899.96	0.39
768	zona korištenja	Vijaka	1312	6317.62	0.63
769	zona korištenja	Vijaka	338	44.61	0.00
770	zona korištenja	Vijaka	963/3	484.14	0.05
771	zona korištenja	Vijaka	1216	2931.57	0.29
772	zona korištenja	Vijaka	347	167.08	0.02
773	zona korištenja	Vijaka	1210	939.82	0.09
774	zona korištenja	Vijaka	1191	2866.80	0.29
775	zona korištenja	Vijaka	1255	394.45	0.04
776	zona korištenja	Vijaka	1251	8946.79	0.89
777	zona korištenja	Vijaka	1249	5360.66	0,54
778	zona korištenja	Vijaka	1247	4207.83	0.42
779	zona korištenja	Vijaka	891	361.04	0.04
780	zona korištenja	Vijaka	890	664,72	0.07
781	zona korištenja	Vijaka	1142/2	436.68	0,04
782	zona korištenja	Vijaka	1140	506.82	0.05
783	zona korištenja	Vijaka	405/1	3695.21	0.37
784	zona korištenja	Vijaka	750/4	240.21	0.02
785	zona korištenja	Vijaka	424	783.04	0.08
786	zona korištenja	Vijaka	899	300.36	0.03
787	zona korištenja	Vijaka	751/1	3184.80	0.32
788	zona korištenja	Vijaka	824	1184.88	0.12
789	zona korištenja	Vijaka	915/1	692.26	0.07
790	zona korištenja	Vijaka	1420	8070.82	0.81
791	zona korištenja	Vijaka	910/2	317,75	0.03
792	zona korištenja	Vijaka	742	1473.50	0,15
793	zona korištenja	Vijaka	751/3	569.56	0.06
794	zona korištenja	Vijaka	883/1	35.28	0.00
795	zona korištenja	Vijaka	880	1174.83	0.12
796	zona korištenja	Vijaka	876	603.68	0.06
797	zona korištenja	Vijaka	872/2	378.90	0.04
798	zona korištenja	Vijaka	919/1	786.90	0.08
799	zona korištenja	Vijaka	915/2	602.01	0.06
800	zona korištenja	Vijaka	733	1135.09	0.11
801	zona korištenja	Vijaka	728/2	1803.93	0.18
802	zona korištenja	Vijaka	725/2	620.93	0.06
803	zona korištenja	Vijaka	724/2	540.97	0.05
804	zona korištenja	Vijaka	723/2	1809.71	0.18
805	zona korištenja	Vijaka	753/2	956.59	0.10
806	zona korištenja	Vijaka	753/1	1367.66	0.14

807	zona korištenja	Vijaka	752.2	364.31	0.04
808	zona korištenja	Vijaka	827	749.43	0.07
809	zona korištenja	Vijaka	752/3	83.78	0.01
810	zona korištenja	Vijaka	825	2921.77	0.29
811	zona korištenja	Vijaka	1110	54.73	0.01
812	zona korištenja	Vijaka	1107	578.44	0.06
813	zona korištenja	Vijaka	1102	1788.58	0.18
814	zona korištenja	Vijaka	820	1096.98	0.11
815	zona korištenja	Vijaka	819/2	2641.00	0.26
816	zona korištenja	Vijaka	775	2823.19	0.28
817	zona korištenja	Vijaka	814	1313.98	0.13
818	zona korištenja	Vijaka	299	1838.31	0.18
819	zona korištenja	Vijaka	811/1	2067.08	0.21
820	zona korištenja	Vijaka	804/1	2198.45	0.22
821	zona korištenja	Vijaka	803	452.41	0.05
822	zona korištenja	Vijaka	801	2085.95	0.21
823	zona korištenja	Vijaka	770	235509.51	23.55
824	zona korištenja	Vijaka	769	1168.36	0.12
825	zona korištenja	Vijaka	763	2187.65	0.22
826	zona korištenja	Vijaka	851/2	224.76	0.02
827	zona korištenja	Vijaka	851/1	588.44	0.06
828	zona korištenja	Vijaka	848/1	1940.00	0.19
829	zona korištenja	Vijaka	847	253.16	0.03
830	zona korištenja	Vijaka	739	1707.40	0.17
831	zona korištenja	Vijaka	386	987.59	0.10
832	zona korištenja	Vijaka	384/1	199318.47	19.93
833	zona korištenja	Vijaka	864/1	1284.67	0.13
834	zona korištenja	Vijaka	857	457.18	0.05
835	zona korištenja	Vijaka	760	2550.86	0.26
836	zona korištenja	Vijaka	759	582.28	0.06
837	zona korištenja	Vijaka	755	2462.92	0.25
838	zona korištenja	Vijaka	753/4	184.36	0.02
839	zona korištenja	Vijaka	753/3	658.12	0.07
840	zona korištenja	Vijaka	1023	3505.01	0.35
841	zona korištenja	Vijaka	1015	627.76	0.06
842	zona korištenja	Vijaka	1014	432.70	0.04
843	zona korištenja	Vijaka	954	2179.48	0.22
844	zona korištenja	Vijaka	358	1233.89	0.12
845	zona korištenja	Vijaka	352	5.10	0.00
846	zona korištenja	Vijaka	948/6	452.04	0.05
847	zona korištenja	Vijaka	364/2	862.60	0.09
848	zona korištenja	Vijaka	910/1	1201.27	0.12
849	zona korištenja	Vijaka	806	1283.06	0.13
850	zona korištenja	Vijaka	1173/1	1548.15	0.15
851	zona korištenja	Vijaka	768	3218.01	0.32

852	zona korištenja	Vijaka	1213	2146.42	0.21
853	zona korištenja	Vijaka	1423	13269.41	1.33
854	zona korištenja	Vijaka	1422	59.57	0.01
855	zona korištenja	Vijaka	936	451.93	0.05
856	zona korištenja	Vijaka	931	291.95	0.03
857	zona korištenja	Vijaka	928	904.41	0.09
858	zona korištenja	Vijaka	924	352.01	0.04
859	zona korištenja	Vijaka	1180	1002.56	0.10
860	zona korištenja	Vijaka	157	2331.93	0.23
861	zona korištenja	Vijaka	1006/1	2481.77	0.25
862	zona korištenja	Vijaka	839	1565.98	0.16
863	zona korištenja	Vijaka	309	147.23	0.01
864	zona korištenja	Vijaka	307	45.71	0.00
865	zona korištenja	Vijaka	304	205.69	0.02
866	zona korištenja	Vijaka	962/2	1017.80	0.10
867	zona korištenja	Vijaka	951	1306.50	0.13
868	zona korištenja	Vijaka	958	2914.55	0.29
869	zona korištenja	Vijaka	948/4	506.30	0.05
870	zona korištenja	Vijaka	1188	679.19	0.07
871	zona korištenja	Vijaka	947	1673.21	0.17
872	zona korištenja	Vijaka	941/2	796.28	0.08
873	zona korištenja	Vijaka	939	554.77	0.06
874	zona korištenja	Vijaka	943/2	1864.57	0.19
875	zona korištenja	Vijaka	868	780.20	0.08
876	zona korištenja	Vijaka	736	724.88	0.07
877	zona korištenja	Vijaka	1006/3	1573.32	0.16
878	zona korištenja	Vijaka	845	833.72	0.08
879	zona korištenja	Vijaka	1165	845.14	0.08
880	zona korištenja	Vijaka	1426	2159.79	0.22
881	zona korištenja	Vijaka	1279/1	2177026.85	217.70
882	zona korištenja	Vijaka	166/1	182.25	0.02
883	zona korištenja	Vijaka	163	230.61	0.02
884	zona korištenja	Vijaka	160/1	251.74	0.03
885	zona korištenja	Vijaka	861/1	4323.27	0.43
886	zona korištenja	Vijaka	858	1923.92	0.19
887	zona korištenja	Vijaka	833	2287.08	0.23
888	zona korištenja	Vijaka	830/2	550.93	0.06
889	zona korištenja	Vijaka	830/1	1487.91	0.15
890	zona korištenja	Vijaka	840	3592.07	0.36
891	zona korištenja	Vijaka	837/2	448.94	0.04
892	zona korištenja	Vijaka	836/1	362.25	0.04
893	zona korištenja	Vijaka	835/1	703.41	0.07
894	zona korištenja	Vijaka	865/1	1001.13	0.10
895	zona korištenja	Vijaka	864/2	625.14	0.06
896	zona korištenja	Vijaka	862	2981.41	0.30

897	zona korištenja	Vijaka	294	239.69	0.02
898	prijelazna zona	Vijaka	1015	11.83	0.00

- Katastarske čestice /parcele Zaštićenog područja planine Zvijezda sa održivim korištenjem prirodnih resursa - Zona korištenja - Poligon III

Redn i broj	ZONA	K.O.	BROJ PARCELE	POVRŠINA (m2)	Površina (ha)
1	zona korištenja	Mižinovići	400/1	41.08	0.00
2	zona korištenja	Mižinovići	398	1.82	0.00
3	zona korištenja	Mižinovići	693	1644.20	0.16
4	zona korištenja	Mižinovići	692/3	3257.31	0.33
5	zona korištenja	Mižinovići	692/2	1421.13	0.14
6	zona korištenja	Mižinovići	692/1	6715.62	0.67
7	zona korištenja	Mižinovići	347	4235.78	0.42
8	zona korištenja	Mižinovići	678/1	36.28	0.00
9	zona korištenja	Mižinovići	348/1	2689.22	0.27
10	zona korištenja	Mižinovići	276	41.18	0.00
11	zona korištenja	Mižinovići	971/1	125089.54	12.51
12	zona korištenja	Mižinovići	294/1	16990.03	1.70
13	zona korištenja	Mižinovići	294/2	62.15	0.01
14	zona korištenja	Očevlja	293	2722.94	0.27
15	zona korištenja	Očevlja	1012	25873.39	2.59
16	zona korištenja	Očevlja	1011	2538.48	0.25
17	zona korištenja	Očevlja	353	2826.26	0.28
18	zona korištenja	Očevlja	352	1343.39	0.13
19	zona korištenja	Očevlja	348/2	498.63	0.05
20	zona korištenja	Očevlja	1014	156.54	0.02
21	zona korištenja	Očevlja	360	3701.56	0.37
22	zona korištenja	Očevlja	355	3713.20	0.37
23	zona korištenja	Očevlja	354	9354.13	0.94
24	zona korištenja	Očevlja	999	1136.74	0.11
25	zona korištenja	Očevlja	1024	2291.15	0.23
26	zona korištenja	Očevlja	1010	240.85	0.02
27	zona korištenja	Očevlja	1002	5704.50	0.57
28	zona korištenja	Očevlja	1001	2090.63	0.21
29	zona korištenja	Očevlja	1000	6443.61	0.64
30	zona korištenja	Očevlja	997	831.18	0.08
31	zona korištenja	Očevlja	346	1370.55	0.14
32	zona korištenja	Očevlja	382	285.37	0.03
33	zona korištenja	Očevlja	376	4824.20	0.48
34	zona korištenja	Očevlja	375	5401.82	0.54
35	zona korištenja	Očevlja	374	473.48	0.05
36	zona korištenja	Očevlja	278	5479.10	0.55
37	zona korištenja	Očevlja	277	4766.25	0.48
38	zona korištenja	Očevlja	372	7733.58	0.77
39	zona korištenja	Očevlja	272	10244.97	1.02
40	zona korištenja	Očevlja	389	17257.01	1.73
41	zona korištenja	Očevlja	384	3192.71	0.32

42	zona korištenja	Očevlja	371	2993.22	0.30
43	zona korištenja	Očevlja	285	1475.56	0.15
44	zona korištenja	Očevlja	284/2	12904.28	1.29
45	zona korištenja	Očevlja	385	8875.87	0.89
46	zona korištenja	Očevlja	969	7287.22	0.73
47	zona korištenja	Očevlja	399	4765.96	0.48
48	zona korištenja	Očevlja	395/1	4537.05	0.45
49	zona korištenja	Očevlja	316/3	2427.35	0.24
50	zona korištenja	Očevlja	316/1	5144.65	0.51
51	zona korištenja	Očevlja	17	107.55	0.01
52	zona korištenja	Očevlja	241	2075.35	0.21
53	zona korištenja	Očevlja	23	131.34	0.01
54	zona korištenja	Očevlja	22	281.02	0.03
55	zona korištenja	Očevlja	914	4172.11	0.42
56	zona korištenja	Očevlja	913/2	1027.97	0.10
57	zona korištenja	Očevlja	912	4856.40	0.49
58	zona korištenja	Očevlja	911/1	7856.81	0.79
59	zona korištenja	Očevlja	910/2	1870.19	0.19
60	zona korištenja	Očevlja	910/1	1824.58	0.18
61	zona korištenja	Očevlja	908	14122.94	1.41
62	zona korištenja	Očevlja	316/4	2678.49	0.27
63	zona korištenja	Očevlja	237	1918.67	0.19
64	zona korištenja	Očevlja	234	2658.20	0.27
65	zona korištenja	Očevlja	233	1430.59	0.14
66	zona korištenja	Očevlja	317/3	243.56	0.02
67	zona korištenja	Očevlja	317/2	531.77	0.05
68	zona korištenja	Očevlja	316/5	2155.21	0.22
69	zona korištenja	Očevlja	3	859.01	0.09
70	zona korištenja	Očevlja	2	540.63	0.05
71	zona korištenja	Očevlja	1	2211.53	0.22
72	zona korištenja	Očevlja	315/1	885.56	0.09
73	zona korištenja	Očevlja	314	4855.48	0.49
74	zona korištenja	Očevlja	242	15107.46	1.51
75	zona korištenja	Očevlja	240/3	802.14	0.08
76	zona korištenja	Očevlja	240/2	1846.75	0.18
77	zona korištenja	Očevlja	20/2	17.90	0.00
78	zona korištenja	Očevlja	20/1	757.78	0.08
79	zona korištenja	Očevlja	906/4	3469.82	0.35
80	zona korištenja	Očevlja	906/2	3394.38	0.34
81	zona korištenja	Očevlja	349	4333.55	0.43
82	zona korištenja	Očevlja	343	4429.02	0.44
83	zona korištenja	Očevlja	342	2478.86	0.25
84	zona korištenja	Očevlja	341	3173.04	0.32
85	zona korištenja	Očevlja	340	1073.14	0.11
86	zona korištenja	Očevlja	338/2	770.14	0.08

87	zona korištenja	Očevlja	257	6142.34	0.61
88	zona korištenja	Očevlja	256'4	15540.00	1.55
89	zona korištenja	Očevlja	362	1634.01	0.16
90	zona korištenja	Očevlja	359	5312.38	0.53
91	zona korištenja	Očevlja	357	4560.41	0.46
92	zona korištenja	Očevlja	270	25123.04	2.51
93	zona korištenja	Očevlja	264	12437.21	1.24
94	zona korištenja	Očevlja	356	1081.48	0.11
95	zona korištenja	Očevlja	263	2726.23	0.27
96	zona korištenja	Očevlja	259	9985.71	1.00
97	zona korištenja	Očevlja	968	2355.71	0.24
98	zona korištenja	Očevlja	370	748.35	0.07
99	zona korištenja	Očevlja	368	539.14	0.05
100	zona korištenja	Očevlja	367	4971.40	0.50
101	zona korištenja	Očevlja	364	2701.43	0.27
102	zona korištenja	Očevlja	280	884.28	0,09
103	zona korištenja	Očevlja	916/2	882.50	0.09
104	zona korištenja	Očevlja	916/1	5082.95	0,51
105	zona korištenja	Očevlja	696	1020.90	0.10
106	zona korištenja	Očevlja	695	2748.80	0.27
107	zona korištenja	Očevlja	694	6312.01	0,63
108	zona korištenja	Očevlja	344/2	12034.24	1,20
109	zona korištenja	Očevlja	344/1	8230.76	0,82
110	zona korištenja	Očevlja	279	7082.68	0.71
111	zona korištenja	Očevlja	273/2	3010.96	0,30
112	zona korištenja	Očevlja	273/1	23964,68	2,40
113	zona korištenja	Očevlja	363	1748.97	0,17
114	zona korištenja	Očevlja	267	21399.51	2,14
115	zona korištenja	Očevlja	51/2	8.08	0,00
116	zona korištenja	Očevlja	46/2	38.04	0,00
117	zona korištenja	Očevlja	403	1028.63	0.10
118	zona korištenja	Očevlja	402	5928.25	0,59
119	zona korištenja	Očevlja	401	11315,02	1,13
120	zona korištenja	Očevlja	400/1	9951.89	1,00
121	zona korištenja	Očevlja	232	698.36	0,07
122	zona korištenja	Očevlja	230	1132.53	0,11
123	zona korištenja	Očevlja	229	2526.57	0,25
124	zona korištenja	Očevlja	228	7274.32	0,73
125	zona korištenja	Očevlja	225/1	3694.28	0,37
126	zona korištenja	Očevlja	224	1215.01	0,12
127	zona korištenja	Očevlja	292	1399.69	0,14
128	zona korištenja	Očevlja	290	10602.77	1,06
129	zona korištenja	Očevlja	289	548.14	0,05
130	zona korištenja	Očevlja	222/2	90,58	0,01
131	zona korištenja	Očevlja	221	1156.47	0,12

132	zona korištenja	Očevlja	220	899.93	0.09
133	zona korištenja	Očevlja	286	11725.87	1.17
134	zona korištenja	Očevlja	216/2	4744.70	0.47
135	zona korištenja	Očevlja	215/2	2656.28	0.27
136	zona korištenja	Očevlja	215/1	6012.34	0.60
137	zona korištenja	Očevlja	214/1	6789.67	0.68
138	zona korištenja	Očevlja	213	1267.07	0.13
139	zona korištenja	Očevlja	208/2	3301.16	0.33
140	zona korištenja	Očevlja	208/1	12878.86	1.29
141	zona korištenja	Očevlja	206	3700.78	0.37
142	zona korištenja	Očevlja	205	2697.53	0.27
143	zona korištenja	Očevlja	906/1	4924.81	0.49
144	zona korištenja	Očevlja	699	1232.93	0.12
145	zona korištenja	Očevlja	691	230.56	0.02
146	zona korištenja	Očevlja	351	2522.36	0.25
147	zona korištenja	Očevlja	350	9638.61	0.96
148	zona korištenja	Očevlja	262	1364.85	0.14
149	zona korištenja	Očevlja	261/2	5151.75	0.52
150	zona korištenja	Očevlja	261/1	17520.32	1.75
151	zona korištenja	Očevlja	255	1144.66	0.11
152	zona korištenja	Očevlja	256/3	861.96	0.09
153	zona korištenja	Očevlja	256/1	17183.20	1.72
154	zona korištenja	Očevlja	313	1966.50	0.20
155	zona korištenja	Očevlja	312	1392.32	0.14
156	zona korištenja	Očevlja	310	9644.81	0.96
157	zona korištenja	Očevlja	227/2	2289.67	0.23
158	zona korištenja	Očevlja	226/1	676.08	0.07
159	zona korištenja	Očevlja	225/2	8387.93	0.84
160	zona korištenja	Očevlja	223	6671.14	0.67
161	zona korištenja	Očevlja	227/3	1830.14	0.18
162	zona korištenja	Očevlja	219/2	1355.51	0.14
163	zona korištenja	Očevlja	219/1	17310.90	1.73
164	zona korištenja	Očevlja	218	1272.52	0.13
165	zona korištenja	Očevlja	217	1494.08	0.15
166	zona korištenja	Očevlja	325	4709.13	0.47
167	zona korištenja	Očevlja	274	1791.84	0.18
168	zona korištenja	Očevlja	269	2195.97	0.22
169	zona korištenja	Očevlja	268	1651.96	0.17
170	zona korištenja	Očevlja	394	9464.81	0.95
171	zona korištenja	Očevlja	391	2988.33	0.30
172	zona korištenja	Očevlja	398	7359.41	0.74
173	zona korištenja	Očevlja	397	1615.57	0.16
174	zona korištenja	Očevlja	390	2918.32	0.29
175	zona korištenja	Očevlja	299	5.74	0.00
176	zona korištenja	Očevlja	295	6388.64	0.64

177	zona korištenja	Očevlja	396	458.19	0.05
178	zona korištenja	Očevlja	388	12365.50	1.24
179	zona korištenja	Očevlja	387	13050.40	1.31
180	zona korištenja	Očevlja	383	6248.52	0.62
181	zona korištenja	Očevlja	287/4	233.73	0.02
182	zona korištenja	Očevlja	287/3	1056.19	0.11
183	zona korištenja	Očevlja	287/2	726.08	0.07
184	zona korištenja	Očevlja	287/1	15029.20	1.50
185	zona korištenja	Očevlja	283	385.90	0.04
186	zona korištenja	Očevlja	281	3857.58	0.39
187	zona korištenja	Očevlja	209	1934.01	0.19
188	zona korištenja	Očevlja	207	2142.67	0.21
189	zona korištenja	Očevlja	1142	1967.82	0.20
190	zona korištenja	Očevlja	324	3011.13	0.30
191	zona korištenja	Očevlja	246/4	887.76	0.09
192	zona korištenja	Očevlja	246/1	3927.84	0.39
193	zona korištenja	Očevlja	245	548.83	0.05
194	zona korištenja	Očevlja	244	608.08	0.06
195	zona korištenja	Očevlja	335/2	1640.32	0.16
196	zona korištenja	Očevlja	335/1	6155.46	0.62
197	zona korištenja	Očevlja	333	6655.07	0.67
198	zona korištenja	Očevlja	331	2370.31	0.24
199	zona korištenja	Očevlja	337/3	1350.59	0.14
200	zona korištenja	Očevlja	239/6	902.23	0.09
201	zona korištenja	Očevlja	330/1	17140.43	1.71
202	zona korištenja	Očevlja	253/1	10236.12	1.02
203	zona korištenja	Očevlja	326	1280.99	0.13
204	zona korištenja	Očevlja	250/2	233.50	0.02
205	zona korištenja	Očevlja	250/1	304.41	0.03
206	zona korištenja	Očevlja	243/1	11838.89	1.18
207	zona korištenja	Očevlja	336/1	3151.23	0.32
208	zona korištenja	Očevlja	254	7675.72	0.77
209	zona korištenja	Očevlja	252	7440.00	0.74
210	zona korištenja	Očevlja	251	12075.89	1.21
211	zona korištenja	Očevlja	248/2	4599.67	0.46
212	zona korištenja	Očevlja	248/1	3936.07	0.39
213	zona korištenja	Očevlja	247/2	937.27	0.09
214	zona korištenja	Očevlja	212	511.36	0.05
215	zona korištenja	Očevlja	210	1123.01	0.11
216	zona korištenja	Očevlja	309/2	960.32	0.10
217	zona korištenja	Očevlja	240/1	3103.29	0.31
218	zona korištenja	Očevlja	239/5	3923.11	0.39
219	zona korištenja	Očevlja	239/4	1542.22	0.15
220	zona korištenja	Očevlja	19	1264.87	0.13
221	zona korištenja	Očevlja	18	66.62	0.01

222	zona korištenja	Očevlja	239/3	1227.90	0,12
223	zona korištenja	Očevlja	5	584.25	0,06
224	zona korištenja	Očevlja	238/1	2682.68	0,27
225	zona korištenja	Očevlja	322	894.39	0,09
226	zona korištenja	Očevlja	30	1417.57	0,14
227	zona korištenja	Očevlja	46/1	3807.59	0,38
228	zona korištenja	Očevlja	44	842.81	0,08
229	zona korištenja	Očevlja	34	2849.05	0,28
230	zona korištenja	Očevlja	338/1	684.56	0,07
231	zona korištenja	Očevlja	323	3971.04	0,40
232	zona korištenja	Očevlja	329	4104.13	0,41
233	zona korištenja	Očevlja	327	1514.51	0,15
234	zona korištenja	Očevlja	319	10437.12	1,04
235	zona korištenja	Očevlja	318	20992.96	2,10
236	zona korištenja	Očevlja	243/3	681.32	0,07
237	zona korištenja	Očevlja	48	209.26	0,02
238	zona korištenja	Očevlja	47	1499.89	0,15
239	zona korištenja	Očevlja	43	108.22	0,01
240	zona korištenja	Očevlja	40	3869.33	0,39
241	zona korištenja	Očevlja	38	367.92	0,04
242	zona korištenja	Očevlja	36	1613.97	0,16
243	zona korištenja	Očevlja	33	2732.12	0,27
244	zona korištenja	Očevlja	32	1192.21	0,12
245	zona korištenja	Očevlja	31	1215.01	0,12
246	zona korištenja	Očevlja	486/2	539.45	0,05
247	zona korištenja	Očevlja	483/1	1526.94	0,15
248	zona korištenja	Očevlja	482/2	1698.43	0,17
249	zona korištenja	Očevlja	480	2007.47	0,20
250	zona korištenja	Očevlja	379	289.32	0,03
251	zona korištenja	Očevlja	906/3	435.89	0,04
252	zona korištenja	Očevlja	377	6334.96	0,63
253	zona korištenja	Očevlja	479	2625.70	0,26
254	zona korištenja	Očevlja	478	1159.96	0,12
255	zona korištenja	Očevlja	476	309.96	0,03
256	zona korištenja	Očevlja	915	1877.75	0,19
257	zona korištenja	Očevlja	378	622.94	0,06
258	zona korištenja	Očevlja	393	2259.55	0,23
259	zona korištenja	Očevlja	298	19.98	0,00
260	zona korištenja	Očevlja	216/1	2667.87	0,27
261	zona korištenja	Očevlja	1080	334.96	0,03
262	zona korištenja	Očevlja	365	1621.23	0,16
263	zona korištenja	Očevlja	227/1	4000.87	0,40
264	zona korištenja	Očevlja	970	12189.16	1,22
265	zona korištenja	Očevlja	42	439.37	0,04
266	zona korištenja	Očevlja	337/2	588.44	0,06

267	zona korištenja	Očevlja	284/1	3814.07	0.38
268	zona korištenja	Očevlja	246/2	1407.87	0.14
269	zona korištenja	Očevlja	235	2378.72	0.24
270	zona korištenja	Očevlja	239/1	4066.11	0.41
271	zona korištenja	Očevlja	698/1	1708.18	0.17
272	zona korištenja	Očevlja	700	823.63	0.08
273	zona korištenja	Očevlja	697/2	687.82	0.07
274	zona korištenja	Očevlja	222/3	57.11	0.01
275	zona korištenja	Očevlja	701	747.42	0.07
276	zona korištenja	Očevlja	911/2	2111.57	0.21
277	zona korištenja	Očevlja	1135	33.43	0.00
278	zona korištenja	Očevlja	697/1	2409.78	0.24
279	zona korištenja	Očevlja	358	1701.89	0.17
280	zona korištenja	Očevlja	45	863.15	0.09
281	zona korištenja	Očevlja	345	2512.52	0.25
282	zona korištenja	Očevlja	339/2	1587.98	0.16
283	zona korištenja	Očevlja	898	6085.40	0.61
284	zona korištenja	Očevlja	897	3357.41	0.34
285	zona korištenja	Očevlja	899	3850.52	0.39
286	zona korištenja	Očevlja	336/2	2341.70	0.23
287	zona korištenja	Očevlja	320	3275.19	0.33
288	zona korištenja	Očevlja	308	354.85	0.04
289	zona korištenja	Očevlja	307	3840.70	0.38
290	zona korištenja	Očevlja	311	3240.00	0.32
291	zona korištenja	Očevlja	309/1	71.93	0.01
292	zona korištenja	Očevlja	1013	857.03	0.09
293	zona korištenja	Očevlja	998	2640.89	0.26
294	zona korištenja	Očevlja	989	834.06	0.08
295	zona korištenja	Očevlja	395/2	3469.19	0.35
296	zona korištenja	Očevlja	243/2	4099.20	0.41
297	zona korištenja	Očevlja	239/7	1002.55	0.10
298	zona korištenja	Očevlja	253/3	862.77	0.09
299	zona korištenja	Očevlja	282	583.37	0.06
300	zona korištenja	Očevlja	249	794.24	0.08
301	zona korištenja	Očevlja	247/1	1036.03	0.10
302	zona korištenja	Očevlja	392	6434.15	0.64
303	zona korištenja	Očevlja	386	919.44	0.09
304	zona korištenja	Očevlja	246/5	46.78	0.00
305	zona korištenja	Očevlja	246/3	65.78	0.01
306	zona korištenja	Očevlja	271	778.38	0.08
307	zona korištenja	Očevlja	266	633.38	0.06
308	zona korištenja	Očevlja	265	11311,72	1,13
309	zona korištenja	Očevlja	400/2	59.63	0.01
310	zona korištenja	Očevlja	253/2	3037.16	0.30
311	zona korištenja	Očevlja	288	493.48	0.05

312	zona korištenja	Očevlja	260	175516.04	17.55
313	zona korištenja	Očevlja	258	15096.39	1.51
314	zona korištenja	Očevlja	256/2	4541.97	0.45
315	zona korištenja	Očevlja	913/1	1286.96	0.13
316	zona korištenja	Očevlja	231	62.47	0.01
317	zona korištenja	Očevlja	226/2	826.79	0.08
318	zona korištenja	Očevlja	482/1	4577.02	0.46
319	zona korištenja	Očevlja	222/4	75.59	0.01
320	zona korištenja	Očevlja	222/1	85432.75	8.54
321	zona korištenja	Očevlja	316/2	1193.44	0.12
322	zona korištenja	Očevlja	917	777310.90	77.73
323	zona korištenja	Očevlja	225/3	902.14	0.09
324	zona korištenja	Očevlja	239/2	1672.95	0.17
325	zona korištenja	Očevlja	236	1761.45	0.18
326	zona korištenja	Očevlja	238/2	3785.37	0.38
327	zona korištenja	Očevlja	328	1990.87	0.20
328	zona korištenja	Očevlja	321	1992.23	0.20
329	zona korištenja	Očevlja	317/1	1367.47	0.14
330	zona korištenja	Očevlja	214/2	1334.23	0.13
331	zona korištenja	Očevlja	1143	40219.93	4.02
332	zona korištenja	Očevlja	1141	151155.90	15.12
333	zona korištenja	Očevlja	211	313.68	0.03
334	zona korištenja	Očevlja	208/3	1290.29	0.13
335	zona korištenja	Očevlja	201/2	2229.38	0.22
336	zona korištenja	Očevlja	201/1	2692.29	0.27
337	zona korištenja	Očevlja	275	75.99	0.01
338	zona korištenja	Očevlja	481	1784.20	0.18
339	zona korištenja	Očevlja	477	500.21	0.05
340	zona korištenja	Očevlja	964	18925.74	1.89
341	zona korištenja	Očevlja	963	48.33	0.00
342	zona korištenja	Očevlja	339/1	1324.06	0.13
343	zona korištenja	Očevlja	337/1	4309.73	0.43
344	zona korištenja	Očevlja	334	3482.06	0.35
345	zona korištenja	Očevlja	332	1400.77	0.14
346	zona korištenja	Očevlja	330/2	2188.24	0.22
347	zona korištenja	Očevlja	315/3	263.99	0.03
348	zona korištenja	Očevlja	315/2	999.74	0.10
349	zona korištenja	Očevlja	906/5	0.39	0.00
350	zona korištenja	Očevlja	905	0.86	0.00
351	zona korištenja	Očevlja	41	544.30	0.05
352	zona korištenja	Očevlja	39	2549.15	0.25
353	zona korištenja	Radoševići	37	1918.14	0.19
354	zona korištenja	Radoševići	35	4761.95	0.48
355	zona korištenja	Radoševići	25	177.88	0.02
356	zona korištenja	Radoševići	373	1765.04	0.18

357	zona korištenja	Radoševići	381	1693.20	0.17
358	zona korištenja	Radoševići	380	2169.50	0.22
359	zona korištenja	Radoševići	369	2673.54	0.27
360	zona korištenja	Radoševići	366	2146.71	0.21
361	zona korištenja	Radoševići	361	2233.24	0.22
362	zona korištenja	Radoševići	24	94.58	0.01
363	zona korištenja	Radoševići	909	938906.60	93.89
364	zona korištenja	Radoševići	907	19819.87	1.98
365	prijelazna zona	Radoševići	969	1.42	0.00
366	prijelazna zona	Radoševići	915	21.48	0.00
367	prijelazna zona	Radoševići	963	27.89	0.00
368	prijelazna zona		49	1.51	0.00

ANEKS V – Prijelazna zona – Zona D

- Koordinate prijelomnih tačka Zaštićenog područja planine Zvijezda sa održivim korištenjem prirodnih resursa – Prijelazna zona – Poligon I

Prijelomna Tačka	X_COORD	Y_COORD	Prijelomna tačka	X_COORD	Y_COORD
1	6536916.00000	4893335.00000	50	6535353.00000	4891810.00000
2	6536912.00000	4893246.00000	51	6535278.00000	4891743.00000
3	6536858.00000	4893110.00000	52	6535185.00000	4891694.00000
4	6536821.00000	4893047.00000	53	6535144.00000	4891686.00000
5	6536812.00000	4893001.00000	54	6535103.00000	4891682.00000
6	6536794.00000	4892893.00000	55	6535013.00000	4891706.00000
7	6536812.00000	4892802.00000	56	6534922.00000	4891739.00000
8	6536831.00000	4892738.00000	57	6534822.00000	4891782.00000
9	6536831.00000	4892702.00000	58	6534716.00000	4891816.00000
10	6536821.00000	4892566.00000	59	6534611.00000	4891814.00000
11	6536803.00000	4892521.00000	60	6534561.00000	4891802.00000
12	6536776.00000	4892403.00000	61	6534563.00000	4891793.00000
13	6536749.00000	4892376.00000	62	6534512.00000	4891782.00000
14	6536704.00000	4892330.00000	63	6534506.00000	4891785.00000
15	6536595.00000	4892376.00000	64	6534502.00000	4891787.00000
16	6536568.00000	4892430.00000	65	6534485.00000	4891783.00000
17	6536540.00000	4892475.00000	66	6534481.00000	4891782.00000
18	6536432.00000	4892485.00000	67	6534387.00000	4891733.00000
19	6536359.00000	4892457.00000	68	6534281.00000	4891679.00000
20	6536350.00000	4892403.00000	69	6534179.00000	4891620.00000
21	6536386.00000	4892349.00000	70	6534080.00000	4891556.00000
22	6536422.00000	4892240.00000	71	6534046.00000	4891544.00000
23	6536432.00000	4892140.00000	72	6533999.00000	4891553.00000
24	6536432.00000	4892013.00000	73	6533953.00000	4891567.00000
25	6536504.00000	4891940.00000	74	6533904.00000	4891604.00000
26	6536586.00000	4891841.00000	75	6533849.00000	4891654.00000
27	6536658.00000	4891768.00000	76	6533803.00000	4891697.00000
28	6536704.00000	4891705.00000	77	6533759.11803	4891710.44770
29	6536704.00000	4891650.00000	78	6533788.00000	4891820.00000
30	6536731.00000	4891587.00000	79	6533788.00000	4891876.00000
31	6536731.00000	4891518.44898	80	6533788.00000	4891973.00000
32	6536695.00000	4891528.00000	81	6533767.00000	4892049.00000
33	6536608.00000	4891579.00000	82	6533747.00000	4892095.00000
34	6536475.00000	4891621.00000	83	6533701.00000	4892167.00000
35	6536381.00000	4891648.00000	84	6533670.00000	4892258.00000
36	6536306.00000	4891680.00000	85	6533670.00000	4892325.00000
37	6536248.00000	4891715.00000	86	6533676.00000	4892345.00000
38	6536176.00000	4891775.00000	87	6533793.00000	4892411.00000
39	6536090.00000	4891848.00000	88	6533842.00000	4892451.00000
40	6535991.00000	4891967.00000	89	6533844.00000	4892452.00000
41	6535927.00000	4892032.00000	90	6533859.00000	4892508.00000
42	6535862.00000	4892101.00000	91	6533869.00000	4892570.00000
43	6535807.00000	4892126.00000	92	6533874.00000	4892666.00000
44	6535766.00000	4892132.00000	93	6533910.00000	4892707.00000
45	6535689.00000	4892096.00000	94	6533941.00000	4892748.00000
46	6535617.00000	4892042.00000	95	6534002.00000	4892830.00000
47	6535556.00000	4891986.00000	96	6534043.00000	4892916.00000
48	6535482.00000	4891930.00000	97	6534053.00000	4893023.00000
49	6535407.00000	4891872.00000	98	6534027.00000	4893080.00000

99	6533992.00000	4893151.00000	156	6532745.00000	4891572.00000
100	6533915.00000	4893192.00000	157	6532826.00000	4891544.00000
101	6533869.00000	4893233.00000	158	6532935.00000	4891535.00000
102	6533788.00000	4893304.00000	159	6533080.00000	4891572.00000
103	6533706.00000	4893335.00000	160	6533162.00000	4891617.00000
104	6533614.00000	4893360.00000	161	6533243.00000	4891644.00000
105	6533553.00000	4893391.00000	162	6533416.00000	4891653.00000
106	6533512.00000	4893442.00000	163	6533588.00000	4891644.00000
107	6533461.00000	4893493.00000	164	6533599.00000	4891638.00000
108	6533369.00000	4893615.00000	165	6533599.28727	4891637.63860
109	6533324.00000	4893656.00000	166	6533562.00000	4891608.00000
110	6533298.00000	4893666.00000	167	6533491.00000	4891545.00000
111	6533242.00000	4893697.00000	168	6533404.00000	4891485.00000
112	6533196.00000	4893712.00000	169	6533333.00000	4891416.00000
113	6533116.00000	4893705.00000	170	6533248.00000	4891308.00000
114	6533096.00000	4893680.00000	171	6533157.00000	4891179.00000
115	6533028.00000	4893585.00000	172	6533079.00000	4891068.00000
116	6533008.00000	4893537.00000	173	6533006.00000	4890946.00000
117	6532987.00000	4893483.00000	174	6532972.00000	4890874.00000
118	6532953.00000	4893374.00000	175	6532944.00000	4890804.00000
119	6532906.00000	4893285.00000	176	6532944.00000	4890743.00000
120	6532817.00000	4893183.00000	177	6532946.00000	4890706.00000
121	6532749.00000	4893102.00000	178	6532958.00000	4890665.00000
122	6532729.00000	4893041.00000	179	6533018.00000	4890517.00000
123	6532715.00000	4893020.00000	180	6533093.00000	4890329.00000
124	6532640.00000	4893020.00000	181	6533131.00000	4890228.00000
125	6532552.00000	4893020.00000	182	6533195.00000	4890046.00000
126	6532484.00000	4893000.00000	183	6533258.00000	4889843.00000
127	6532402.00000	4892986.00000	184	6533309.00000	4889702.00000
128	6532423.00000	4892918.00000	185	6533358.00000	4889620.00000
129	6532355.00000	4892904.00000	186	6533258.29252	4889674.18986
130	6532246.00000	4892959.00000	187	6532145.08465	4890026.99230
131	6532137.00000	4893013.00000	188	6530982.83875	4890298.93834
132	6532076.00000	4893041.00000	189	6530304.07112	4890692.25631
133	6532008.00000	4893027.00000	190	6530244.32576	4891496.09769
134	6531954.00000	4892978.00000	191	6530228.71925	4891790.65527
135	6531958.00000	4892976.00000	192	6529250.97835	4892161.75652
136	6531958.00000	4892822.00000	193	6529189.39965	4892171.20964
137	6531949.00000	4892732.00000	194	6529113.12341	4892169.83533
138	6531931.00000	4892668.00000	195	6529045.79819	4892174.64161
139	6531904.00000	4892596.00000	196	6528953.02188	4892176.01592
140	6531886.00000	4892514.00000	197	6528803.24252	4892165.71241
141	6531868.00000	4892450.00000	198	6528742.07980	4892166.39576
142	6531877.00000	4892360.00000	199	6528694.67483	4892158.15751
143	6531904.00000	4892296.00000	200	6528641.75443	4892136.18376
144	6531958.00000	4892197.00000	201	6528578.17293	4892116.88269
145	6531995.00000	4892142.00000	202	6528469.60523	4892074.99286
146	6532013.00000	4892088.00000	203	6528405.70020	4892069.50322
147	6532013.00000	4892070.00000	204	6528352.79521	4892069.50322
148	6532028.00000	4892061.00000	205	6528273.77666	4892078.42484
149	6532173.00000	4891989.00000	206	6528163.14453	4892091.47697
150	6532309.00000	4891980.00000	207	6528105.37117	4892121.98510
151	6532427.00000	4891934.00000	208	6528051.07962	4892169.36457
152	6532509.00000	4891880.00000	209	6528030.46609	4892235.28582
153	6532581.00000	4891789.00000	210	6528025.65934	4892310.13628
154	6532654.00000	4891726.00000	211	6528017.41701	4892423.44460
155	6532708.00000	4891599.00000	212	6528006.33993	4892471.26446

213	6528032.45349	4892609.97850	270	6534080.00000	4895434.00000
214	6527990.53314	4892625.60461	271	6534135.00000	4895524.00000
215	6527959.04281	4892641.07887	272	6534216.00000	4895606.00000
216	6527889.37584	4892666.95535	273	6534325.00000	4895660.00000
217	6527816.30410	4892684.53284	274	6534407.00000	4895724.00000
218	6527566.53832	4892786.33796	275	6534488.00000	4895778.00000
219	6527443.00000	4892820.00000	276	6534579.00000	4895815.00000
220	6527414.00000	4892831.00000	277	6534633.00000	4895842.00000
221	6530429.00000	4893605.00000	278	6534715.00000	4895842.00000
222	6530425.00000	4893618.00000	279	6534824.00000	4895824.00000
223	6530142.00000	4894564.00000	280	6534914.00000	4895824.00000
224	6530277.00000	4895712.00000	281	6534996.00000	4895869.00000
225	6530813.00000	4896693.00000	282	6535014.00000	4895969.00000
226	6530818.00000	4896696.00000	283	6535032.00000	4896059.00000
227	6530814.00000	4896698.00000	284	6535059.00000	4896159.00000
228	6530949.17614	4896782.47772	285	6535105.00000	4896259.00000
229	6531015.00000	4896809.00000	286	6535168.00000	4896331.00000
230	6531006.00000	4896721.00000	287	6535214.00000	4896377.00000
231	6531033.00000	4896658.00000	288	6535259.00000	4896431.00000
232	6531088.00000	4896585.00000	289	6535313.00000	4896495.00000
233	6531115.00000	4896513.00000	290	6535341.00000	4896518.00000
234	6531151.00000	4896413.00000	291	6535395.95299	4896442.86408
235	6531151.00000	4896350.00000	292	6535468.71661	4896373.89809
236	6531151.00000	4896286.00000	293	6535509.74340	4896349.34277
237	6531097.00000	4896186.00000	294	6535558.84305	4896273.08763
238	6531042.00000	4896123.00000	295	6535610.97773	4896245.15348
239	6531015.00000	4896050.00000	296	6535706.17281	4896156.06641
240	6530988.00000	4895996.00000	297	6535787.88745	4896024.96801
241	6530979.00000	4895960.00000	298	6535824.13831	4895938.90289
242	6531024.00000	4895869.00000	299	6535862.66929	4895792.42894
243	6531106.00000	4895833.00000	300	6535888.39769	4895700.60084
244	6531215.00000	4895769.00000	301	6535851.37652	4895551.11252
245	6531296.00000	4895724.00000	302	6535796.22222	4895394.07690
246	6531405.00000	4895669.00000	303	6535752.56097	4895299.76593
247	6531514.00000	4895579.00000	304	6535752.56097	4895213.67044
248	6531587.00000	4895533.00000	305	6535741.63795	4895130.00466
249	6531650.00000	4895443.00000	306	6535735.56790	4895031.78337
250	6531786.00000	4895352.00000	307	6535728.29616	4894943.26575
251	6531904.00000	4895270.00000	308	6535723.44320	4894872.93305
252	6531931.00000	4895180.00000	309	6535714.93896	4894784.41544
253	6532013.00000	4895116.00000	310	6535707.66722	4894703.17179
254	6532085.00000	4895017.00000	311	6535711.30309	4894632.83908
255	6532158.00000	4894953.00000	312	6535728.28075	4894522.88681
256	6532239.00000	4894781.00000	313	6535780.46165	4894430.73222
257	6532366.00000	4894609.00000	314	6535787.73339	4894256.11152
258	6532421.00000	4894581.00000	315	6535807.14524	4894197.91221
259	6532548.00000	4894636.00000	316	6535768.32154	4894097.26120
260	6532684.00000	4894627.00000	317	6535727.06366	4894013.59543
261	6532793.00000	4894645.00000	318	6535671.07742	4893925.50301
262	6533001.00000	4894645.00000	319	6535627.40077	4893884.27376
263	6533155.00000	4894645.00000	320	6535592.21294	4893809.09681
264	6533264.00000	4894690.00000	321	6535554.60633	4893708.44580
265	6533464.00000	4894754.00000	322	6535536.39617	4893619.92818
266	6533609.00000	4894899.00000	323	6535493.93661	4893478.05551
267	6533736.00000	4895026.00000	324	6535417.49090	4893387.10818
268	6533872.00000	4895180.00000	325	6535366.40384	4893342.83419
269	6533953.00000	4895325.00000	326	6535355.48083	4893310.09375

327	6535406.44463	4893310.09375	348	6535953.98200	4893112.14778
328	6535505.93806	4893318.58258	349	6535983.09978	4893091.53315
329	6535542.34298	4893380.42646	350	6536012.23295	4893091.53315
330	6535595.72556	4893410.73717	351	6536066.83263	4893192.17657
331	6535640.61931	4893500.46965	352	6536103.23755	4893272.21295
332	6535679.45841	4893587.77999	353	6536154.18595	4893257.65743
333	6535713.42915	4893659.31996	354	6536237.91880	4893218.85790
334	6535767.13526	4893743.59317	355	6536299.79022	4893205.51723
335	6535798.67181	4893789.67426	356	6536356.82407	4893207.93936
336	6535864.19450	4893861.21423	357	6536385.94185	4893256.44257
337	6535940.64021	4893863.64395	358	6536411.42375	4893313.43462
338	6535994.02279	4893846.66630	359	6536480.59772	4893320.71617
339	6535996.45698	4893773.91147	360	6536570.66253	4893340.41206
340	6535991.60401	4893674.47532	361	6536634.98354	4893306.45677
341	6535981.89809	4893625.97210	362	6536650.74411	4893239.76105
342	6535939.42312	4893532.60265	363	6536706.56087	4893220.36128
343	6535911.52244	4893442.87018	364	6536764.81183	4893227.63525
344	6535892.11059	4893377.38931	365	6536831.55161	4893253.10171
345	6535888.45931	4893285.54602	366	6536865.66100	4893301.57456
346	6535888.45931	4893214.00605	367	6536885.07285	4893356.13689
347	6535921.22836	4893161.86585	368	6536916.00000	4893335.00000

- Koordinate prijelomnih tačka Zaštićenog područja planine Zvijezda sa održivim korištenjem prirodnih resursa – Prijelazna zona – Poligon II

Prijelomna tačka	X_COORD	Y_COORD	Prijelomna tačka	X_COORD	Y_COORD
1	6534127.00000	4889303.00000	51	6536793.00000	4889033.00000
2	6534655.00000	4889304.00000	52	6536811.00000	4889039.00000
3	6535390.00000	4889311.00000	53	6536831.00000	4889046.00000
4	6535449.00000	4889287.00000	54	6536865.00000	4889054.00000
5	6535748.00000	4889169.00000	55	6536918.00000	4889077.00000
6	6536167.00000	4889004.00000	56	6536970.00000	4889097.00000
7	6536177.00000	4889003.00000	57	6536996.00000	4889108.00000
8	6536196.00000	4889005.00000	58	6537005.00000	4889118.00000
9	6536223.00000	4889009.00000	59	6537011.00000	4889124.00000
10	6536259.00000	4889025.00000	60	6537016.00000	4889127.00000
11	6536301.00000	4889050.00000	61	6537023.00000	4889127.00000
12	6536331.00000	4889072.00000	62	6537043.00000	4889124.00000
13	6536352.00000	4889095.00000	63	6537072.00000	4889119.00000
14	6536364.00000	4889113.00000	64	6537105.00000	4889117.00000
15	6536381.00000	4889156.00000	65	6537148.00000	4889111.00000
16	6536403.00000	4889212.00000	66	6537174.00000	4889104.00000
17	6536417.00000	4889238.00000	67	6537194.00000	4889092.00000
18	6536432.00000	4889258.00000	68	6537224.00000	4889069.00000
19	6536443.00000	4889267.00000	69	6537243.00000	4889058.00000
20	6536452.00000	4889272.00000	70	6537266.00000	4889050.00000
21	6536463.00000	4889270.00000	71	6537284.00000	4889034.00000
22	6536475.00000	4889260.00000	72	6537293.00000	4889015.00000
23	6536495.00000	4889249.00000	73	6537302.00000	4888978.00000
24	6536511.00000	4889245.00000	74	6537317.00000	4888941.00000
25	6536523.00000	4889243.00000	75	6537337.00000	4888916.00000
26	6536543.00000	4889245.00000	76	6537362.00000	4888884.00000
27	6536558.00000	4889246.00000	77	6537377.00000	4888870.00000
28	6536572.00000	4889242.00000	78	6537395.00000	4888867.00000
29	6536577.00000	4889235.00000	79	6537420.00000	4888859.00000
30	6536589.00000	4889220.00000	80	6537441.00000	4888847.00000
31	6536595.00000	4889214.00000	81	6537455.00000	4888829.00000
32	6536603.00000	4889213.00000	82	6537477.00000	4888815.00000
33	6536615.00000	4889216.00000	83	6537510.00000	4888793.00000
34	6536626.00000	4889214.00000	84	6537536.00000	4888774.00000
35	6536635.00000	4889206.00000	85	6537546.00000	4888761.00000
36	6536633.00000	4889185.00000	86	6537553.00000	4888736.00000
37	6536634.00000	4889150.00000	87	6537554.00000	4888681.00000
38	6536639.00000	4889123.00000	88	6537558.00000	4888657.00000
39	6536645.00000	4889115.00000	89	6537572.00000	4888615.00000
40	6536652.00000	4889113.00000	90	6537576.00000	4888567.00000
41	6536680.00000	4889117.00000	91	6537581.00000	4888548.00000
42	6536701.00000	4889116.00000	92	6537585.00000	4888537.00000
43	6536718.00000	4889114.00000	93	6537615.00000	4888626.00000
44	6536738.00000	4889103.00000	94	6537634.00000	4888786.00000
45	6536748.00000	4889094.00000	95	6537650.00000	4888951.00000
46	6536757.00000	4889074.00000	96	6537666.00000	4889113.00000
47	6536764.00000	4889060.00000	97	6537668.00000	4889289.00000
48	6536772.00000	4889045.00000	98	6537696.00000	4889528.00000
49	6536781.00000	4889036.00000	99	6537733.00000	4889622.00000
50	6536787.00000	4889033.00000	100	6537801.00000	4889879.00000

101	6537828.00000	4889980.00000	158	6538854.15836	4890101.85035
102	6537881.00000	4890055.00000	159	6538913.31828	4889964.69285
103	6537943.00000	4890143.00000	160	6538959.45993	4889845.26468
104	6538012.00000	4890263.00000	161	6538998.74582	4889785.47847
105	6538023.00000	4890299.00000	162	6539060.26289	4889650.68235
106	6538022.00000	4890316.00000	163	6539091.02913	4889551.35249
107	6537993.00000	4890389.00000	164	6539130.08392	4889488.68858
108	6537972.00000	4890413.00000	165	6539191.60099	4889411.82602
109	6537926.00000	4890458.00000	166	6539246.03120	4889375.17526
110	6537863.00000	4890580.00000	167	6539341.87334	4889324.32585
111	6537830.00000	4890632.00000	168	6539408.12013	4889304.22753
112	6537666.00000	4890858.00000	169	6539449.53207	4889267.56918
113	6537557.00000	4891000.00000	170	6539418.73502	4889160.52498
114	6537479.00000	4891100.00000	171	6539414.00531	4889065.93307
115	6537420.00000	4891185.00000	172	6539373.77964	4888918.12278
116	6537383.00000	4891223.00000	173	6539361.94766	4888868.46545
117	6537349.00000	4891256.00000	174	6539341.79631	4888794.52613
118	6537190.00000	4891361.00000	175	6539342.96719	4888704.65699
119	6536982.00000	4891439.00000	176	6539377.29226	4888636.07824
120	6536978.03431	4891440.05417	177	6539425.79107	4888539.11736
121	6536997.00000	4891470.00000	178	6539502.69897	4888430.33439
122	6537118.00000	4891446.00000	179	6539507.44409	4888361.74804
123	6537275.00000	4891422.00000	180	6539501.46647	4888257.09559
124	6537311.00000	4891446.00000	181	6539460.05453	4888124.66085
125	6537408.00000	4891579.00000	182	6539469.52936	4888043.07552
126	6537492.00000	4891676.00000	183	6539469.52936	4887979.21953
127	6537565.00000	4891749.00000	184	6538736.71668	4888113.00580
128	6537674.00000	4891749.00000	185	6538440.57815	4888184.94819
129	6537807.00000	4891724.00000	186	6538381.41823	4888208.59997
130	6537906.00000	4891724.00000	187	6538316.34232	4888215.69170
131	6537956.73012	4891688.39457	188	6538252.43728	4888197.95477
132	6538103.44364	4891612.71649	189	6538196.83620	4888170.75713
133	6538147.22814	4891576.05814	190	6538129.38773	4888134.10637
134	6538217.41892	4891478.45187	191	6538085.61863	4888083.25696
135	6538261.20342	4891434.70179	192	6538080.87352	4888022.95443
136	6538299.05653	4891375.58374	193	6538073.78665	4887963.82880
137	6538329.82277	4891301.09015	194	6538114.21260	4887846.34440
138	6538348.75702	4891260.88593	195	6538134.31772	4887763.57459
139	6538426.85120	4891185.20785	196	6538156.79541	4887641.78504
140	6538497.84310	4891127.27430	197	6538334.49085	4887341.98838
141	6538584.21042	4891100.07665	198	6538506.05462	4887103.13964
142	6538587.75385	4891070.51763	199	6538633.84929	4886956.51384
143	6538586.61379	4890944.67350	200	6538811.56014	4886821.10269
144	6538637.48516	4890872.54888	201	6539110.90316	4886702.85901
145	6538685.99937	4890781.50284	202	6539321.52172	4886551.51044
146	6538702.56107	4890744.84449	203	6539456.40325	4886503.03001
147	6538704.93363	4890652.61397	204	6539549.87284	4886486.47756
148	6538625.66858	4890620.22281	205	6539588.92763	4886455.73405
149	6538570.05209	4890595.39414	206	6539526.20887	4886465.18717
150	6538522.72416	4890539.81437	207	6539458.77581	4886468.74063
151	6538629.21201	4890474.78149	208	6539390.14106	4886424.99054
152	6538674.16739	4890458.22904	209	6539345.18568	4886400.15428
153	6538785.38495	4890409.74860	210	6539280.10977	4886372.96424
154	6538812.60776	4890371.91336	211	6539254.07325	4886316.19998
155	6538832.71289	4890313.97221	212	6539207.62347	4886262.75381
156	6538848.10371	4890247.75484	213	6539148.46355	4886213.08888
157	6538841.14010	4890163.33737	214	6539131.90185	4886175.25364

215	6539125.98586	4886131.50355	224	6538823.08400	4886127.95769
216	6539133.08813	4886058.18685	225	6538779.29949	4886151.60187
217	6539104.67905	4886021.53610	226	6538729.61441	4886157.51671
218	6539060.90995	4885999.06881	227	6538683.47275	4886151.60187
219	6539013.58201	4886030.99681	228	6538735.53040	4886360.89158
220	6538979.27234	4886035.72716	229	6537171.22814	4886854.51889
221	6538934.30156	4886054.64099	230	6534676.14317	4888336.33473
222	6538895.26218	4886078.29276	231	6534098.93340	4889269.52055
223	6538862.12338	4886103.12143	232	6534127.00000	4889303.00000

- Katastarske čestice /parcele Zaštićenog područja planine Zvijezda sa održivim korištenjem prirodnih resursa - Prijelazna zona – Poligon I

Redni broj	ZONA	K.O.	Broj parcele	Površina (m2)	Površina (ha)
1	prijelazna zona	Očevlja	612/1	11552.87	1.16
2	prijelazna zona	Očevlja	612/3	616.05	0.06
3	prijelazna zona	Očevlja	612/2	700.66	0.07
4	prijelazna zona	Očevlja	610	15186.04	1.52
5	prijelazna zona	Očevlja	611/6	8885.66	0.89
6	prijelazna zona	Očevlja	1065/1	4255.34	0.43
7	prijelazna zona	Očevlja	1064/1	2499.89	0.25
8	prijelazna zona	Očevlja	1064/2	2155.69	0.22
9	prijelazna zona	Očevlja	1065/2	243.36	0.02
10	prijelazna zona	Očevlja	1056/1	4398.91	0.44
11	prijelazna zona	Očevlja	1056/2	2352.45	0.24
12	prijelazna zona	Očevlja	367/2	47.51	0.00
13	prijelazna zona	Radoševići	367/1	1561.21	0.16
14	prijelazna zona	Radoševići	1393/3	6910.59	0.69
15	prijelazna zona	Radoševići	1393/1	6256.14	0.63
16	prijelazna zona	Radoševići	1393/2	8705.46	0.87
17	prijelazna zona	Radoševići	1385	3101.68	0.31
18	prijelazna zona	Radoševići	1384	3796.16	0.38
19	prijelazna zona	Radoševići	1194	282.08	0.03
20	prijelazna zona	Radoševići	611/1	5434.02	0.54
21	prijelazna zona	Radoševići	611/7	2666.32	0.27
22	prijelazna zona	Radoševići	1409/1	1547.38	0.15
23	prijelazna zona	Radoševići	1408	15751.53	1.58
24	prijelazna zona	Radoševići	1406/1	18762.35	1.88
25	prijelazna zona	Radoševići	1054	1783.82	0.18
26	prijelazna zona	Radoševići	1053/2	2106.74	0.21
27	prijelazna zona	Radoševići	1053/1	1971.52	0.20
28	prijelazna zona	Radoševići	1052	3425.26	0.34
29	prijelazna zona	Radoševići	175/2	482.00	0.05
30	prijelazna zona	Radoševići	175/1	568.95	0.06
31	prijelazna zona	Radoševići	174	364.94	0.04
32	prijelazna zona	Radoševići	1362/5	12704.89	1.27
33	prijelazna zona	Radoševići	1343	9693.20	0.97
34	prijelazna zona	Radoševići	1389/2	4448.67	0.44
35	prijelazna zona	Radoševići	1229	4911.97	0.49
36	prijelazna zona	Radoševići	273	344.18	0.03
37	prijelazna zona	Radoševići	1230	2014.80	0.20
38	prijelazna zona	Radoševići	272	386.85	0.04
39	prijelazna zona	Radoševići	271	702.92	0.07
40	prijelazna zona	Radoševići	565/3	450.46	0.05

41	prijelazna zona	Radoševići	577	3139.93	0.31
42	prijelazna zona	Radoševići	565/2	2883.89	0.29
43	prijelazna zona	Radoševići	1058/2	388.82	0.04
44	prijelazna zona	Radoševići	1058/1	3156.22	0.32
45	prijelazna zona	Radoševići	1057	845.04	0.08
46	prijelazna zona	Radoševići	1056/3	3373.08	0.34
47	prijelazna zona	Radoševići	1228	4791.42	0.48
48	prijelazna zona	Radoševići	1227/2	10697.32	1.07
49	prijelazna zona	Radoševići	750/3	26.33	0.00
50	prijelazna zona	Radoševići	636	3281.76	0.33
51	prijelazna zona	Radoševići	173/1	247.25	0.02
52	prijelazna zona	Radoševići	187/2	1390.36	0.14
53	prijelazna zona	Radoševići	187/1	1605.91	0.16
54	prijelazna zona	Radoševići	349/4	104.02	0.01
55	prijelazna zona	Radoševići	581/1	423.84	0.04
56	prijelazna zona	Radoševići	284	3408.75	0.34
57	prijelazna zona	Radoševići	1220/2	1814.19	0.18
58	prijelazna zona	Radoševići	1219/1	6853.43	0.69
59	prijelazna zona	Radoševići	1218/2	1009.60	0,10
60	prijelazna zona	Radoševići	1218/1	10446.81	1.04
61	prijelazna zona	Radoševići	1220/1	3513.86	0.35
62	prijelazna zona	Radoševići	1392	34891.41	3,49
63	prijelazna zona	Radoševići	1041	335.70	0.03
64	prijelazna zona	Radoševići	1040	75.00	0.01
65	prijelazna zona	Radoševići	1039/1	6365.22	0.64
66	prijelazna zona	Radoševići	1038	437.55	0,04
67	prijelazna zona	Radoševići	202	860.80	0.09
68	prijelazna zona	Radoševići	203/1	756.94	0.08
69	prijelazna zona	Radoševići	203/2	357.49	0,04
70	prijelazna zona	Radoševići	204/1	525.53	0.05
71	prijelazna zona	Radoševići	283	496.81	0.05
72	prijelazna zona	Radoševići	604	2019.81	0.20
73	prijelazna zona	Radoševići	603	366.11	0.04
74	prijelazna zona	Radoševići	1396	3304.37	0.33
75	prijelazna zona	Radoševići	1391/4	506.03	0.05
76	prijelazna zona	Radoševići	170	601.63	0.06
77	prijelazna zona	Radoševići	1402/2	8253.77	0.83
78	prijelazna zona	Radoševići	1378	5161.65	0.52
79	prijelazna zona	Radoševići	1377/1	4440.62	0.44
80	prijelazna zona	Radoševići	1376/2	5638.00	0.56
81	prijelazna zona	Radoševići	1376/1	9478.17	0.95
82	prijelazna zona	Radoševići	1375	9957.03	1.00
83	prijelazna zona	Radoševići	204/3	813.52	0.08
84	prijelazna zona	Radoševići	205/2	261.40	0.03
85	prijelazna zona	Radoševići	205/1	627.29	0.06

86	prijelazna zona	Radoševići	205.3	763.32	0.08
87	prijelazna zona	Radoševići	195/4	194.48	0.02
88	prijelazna zona	Radoševići	195/3	53.11	0.01
89	prijelazna zona	Radoševići	195/2	136.03	0.01
90	prijelazna zona	Radoševići	195/1	166.06	0.02
91	prijelazna zona	Radoševići	194	334.03	0.03
92	prijelazna zona	Radoševići	1379/2	3933.28	0.39
93	prijelazna zona	Radoševići	1379/1	7943.37	0.79
94	prijelazna zona	Radoševići	172/2	1091.79	0.11
95	prijelazna zona	Radoševići	188/2	258.61	0.03
96	prijelazna zona	Radoševići	580/1	526.04	0.05
97	prijelazna zona	Radoševići	1380	9521.21	0.95
98	prijelazna zona	Radoševići	1262	1752.03	0.18
99	prijelazna zona	Radoševići	204/2	202.62	0.02
100	prijelazna zona	Radoševići	945	5520.60	0.55
101	prijelazna zona	Radoševići	1202	1935.34	0.19
102	prijelazna zona	Radoševići	1198	4154.10	0.42
103	prijelazna zona	Radoševići	1197	944.18	0.09
104	prijelazna zona	Radoševići	1371	2768.93	0.28
105	prijelazna zona	Radoševići	1369	14538.99	1.45
106	prijelazna zona	Radoševići	1383	5884.64	0.59
107	prijelazna zona	Radoševići	1382/2	1500.67	0.15
108	prijelazna zona	Radoševići	1193	1760.94	0.18
109	prijelazna zona	Radoševići	1381/2	1916.54	0.19
110	prijelazna zona	Radoševići	1381/1	6289.22	0.63
111	prijelazna zona	Radoševići	216	221.67	0.02
112	prijelazna zona	Radoševići	215/2	564.99	0.06
113	prijelazna zona	Radoševići	214/2	309.96	0.03
114	prijelazna zona	Radoševići	1339	4174.51	0.42
115	prijelazna zona	Radoševići	1338	3126.82	0.31
116	prijelazna zona	Radoševići	1337	1161.13	0.12
117	prijelazna zona	Radoševići	1219/2	3566.67	0.36
118	prijelazna zona	Radoševići	1336	1852.24	0.19
119	prijelazna zona	Radoševići	1332	3195.95	0.32
120	prijelazna zona	Radoševići	1227/1	11184.40	1.12
121	prijelazna zona	Radoševići	1226	14243.27	1.42
122	prijelazna zona	Radoševići	1225/2	2799.12	0.28
123	prijelazna zona	Radoševići	1225/1	12265.88	1.23
124	prijelazna zona	Radoševići	1224	3376.31	0.34
125	prijelazna zona	Radoševići	1402/1	1968.36	0.20
126	prijelazna zona	Radoševići	1401	6530.65	0.65
127	prijelazna zona	Radoševići	749/4	190.06	0.02
128	prijelazna zona	Radoševići	172/1	227.02	0.02
129	prijelazna zona	Radoševići	565/1	14361.94	1.44
130	prijelazna zona	Radoševići	188/1	1535.07	0.15

131	prijelazna zona	Radoševići	929/8	3046.20	0.30
132	prijelazna zona	Radoševići	1416	34145.45	3.41
133	prijelazna zona	Radoševići	1415/2	2997.60	0.30
134	prijelazna zona	Radoševići	1414	785.18	0.08
135	prijelazna zona	Radoševići	1391/5	3803.50	0.38
136	prijelazna zona	Radoševići	650	6826.80	0.68
137	prijelazna zona	Radoševići	222	677.46	0.07
138	prijelazna zona	Radoševići	221	976.35	0.10
139	prijelazna zona	Radoševići	1201	1921.04	0.19
140	prijelazna zona	Radoševići	1215	93.51	0.01
141	prijelazna zona	Radoševići	1212	3972.27	0.40
142	prijelazna zona	Radoševići	1391/2	6418.30	0.64
143	prijelazna zona	Radoševići	1386	2458.58	0.25
144	prijelazna zona	Radoševići	1389/1	10401.30	1.04
145	prijelazna zona	Radoševići	1278/2	612.30	0.06
146	prijelazna zona	Radoševići	1278/1	24826.55	2.48
147	prijelazna zona	Radoševići	1362/4	2659.36	0.27
148	prijelazna zona	Radoševići	1345	3607.10	0.36
149	prijelazna zona	Radoševići	1344/2	2162.88	0.22
150	prijelazna zona	Radoševići	175/3	543.81	0.05
151	prijelazna zona	Radoševići	349/3	349.88	0.03
152	prijelazna zona	Radoševići	957/1	90.51	0.01
153	prijelazna zona	Radoševići	418	428.77	0.04
154	prijelazna zona	Radoševići	1349/4	349.80	0.03
155	prijelazna zona	Radoševići	1349/2	9957.13	1.00
156	prijelazna zona	Radoševići	1410	2058.47	0.21
157	prijelazna zona	Radoševići	1217	4264.09	0.43
158	prijelazna zona	Radoševići	1331	2445.16	0.24
159	prijelazna zona	Radoševići	1330	159.99	0.02
160	prijelazna zona	Radoševići	1211	2273.71	0.23
161	prijelazna zona	Radoševići	1342	3363.45	0.34
162	prijelazna zona	Radoševići	1341	6923.93	0.69
163	prijelazna zona	Radoševići	1221	21408.31	2.14
164	prijelazna zona	Radoševići	1400	5115.28	0.51
165	prijelazna zona	Radoševići	626/3	298.98	0.03
166	prijelazna zona	Radoševići	618	2085.38	0.21
167	prijelazna zona	Radoševići	1340/2	6667.62	0.67
168	prijelazna zona	Radoševići	350	28.62	0.00
169	prijelazna zona	Radoševići	349	115.42	0.01
170	prijelazna zona	Radoševići	348	47.77	0.00
171	prijelazna zona	Radoševići	346/1	160.52	0.02
172	prijelazna zona	Radoševići	345	480.20	0.05
173	prijelazna zona	Radoševići	343/1	222.08	0.02
174	prijelazna zona	Radoševići	341	504.94	0.05
175	prijelazna zona	Radoševići	217	367.36	0.04

176	prijelazna zona	Radoševići	215/1	334.09	0.03
177	prijelazna zona	Radoševići	214/1	283.04	0.03
178	prijelazna zona	Radoševići	213	269.83	0.03
179	prijelazna zona	Radoševići	210	542.01	0.05
180	prijelazna zona	Radoševići	200/2	128.55	0.01
181	prijelazna zona	Radoševići	199/2	373.59	0.04
182	prijelazna zona	Radoševići	1335	1314.15	0.13
183	prijelazna zona	Radoševići	1334	16173.60	1.62
184	prijelazna zona	Radoševići	1333	923.99	0.09
185	prijelazna zona	Radoševići	340	114.01	0.01
186	prijelazna zona	Radoševići	220	855.58	0.09
187	prijelazna zona	Radoševići	219	1323.70	0.13
188	prijelazna zona	Radoševići	183	444.91	0.04
189	prijelazna zona	Radoševići	349/1	545.26	0.05
190	prijelazna zona	Radoševići	225	8085.72	0.81
191	prijelazna zona	Radoševići	1360	1928.63	0.19
192	prijelazna zona	Radoševići	263	1201.30	0.12
193	prijelazna zona	Radoševići	262	163.39	0.02
194	prijelazna zona	Radoševići	260	1811.84	0.18
195	prijelazna zona	Radoševići	259	333.48	0.03
196	prijelazna zona	Radoševići	249	488.97	0.05
197	prijelazna zona	Radoševići	253/1	534.46	0.05
198	prijelazna zona	Radoševići	251	331.14	0.03
199	prijelazna zona	Radoševići	250	489.96	0.05
200	prijelazna zona	Radoševići	247	815.13	0.08
201	prijelazna zona	Radoševići	246	890.05	0.09
202	prijelazna zona	Radoševići	245	1012.68	0.10
203	prijelazna zona	Radoševići	218/2	271.45	0.03
204	prijelazna zona	Radoševići	1223/2	6605.02	0.66
205	prijelazna zona	Radoševići	1222	15683.32	1.57
206	prijelazna zona	Radoševići	228	833.81	0.08
207	prijelazna zona	Radoševići	227	6677.74	0.67
208	prijelazna zona	Radoševići	226	1062.48	0.11
209	prijelazna zona	Radoševići	1412	4441.35	0.44
210	prijelazna zona	Radoševići	1411/4	990.13	0.10
211	prijelazna zona	Radoševići	1411/3	2366.73	0.24
212	prijelazna zona	Radoševići	1411/1	4358.25	0.44
213	prijelazna zona	Radoševići	1349/1	1902.07	0.19
214	prijelazna zona	Radoševići	1348/2	6617.68	0.66
215	prijelazna zona	Radoševići	1344/1	11838.24	1.18
216	prijelazna zona	Radoševići	218/1	331.33	0.03
217	prijelazna zona	Radoševići	270	1063.28	0.11
218	prijelazna zona	Radoševići	266	13517.25	1.35
219	prijelazna zona	Strica	1268	1844.18	0.18
220	prijelazna zona	Strica	1340/1	1568.15	0.16

221	prijelazna zona	Strica	1361	46555.78	4.66
222	prijelazna zona	Strica	1233	1699.63	0.17
223	prijelazna zona	Strica	1362/1	3803270.91	380.33
224	prijelazna zona	Strica	1231	1608.30	0.16
225	prijelazna zona	Strica	1232	214.48	0.02
226	prijelazna zona	Strica	1060	722.12	0.07
227	prijelazna zona	Strica	1059	958.55	0.10
228	prijelazna zona	Strica	1050	6604.90	0.66
229	prijelazna zona	Strica	1055	335.87	0.03
230	prijelazna zona	Strica	938	182.13	0.02
231	prijelazna zona	Strica	1025	852.60	0.09
232	prijelazna zona	Strica	282	654.19	0.07
233	prijelazna zona	Strica	749/8	11.59	0.00
234	prijelazna zona	Strica	1017	877.91	0.09
235	prijelazna zona	Strica	1016	2009.27	0.20
236	prijelazna zona	Strica	258	129.79	0.01
237	prijelazna zona	Strica	257	301.59	0.03
238	prijelazna zona	Strica	256	275.93	0.03
239	prijelazna zona	Strica	255	522.03	0.05
240	prijelazna zona	Strica	1077/3	738.66	0.07
241	prijelazna zona	Strica	1076	893.84	0.09
242	prijelazna zona	Strica	1072	2615.28	0.26
243	prijelazna zona	Strica	1071	1399.44	0.14
244	prijelazna zona	Strica	1069	16485.58	1.65
245	prijelazna zona	Strica	1061	9108.51	0.91
246	prijelazna zona	Strica	1078/1	15351.69	1.54
247	prijelazna zona	Strica	1068	706.78	0.07
248	prijelazna zona	Strica	1067	799.32	0.08
249	prijelazna zona	Strica	948	14185.93	1.42
250	prijelazna zona	Strica	940/2	315.18	0.03
251	prijelazna zona	Strica	940/1	6011.41	0.60
252	prijelazna zona	Strica	281	1803.47	0.18
253	prijelazna zona	Strica	1388	14788.37	1.48
254	prijelazna zona	Strica	1374	8105.92	0.81
255	prijelazna zona	Strica	1078/4	2613.35	0.26
256	prijelazna zona	Strica	1078/3	1075.79	0,11
257	prijelazna zona	Strica	1078/2	1204.13	0.12
258	prijelazna zona	Strica	1075	7217.92	0.72
259	prijelazna zona	Strica	291	1801.27	0.18
260	prijelazna zona	Strica	182	1820.21	0.18
261	prijelazna zona	Strica	179	564.56	0.06
262	prijelazna zona	Strica	1399	3129.13	0,31
263	prijelazna zona	Strica	1397	8535.60	0.85
264	prijelazna zona	Strica	1394	17247.53	1.72
265	prijelazna zona	Strica	1063	13739.01	1.37

266	prijelazna zona	Strica	1062	1209.98	0.12
267	prijelazna zona	Strica	942/2	4771.55	0.48
268	prijelazna zona	Strica	1368/2	4450.02	0.45
269	prijelazna zona	Strica	1367/2	3185.65	0.32
270	prijelazna zona	Strica	1366	25470.41	2.55
271	prijelazna zona	Strica	1365	5506.68	0.55
272	prijelazna zona	Strica	1364	6102.69	0.61
273	prijelazna zona	Strica	1363	11337.65	1.13
274	prijelazna zona	Strica	1362/3	2990.33	0.30
275	prijelazna zona	Strica	1373/1	4202.72	0.42
276	prijelazna zona	Strica	944/2	332.12	0.03
277	prijelazna zona	Strica	335	13.30	0.00
278	prijelazna zona	Strica	208	505.31	0.05
279	prijelazna zona	Strica	178	500.33	0.05
280	prijelazna zona	Strica	201	2037.00	0.20
281	prijelazna zona	Strica	199/1	432.24	0.04
282	prijelazna zona	Strica	198/2	73.07	0.01
283	prijelazna zona	Strica	197	414.35	0.04
284	prijelazna zona	Strica	190/2	725.74	0.07
285	prijelazna zona	Strica	189	1156.97	0.12
286	prijelazna zona	Strica	185	1590.22	0.16
287	prijelazna zona	Strica	184	850.55	0.09
288	prijelazna zona	Strica	339	49.98	0.00
289	prijelazna zona	Strica	288	222.82	0.02
290	prijelazna zona	Strica	279	3254.95	0.33
291	prijelazna zona	Strica	278	616.13	0.06
292	prijelazna zona	Strica	277	749.91	0.07
293	prijelazna zona	Strica	1277	8159.90	0.82
294	prijelazna zona	Strica	1276	4201.71	0.42
295	prijelazna zona	Strica	1275	26402.60	2.64
296	prijelazna zona	Strica	1350/2	521.18	0.05
297	prijelazna zona	Strica	290	928.58	0.09
298	prijelazna zona	Strica	287	328.37	0.03
299	prijelazna zona	Strica	285	2746.26	0.27
300	prijelazna zona	Strica	1240	558.21	0.06
301	prijelazna zona	Strica	1239	4196.59	0.42
302	prijelazna zona	Strica	1190	779.27	0.08
303	prijelazna zona	Strica	1189	1314.24	0.13
304	prijelazna zona	Strica	1367/4	1975.96	0.20
305	prijelazna zona	Strica	1367/3	3056.43	0.31
306	prijelazna zona	Strica	1362/2	7460.28	0.75
307	prijelazna zona	Strica	648	1149.89	0.11
308	prijelazna zona	Strica	647	3628.77	0.36
309	prijelazna zona	Strica	331	518.18	0.05
310	prijelazna zona	Strica	959	637.17	0.06

311	prijelazna zona	Strica	957	11.21	0.00
312	prijelazna zona	Strica	1074	1443.66	0.14
313	prijelazna zona	Strica	1073/1	9549.31	0.95
314	prijelazna zona	Strica	949	1824.21	0.18
315	prijelazna zona	Strica	947	406.35	0.04
316	prijelazna zona	Strica	946	1347.85	0.13
317	prijelazna zona	Strica	941	1641.66	0.16
318	prijelazna zona	Strica	292	829.62	0.08
319	prijelazna zona	Strica	176	1642.59	0.16
320	prijelazna zona	Strica	171	346.49	0.03
321	prijelazna zona	Strica	345/1	422.56	0.04
322	prijelazna zona	Strica	575	2373.90	0.24
323	prijelazna zona	Strica	574	976.57	0.10
324	prijelazna zona	Strica	368	106.94	0.01
325	prijelazna zona	Strica	365	1308.93	0.13
326	prijelazna zona	Strica	1037	26006.69	2.60
327	prijelazna zona	Strica	1035	14388.76	1.44
328	prijelazna zona	Strica	1024	24768.76	2.48
329	prijelazna zona	Strica	624	1037.37	0.10
330	prijelazna zona	Strica	622/2	1342.47	0.13
331	prijelazna zona	Strica	265	1001.92	0.10
332	prijelazna zona	Strica	588/3	3389.60	0.34
333	prijelazna zona	Strica	588/1	25641.63	2.56
334	prijelazna zona	Strica	576	2927.65	0.29
335	prijelazna zona	Strica	223	847.85	0.08
336	prijelazna zona	Strica	644	2733.75	0.27
337	prijelazna zona	Strica	332	240.09	0.02
338	prijelazna zona	Strica	865/1	929.18	0.09
339	prijelazna zona	Strica	360	40.04	0.00
340	prijelazna zona	Strica	224	2369.33	0.24
341	prijelazna zona	Strica	359	550.35	0.06
342	prijelazna zona	Strica	173/2	124.24	0.01
343	prijelazna zona	Strica	1348/1	7756.71	0.78
344	prijelazna zona	Strica	1347	8603.65	0.86
345	prijelazna zona	Strica	1346/2	1620.64	0.16
346	prijelazna zona	Strica	1346/1	4477.52	0.45
347	prijelazna zona	Strica	1032/1	7207.10	0.72
348	prijelazna zona	Strica	1031	2143.12	0.21
349	prijelazna zona	Strica	1030/3	25.47	0.00
350	prijelazna zona	Strica	1030/1	578.72	0.06
351	prijelazna zona	Strica	1029	748.25	0.07
352	prijelazna zona	Strica	1028	4396.05	0.44
353	prijelazna zona	Strica	1027	8192.66	0.82
354	prijelazna zona	Strica	1238	422.29	0.04
355	prijelazna zona	Strica	1237	282.13	0.03

356	prijelazna zona	Strica	1236	1390.76	0.14
357	prijelazna zona	Strica	1046	1693.10	0.17
358	prijelazna zona	Strica	1044	4687.01	0.47
359	prijelazna zona	Strica	1042	7015.49	0.70
360	prijelazna zona	Strica	1041	8428.68	0.84
361	prijelazna zona	Strica	1040	592.52	0.06
362	prijelazna zona	Strica	1039	13892.09	1.39
363	prijelazna zona	Strica	1034	14030.82	1.40
364	prijelazna zona	Strica	1033	3767.91	0.38
365	prijelazna zona	Strica	1032/2	3870.00	0.39
366	prijelazna zona	Strica	585	3840.29	0.38
367	prijelazna zona	Strica	584	2628.19	0.26
368	prijelazna zona	Strica	572	2238.06	0.22
369	prijelazna zona	Strica	571/1	8179.04	0.82
370	prijelazna zona	Strica	569/1	24211.06	2.42
371	prijelazna zona	Strica	1049	5083.56	0.51
372	prijelazna zona	Strica	1048	3286.01	0.33
373	prijelazna zona	Strica	1038	2275.52	0.23
374	prijelazna zona	Strica	1047	8447.03	0.84
375	prijelazna zona	Strica	583	2022.42	0.20
376	prijelazna zona	Strica	582	258.22	0.03
377	prijelazna zona	Strica	580/2	737.21	0.07
378	prijelazna zona	Strica	620	16790.79	1.68
379	prijelazna zona	Strica	264	1828.08	0.18
380	prijelazna zona	Strica	280/2	914.08	0.09
381	prijelazna zona	Strica	276	1162.24	0.12
382	prijelazna zona	Strica	275	260.35	0.03
383	prijelazna zona	Strica	274	623.98	0.06
384	prijelazna zona	Strica	269	951.49	0.10
385	prijelazna zona	Strica	267	431.07	0.04
386	prijelazna zona	Strica	348	592.33	0.06
387	prijelazna zona	Strica	328	828.66	0.08
388	prijelazna zona	Strica	327	1206.20	0.12
389	prijelazna zona	Strica	244	1174.38	0.12
390	prijelazna zona	Strica	230	2917.80	0.29
391	prijelazna zona	Strica	229	11604.33	1.16
392	prijelazna zona	Strica	662/2	0.21	0.00
393	prijelazna zona	Strica	351/2	31.00	0.00
394	prijelazna zona	Strica	350/2	489.93	0.05
395	prijelazna zona	Strica	345/3	137.05	0.01
396	prijelazna zona	Strica	622/1	3518.89	0.35
397	prijelazna zona	Strica	621	4768.38	0.48
398	prijelazna zona	Strica	626/3	959.32	0.10
399	prijelazna zona	Strica	625	4933.70	0.49
400	prijelazna zona	Strica	619	5561.18	0.56

401	prijelazna zona	Strica	617/1	7523.77	0.75
402	prijelazna zona	Strica	612/1	9838.60	0.98
403	prijelazna zona	Strica	608	5669.58	0.57
404	prijelazna zona	Strica	243	367.95	0.04
405	prijelazna zona	Strica	240	585.07	0.06
406	prijelazna zona	Strica	239	561.42	0.06
407	prijelazna zona	Strica	238	1154.12	0.12
408	prijelazna zona	Strica	231	263.17	0.03
409	prijelazna zona	Strica	364	1676.19	0.17
410	prijelazna zona	Strica	350/1	2104.86	0.21
411	prijelazna zona	Strica	237	460.26	0.05
412	prijelazna zona	Strica	235	1960.42	0.20
413	prijelazna zona	Strica	569/2	709.75	0.07
414	prijelazna zona	Strica	564	5404.28	0.54
415	prijelazna zona	Strica	587	1627.75	0.16
416	prijelazna zona	Strica	586	1101.74	0.11
417	prijelazna zona	Strica	969	1.42	0.00
418	prijelazna zona	Strica	232	247.63	0.02
419	prijelazna zona	Strica	233	356.70	0.04
420	prijelazna zona	Strica	914	212.79	0.02
421	prijelazna zona	Strica	906/4	417.41	0.04
422	prijelazna zona	Strica	906/2	4266.51	0.43
423	prijelazna zona	Strica	594	4528.11	0.45
424	prijelazna zona	Strica	598	26222.81	2.62
425	prijelazna zona	Strica	589	7443.64	0.74
426	prijelazna zona	Strica	590	2645.19	0.26
427	prijelazna zona	Strica	613	2166.62	0.22
428	prijelazna zona	Strica	612/2	8825.48	0.88
429	prijelazna zona	Strica	604	2396.09	0.24
430	prijelazna zona	Strica	603	3770.16	0.38
431	prijelazna zona	Strica	597	4051.96	0.41
432	prijelazna zona	Strica	347	190.04	0.02
433	prijelazna zona	Strica	595/1	12842.32	1.28
434	prijelazna zona	Strica	592	3092.89	0.31
435	prijelazna zona	Strica	591	7251.18	0.73
436	prijelazna zona	Strica	602	5742.46	0.57
437	prijelazna zona	Strica	610	2205.44	0.22
438	prijelazna zona	Strica	599	1519.59	0.15
439	prijelazna zona	Strica	601	873.60	0.09
440	prijelazna zona	Strica	906/8	8539.11	0.85
441	prijelazna zona	Strica	906/1	31356.87	3.14
442	prijelazna zona	Strica	616	963.94	0.10
443	prijelazna zona	Strica	615/1	6496.76	0.65
444	prijelazna zona	Strica	607	1960.53	0.20
445	prijelazna zona	Strica	605	4416.66	0.44

446	prijelazna zona	Strica	596	5227.00	0.52
447	prijelazna zona	Strica	595.2	4762.86	0.48
448	prijelazna zona	Strica	566	86786.14	8.68
449	prijelazna zona	Strica	906/3	8778.16	0.88
450	prijelazna zona	Strica	1013/1	140106.58	14.01
451	prijelazna zona	Strica	49/2	4902.69	0.49
452	prijelazna zona	Strica	49/4	1715.36	0.17
453	prijelazna zona	Strica	49/1	8749.07	0.87
454	prijelazna zona	Strica	944/1	868.85	0.09
455	prijelazna zona	Strica	943	1173.06	0.12
456	prijelazna zona	Strica	36/1	1773.37	0.18
457	prijelazna zona	Strica	1013/3	2741.88	0.27
458	prijelazna zona	Strica	67	20382.05	2.04
459	prijelazna zona	Strica	48/1	3020.60	0.30
460	prijelazna zona	Strica	1013/2	7432.08	0.74
461	prijelazna zona	Strica	856	791.69	0.08
462	prijelazna zona	Strica	571	25642.39	2.56
463	prijelazna zona	Strica	48/2	1400.93	0.14
464	prijelazna zona	Strica	1371/1	95081.58	9.51
465	prijelazna zona	Strica	948/15	144.00	0.01
466	prijelazna zona	Strica	930/1	20254.75	2.03
467	prijelazna zona	Strica	688	17350.79	1.74
468	prijelazna zona	Strica	887/3	380.39	0.04
469	prijelazna zona	Strica	888/3	590.10	0.06
470	prijelazna zona	Strica	888/1	2828.55	0.28
471	prijelazna zona	Strica	696	19831.52	1.98
472	prijelazna zona	Strica	49/3	420.12	0.04
473	prijelazna zona	Strica	47/1	1193.62	0.12
474	prijelazna zona	Strica	47/2	2656.47	0.27
475	prijelazna zona	Strica	37/1	10202.09	1.02
476	prijelazna zona	Strica	37/2	3398.96	0.34
477	prijelazna zona	Strica	36/2	1996.56	0.20
478	prijelazna zona	Strica	556/1	45.35	0.00
479	prijelazna zona	Strica	556/3	267.61	0.03
480	prijelazna zona	Strica	554	1364.27	0.14
481	prijelazna zona	Strica	32/2	1197.71	0.12
482	prijelazna zona	Strica	634/2	120.34	0.01
483	prijelazna zona	Strica	52/1	571.56	0.06
484	prijelazna zona	Strica	50/2	30.75	0.00
485	prijelazna zona	Strica	50/1	625.65	0.06
486	prijelazna zona	Strica	923	1028.74	0.10
487	prijelazna zona	Strica	35/7	1160.81	0.12
488	prijelazna zona	Strica	949/2	1311.41	0.13
489	prijelazna zona	Strica	981	4736.61	0.47
490	prijelazna zona	Strica	64	1099.51	0.11

491	prijelazna zona	Strica	915	21.48	0.00
492	prijelazna zona	Strica	35/10	516.71	0.05
493	prijelazna zona	Strica	35/9	775.59	0.08
494	prijelazna zona	Strica	35/3	2933.16	0.29
495	prijelazna zona	Strica	697/3	11935.03	1.19
496	prijelazna zona	Strica	948/16	433.05	0.04
497	prijelazna zona	Strica	1373/2	1680.52	0.17
498	prijelazna zona	Strica	583/2	9856.83	0.99
499	prijelazna zona	Strica	635/1	188.78	0.02
500	prijelazna zona	Strica	635/3	146.12	0.01
501	prijelazna zona	Strica	1036	787.28	0.08
502	prijelazna zona	Strica	635/2	218.69	0.02
503	prijelazna zona	Strica	1372	4430.31	0.44
504	prijelazna zona	Strica	24/2	505.94	0.05
505	prijelazna zona	Strica	746	174.77	0.02
506	prijelazna zona	Strica	261	567.25	0.06
507	prijelazna zona	Strica	682/2	2035.85	0.20
508	prijelazna zona	Strica	682/1	2846.05	0.28
509	prijelazna zona	Strica	631	9644.87	0.96
510	prijelazna zona	Strica	589/2	5356.57	0.54
511	prijelazna zona	Strica	697/1	11869.90	1.19
512	prijelazna zona	Strica	748	4573.98	0.46
513	prijelazna zona	Strica	747	2982.83	0.30
514	prijelazna zona	Strica	589/1	72.26	0.01
515	prijelazna zona	Strica	684	1179.71	0.12
516	prijelazna zona	Strica	683	1640.53	0.16
517	prijelazna zona	Strica	413/2	5273.33	0.53
518	prijelazna zona	Strica	2/1	331.43	0.03
519	prijelazna zona	Strica	590	1810.01	0.18
520	prijelazna zona	Strica	887/2	407.73	0.04
521	prijelazna zona	Strica	868/4	133.09	0.01
522	prijelazna zona	Strica	541/2	477.98	0.05
523	prijelazna zona	Strica	542/2	734.76	0.07
524	prijelazna zona	Strica	624	7831.91	0.78
525	prijelazna zona	Strica	655/1	435.25	0.04
526	prijelazna zona	Strica	63	2955.32	0.30
527	prijelazna zona	Strica	862/2	34.51	0.00
528	prijelazna zona	Strica	859/3	26.27	0.00
529	prijelazna zona	Strica	859/2	774.56	0.08
530	prijelazna zona	Strica	1014/1	4828089.81	482.81
531	prijelazna zona	Strica	605/6	3627.00	0.36
532	prijelazna zona	Strica	605/7	4013.46	0.40
533	prijelazna zona	Strica	605/1	3584.77	0.36
534	prijelazna zona	Strica	583/1	9866.98	0.99
535	prijelazna zona	Strica	575	579.67	0.06

536	prijelazna zona	Strica	859/1	2641.92	0.26
537	prijelazna zona	Strica	755/2	1706.19	0.17
538	prijelazna zona	Strica	942/1	8461.32	0.85
539	prijelazna zona	Strica	949/1	26996.45	2.70
540	prijelazna zona	Strica	909	46966.54	4.70
541	prijelazna zona	Strica	58/7	291.19	0.03
542	prijelazna zona	Strica	28	629.34	0.06
543	prijelazna zona	Strica	27/1	1926.83	0.19
544	prijelazna zona	Strica	1077/2	667.27	0.07
545	prijelazna zona	Strica	756/1	6125.21	0.61
546	prijelazna zona	Strica	756/3	4304.79	0.43
547	prijelazna zona	Strica	929/3	3417467.45	341.75
548	prijelazna zona	Strica	929/15	3582.23	0.36
549	prijelazna zona	Strica	863/1	440.19	0.04
550	prijelazna zona	Strica	862/1	223.78	0.02
551	prijelazna zona	Strica	860/1	3336.60	0.33
552	prijelazna zona	Strica	38	10162.63	1.02
553	prijelazna zona	Strica	414	7722.45	0.77
554	prijelazna zona	Strica	861/1	3937.08	0.39
555	prijelazna zona	Strica	889/3	138.42	0.01
556	prijelazna zona	Strica	889/2	269.14	0.03
557	prijelazna zona	Strica	888/2	1055.81	0.11
558	prijelazna zona	Strica	929/9	14554.81	1.46
559	prijelazna zona	Strica	929/7	7354.12	0.74
560	prijelazna zona	Strica	908	23069.47	2.31
561	prijelazna zona	Strica	907	854.82	0.09
562	prijelazna zona	Strica	892	511.21	0.05
563	prijelazna zona	Strica	52/2	97.71	0.01
564	prijelazna zona	Strica	641/2	4996.38	0.50
565	prijelazna zona	Strica	640	1428.77	0.14
566	prijelazna zona	Strica	641/1	5203.09	0.52
567	prijelazna zona	Strica	586/3	949.66	0.09
568	prijelazna zona	Strica	605/8	2507.42	0.25
569	prijelazna zona	Strica	45	1715.39	0.17
570	prijelazna zona	Strica	867/1	1560.10	0.16
571	prijelazna zona	Strica	687/1	10034.12	1.00
572	prijelazna zona	Strica	723/3	389.19	0.04
573	prijelazna zona	Strica	947/3	5020.52	0.50
574	prijelazna zona	Strica	755/1	3293.18	0.33
575	prijelazna zona	Strica	32/1	5607.30	0.56
576	prijelazna zona	Strica	68/1	19100.07	1.91
577	prijelazna zona	Strica	722/2	68.21	0.01
578	prijelazna zona	Strica	722/1	1138.91	0.11
579	prijelazna zona	Strica	980	11580.57	1.16
580	prijelazna zona	Strica	333	53.71	0.01

581	prijelazna zona	Strica	953	5170.81	0.52
582	prijelazna zona	Strica	585/4	8236.97	0.82
583	prijelazna zona	Strica	746/2	3845.13	0.38
584	prijelazna zona	Strica	35/4	18640.47	1.86
585	prijelazna zona	Strica	644	5804.83	0.58
586	prijelazna zona	Strica	1260	3317.46	0.33
587	prijelazna zona	Strica	1256	1862.77	0.19
588	prijelazna zona	Strica	700	11295.45	1.13
589	prijelazna zona	Strica	626/2	561.16	0.06
590	prijelazna zona	Strica	623	17522.40	1.75
591	prijelazna zona	Strica	615/2	3656.06	0.37
592	prijelazna zona	Strica	578/1	1905.35	0.19
593	prijelazna zona	Strica	573	43.35	0.00
594	prijelazna zona	Strica	15/2	528.40	0.05
595	prijelazna zona	Strica	1266	5197.18	0.52
596	prijelazna zona	Strica	1265	10736.26	1.07
597	prijelazna zona	Strica	366	1170.09	0.12
598	prijelazna zona	Strica	948/11	393.62	0.04
599	prijelazna zona	Strica	948/5	5082.75	0.51
600	prijelazna zona	Strica	724/2	394.60	0.04
601	prijelazna zona	Strica	947/2	4607.62	0.46
602	prijelazna zona	Strica	947/1	4820.99	0.48
603	prijelazna zona	Strica	15/4	275.46	0.03
604	prijelazna zona	Strica	1367/1	7392.51	0.74
605	prijelazna zona	Strica	35/8	1595.03	0.16
606	prijelazna zona	Strica	861/2	667.45	0.07
607	prijelazna zona	Strica	54	748.05	0.07
608	prijelazna zona	Strica	890/2	624.80	0.06
609	prijelazna zona	Strica	256	926.59	0.09
610	prijelazna zona	Strica	1274/1	1985941.61	198.59
611	prijelazna zona	Strica	942/2	326.53	0.03
612	prijelazna zona	Strica	942/4	496.97	0.05
613	prijelazna zona	Strica	724/1	6845.16	0.68
614	prijelazna zona	Strica	27/2	1268.70	0.13
615	prijelazna zona	Strica	68/2	82.56	0.01
616	prijelazna zona	Strica	169	217.63	0.02
617	prijelazna zona	Strica	362	2191.72	0.22
618	prijelazna zona	Strica	779/1	9235.16	0.92
619	prijelazna zona	Strica	1382/1	777.39	0.08
620	prijelazna zona	Strica	1377/2	3007.37	0.30
621	prijelazna zona	Strica	422	1585.64	0.16
622	prijelazna zona	Strica	421	22113.67	2.21
623	prijelazna zona	Strica	678	9184.38	0.92
624	prijelazna zona	Strica	677	11024.21	1.10
625	prijelazna zona	Strica	58/9	333.08	0.03

626	prijelazna zona	Strica	1289	484831.15	48.48
627	prijelazna zona	Strica	1288	118430.40	11.84
628	prijelazna zona	Strica	1287	8054.52	0.81
629	prijelazna zona	Strica	667/1	3400.52	0.34
630	prijelazna zona	Strica	1348/3	1748.79	0.17
631	prijelazna zona	Strica	1267	106.37	0.01
632	prijelazna zona	Strica	361/1	2976.95	0.30
633	prijelazna zona	Strica	254	528.97	0.05
634	prijelazna zona	Strica	252	227.15	0.02
635	prijelazna zona	Strica	745	5452.82	0.55
636	prijelazna zona	Strica	697/2	12101.09	1.21
637	prijelazna zona	Strica	35/2	186.45	0.02
638	prijelazna zona	Strica	746/1	2545.82	0.25
639	prijelazna zona	Strica	676	1283.67	0.13
640	prijelazna zona	Strica	675	12190.47	1.22
641	prijelazna zona	Strica	674	9006.03	0.90
642	prijelazna zona	Strica	673	13412.14	1.34
643	prijelazna zona	Strica	889/4	614.02	0.06
644	prijelazna zona	Strica	35/6	1060.91	0.11
645	prijelazna zona	Strica	541/1	1353.43	0,14
646	prijelazna zona	Strica	732/2	11084.77	1,11
647	prijelazna zona	Strica	248	554.03	0.06
648	prijelazna zona	Strica	948/6	6217.28	0.62
649	prijelazna zona	Strica	569/3	744.09	0.07
650	prijelazna zona	Strica	567	1290.49	0.13
651	prijelazna zona	Strica	55/1	289.45	0.03
652	prijelazna zona	Strica	1279/4	52.46	0.01
653	prijelazna zona	Strica	942/6	5798.31	0.58
654	prijelazna zona	Strica	942/1	8743.86	0.87
655	prijelazna zona	Strica	1370	3901.57	0.39
656	prijelazna zona	Strica	1368/1	6030.51	0.60
657	prijelazna zona	Strica	332	45.05	0.00
658	prijelazna zona	Strica	869	282.97	0.03
659	prijelazna zona	Strica	868/3	476.13	0.05
660	prijelazna zona	Strica	891/3	37,10	0.00
661	prijelazna zona	Strica	351	50.91	0.01
662	prijelazna zona	Strica	887/1	613.83	0.06
663	prijelazna zona	Strica	890/3	752.01	0,08
664	prijelazna zona	Strica	1261	14904.18	1,49
665	prijelazna zona	Strica	745/1	431.80	0.04
666	prijelazna zona	Strica	1263/1	1895.83	0,19
667	prijelazna zona	Strica	586/4	2111.86	0,21
668	prijelazna zona	Strica	586/2	2383.45	0,24
669	prijelazna zona	Strica	586/1	4266.96	0,43
670	prijelazna zona	Strica	587	6064.33	0,61

671	prijelazna zona	Strica	1350/3	521.18	0.05
672	prijelazna zona	Strica	660	4093.84	0.41
673	prijelazna zona	Strica	659	9213.30	0.92
674	prijelazna zona	Strica	35/5	10481.83	1.05
675	prijelazna zona	Strica	889/1	2199.04	0.22
676	prijelazna zona	Strica	863/2	199.00	0.02
677	prijelazna zona	Strica	867/2	76.04	0.01
678	prijelazna zona	Strica	865/2	233.03	0.02
679	prijelazna zona	Strica	860/2	558.64	0.06
680	prijelazna zona	Strica	20/1	829.55	0.08
681	prijelazna zona	Strica	967	2324.54	0.23
682	prijelazna zona	Strica	966	2490.82	0.25
683	prijelazna zona	Strica	969	8766.19	0.88
684	prijelazna zona	Strica	759	11722.74	1.17
685	prijelazna zona	Strica	758	2200.50	0.22
686	prijelazna zona	Strica	40	655.89	0.07
687	prijelazna zona	Strica	349/2	542.07	0.05
688	prijelazna zona	Strica	699	2254.32	0.23
689	prijelazna zona	Strica	890/1	2013.73	0.20
690	prijelazna zona	Strica	891/2	157.45	0.02
691	prijelazna zona	Strica	737/1	18.03	0.00
692	prijelazna zona	Strica	952	8276.50	0.83
693	prijelazna zona	Strica	930/2	1816.44	0.18
694	prijelazna zona	Strica	343/2	21.07	0.00
695	prijelazna zona	Strica	413/1	7968.82	0.80
696	prijelazna zona	Strica	868/2	13266.00	1.33
697	prijelazna zona	Strica	44	833.63	0.08
698	prijelazna zona	Strica	41	325.56	0.03
699	prijelazna zona	Strica	39/1	598.09	0.06
700	prijelazna zona	Strica	342	13.78	0.00
701	prijelazna zona	Strica	338	116.76	0.01
702	prijelazna zona	Strica	1216	56.31	0.01
703	prijelazna zona	Strica	730/1	2398.37	0.24
704	prijelazna zona	Strica	729	2245.24	0.22
705	prijelazna zona	Strica	728/2	3010.74	0.30
706	prijelazna zona	Strica	639	2431.54	0.24
707	prijelazna zona	Strica	630/3	681.96	0.07
708	prijelazna zona	Strica	630/2	7266.08	0.73
709	prijelazna zona	Strica	733/2	729.20	0.07
710	prijelazna zona	Strica	626/1	2505.27	0.25
711	prijelazna zona	Strica	58/12	262.02	0.03
712	prijelazna zona	Strica	750/4	474.65	0.05
713	prijelazna zona	Strica	206	278.40	0.03
714	prijelazna zona	Strica	1223/1	27210.39	2.72
715	prijelazna zona	Strica	706/3	849.82	0.08

716	prijelazna zona	Strica	705/2	899.06	0.09
717	prijelazna zona	Strica	1081	19041.54	1.90
718	prijelazna zona	Strica	1051	3855.85	0.39
719	prijelazna zona	Strica	1045	12095.74	1.21
720	prijelazna zona	Strica	1043	1951.46	0.20
721	prijelazna zona	Strica	35/1	36503.69	3.65
722	prijelazna zona	Strica	60/1	5551.45	0.56
723	prijelazna zona	Strica	58/15	29.77	0.00
724	prijelazna zona	Strica	58/14	119.98	0.01
725	prijelazna zona	Strica	58/5	782.67	0.08
726	prijelazna zona	Strica	557	1144.45	0.11
727	prijelazna zona	Strica	19/6	3342.48	0.33
728	prijelazna zona	Strica	542/1	2671.17	0.27
729	prijelazna zona	Strica	58/2	1793.59	0.18
730	prijelazna zona	Strica	15/3	419.35	0.04
731	prijelazna zona	Strica	57	1038.92	0.10
732	prijelazna zona	Strica	704/1	76.26	0.01
733	prijelazna zona	Strica	585/2	3460.31	0.35
734	prijelazna zona	Strica	585/1	8115.21	0.81
735	prijelazna zona	Strica	584/3	2427.68	0.24
736	prijelazna zona	Strica	535/2	12653.59	1.27
737	prijelazna zona	Strica	704/4	986.40	0.10
738	prijelazna zona	Strica	58/8	307.15	0.03
739	prijelazna zona	Strica	58/6	1366.54	0.14
740	prijelazna zona	Strica	1425	13167.91	1.32
741	prijelazna zona	Strica	1420	21299.12	2.13
742	prijelazna zona	Strica	212	1538.11	0.15
743	prijelazna zona	Strica	693/3	2408.39	0.24
744	prijelazna zona	Strica	693/4	2135.56	0.21
745	prijelazna zona	Strica	693/2	4532.44	0.45
746	prijelazna zona	Strica	693/1	4847.97	0.48
747	prijelazna zona	Strica	558	1900.93	0.19
748	prijelazna zona	Strica	561	1178.26	0.12
749	prijelazna zona	Strica	427	186.43	0.02
750	prijelazna zona	Strica	555	1212.12	0.12
751	prijelazna zona	Strica	520/1	99.72	0.01
752	prijelazna zona	Strica	58/1	1084.02	0.11
753	prijelazna zona	Strica	56	4908.50	0.49
754	prijelazna zona	Strica	68/3	2396.72	0.24
755	prijelazna zona	Strica	727	931.58	0.09
756	prijelazna zona	Strica	702	2713.43	0.27
757	prijelazna zona	Strica	534	1215.96	0.12
758	prijelazna zona	Strica	533	6080.35	0.61
759	prijelazna zona	Strica	532	3343.60	0.33
760	prijelazna zona	Strica	749/1	7516.25	0.75

761	prijelazna zona	Strica	588	1613.69	0.16
762	prijelazna zona	Strica	535/1	3170.76	0.32
763	prijelazna zona	Strica	962	1612.27	0.16
764	prijelazna zona	Strica	39/2	247.53	0.02
765	prijelazna zona	Strica	753/2	2022.27	0.20
766	prijelazna zona	Strica	753/1	8472.33	0.85
767	prijelazna zona	Strica	752	744.93	0.07
768	prijelazna zona	Strica	701	7243.06	0.72
769	prijelazna zona	Strica	299	176.45	0.02
770	prijelazna zona	Strica	750	555.93	0.06
771	prijelazna zona	Strica	749/3	6860.10	0.69
772	prijelazna zona	Strica	749/2	6439.58	0.64
773	prijelazna zona	Strica	634/1	1589.39	0.16
774	prijelazna zona	Strica	703/2	0.19	0.00
775	prijelazna zona	Strica	751	9963.07	1.00
776	prijelazna zona	Strica	891/1	788.42	0.08
777	prijelazna zona	Strica	770	25611.02	2.56
778	prijelazna zona	Strica	211	556.47	0.06
779	prijelazna zona	Strica	1390	8342.95	0.83
780	prijelazna zona	Strica	1387	2739.10	0.27
781	prijelazna zona	Strica	209	445.79	0.04
782	prijelazna zona	Strica	1039/2	2647.34	0.26
783	prijelazna zona	Strica	757	2284.60	0.23
784	prijelazna zona	Strica	754/1	6752.88	0.68
785	prijelazna zona	Strica	728/1	2806.81	0.28
786	prijelazna zona	Strica	23	438.53	0.04
787	prijelazna zona	Strica	22	1268.74	0.13
788	prijelazna zona	Strica	21	582.33	0.06
789	prijelazna zona	Strica	790	2123.78	0.21
790	prijelazna zona	Strica	417	11891.53	1.19
791	prijelazna zona	Strica	16	541.96	0.05
792	prijelazna zona	Strica	200/1	124.01	0.01
793	prijelazna zona	Strica	198/1	116.37	0.01
794	prijelazna zona	Strica	196	192.64	0.02
795	prijelazna zona	Strica	180	166.00	0.02
796	prijelazna zona	Strica	177	222.32	0.02
797	prijelazna zona	Strica	190/1	427.18	0.04
798	prijelazna zona	Strica	186	1555.17	0.16
799	prijelazna zona	Strica	965	2104.72	0.21
800	prijelazna zona	Strica	956	1029.33	0.10
801	prijelazna zona	Strica	955	2616.07	0.26
802	prijelazna zona	Strica	948/14	307.94	0.03
803	prijelazna zona	Strica	948/13	295.80	0.03
804	prijelazna zona	Strica	948/12	1647.10	0.16
805	prijelazna zona	Strica	207	340.40	0.03

806	prijelazna zona	Strica	970/1	10639,59	1.06
807	prijelazna zona	Strica	695	12860,28	1.29
808	prijelazna zona	Strica	694	12551,82	1.26
809	prijelazna zona	Strica	723/1	2048,56	0.20
810	prijelazna zona	Strica	954	1519,30	0.15
811	prijelazna zona	Strica	950/2	203,69	0.02
812	prijelazna zona	Strica	929/11	3239,55	0.32
813	prijelazna zona	Strica	929/10	2887,39	0.29
814	prijelazna zona	Strica	929/12	18717,67	1.87
815	prijelazna zona	Strica	193	343,02	0.03
816	prijelazna zona	Strica	192	279,74	0.03
817	prijelazna zona	Strica	191	261,97	0.03
818	prijelazna zona	Strica	1015	11,83	0.00
819	prijelazna zona	Strica	999	16210,60	1,62
820	prijelazna zona	Strica	756/2	1575,33	0.16
821	prijelazna zona	Strica	20/2	3236,68	0.32
822	prijelazna zona	Strica	698	13080,90	1,31
823	prijelazna zona	Strica	358	7668,97	0,77
824	prijelazna zona	Strica	530	20416,57	2,04
825	prijelazna zona	Strica	529	872,97	0,09
826	prijelazna zona	Strica	578	432,08	0,04
827	prijelazna zona	Strica	577	126,43	0,01
828	prijelazna zona	Strica	58/11	163,70	0,02
829	prijelazna zona	Strica	1415/1	6239,60	0,62
830	prijelazna zona	Strica	181	840,80	0,08
831	prijelazna zona	Strica	352	162,56	0,02
832	prijelazna zona	Strica	1077/1	255,93	0,03
833	prijelazna zona	Strica	58/10	330,35	0,03
834	prijelazna zona	Strica	416	13759,29	1,38
835	prijelazna zona	Strica	415	776,97	0,08
836	prijelazna zona	Strica	1079	1998356,56	199,84
837	prijelazna zona	Vijaka	19/4	170,21	0,02
838	prijelazna zona	Vijaka	732/9	4429,58	0,44
839	prijelazna zona	Vijaka	732/8	1299,77	0,13
840	prijelazna zona	Vijaka	912	3596,66	0,36
841	prijelazna zona	Vijaka	951	4036,64	0,40
842	prijelazna zona	Vijaka	950/1	3685,54	0,37
843	prijelazna zona	Vijaka	668/2	5436,38	0,54
844	prijelazna zona	Vijaka	942/5	1128,52	0,11
845	prijelazna zona	Vijaka	668/1	10743,26	1,07
846	prijelazna zona	Vijaka	667/2	2709,04	0,27
847	prijelazna zona	Vijaka	1422	43033,37	4,30
848	prijelazna zona	Vijaka	1421	14952,90	1,50
849	prijelazna zona	Vijaka	1413	6216,43	0,62
850	prijelazna zona	Vijaka	1411/2	1744,01	0,17

851	prijelazna zona	Vijaka	1409 2	790.71	0.08
852	prijelazna zona	Vijaka	1407	13544.48	1.35
853	prijelazna zona	Vijaka	1405	2456.91	0.25
854	prijelazna zona	Vijaka	1	2134.59	0.21
855	prijelazna zona	Vijaka	627/2	462.02	0.05
856	prijelazna zona	Vijaka	733/1	2374.51	0.24
857	prijelazna zona	Vijaka	625	2317.31	0.23
858	prijelazna zona	Vijaka	609/2	37659.63	3.77
859	prijelazna zona	Vijaka	424/2	1618.37	0.16
860	prijelazna zona	Vijaka	424/1	6578.51	0.66
861	prijelazna zona	Vijaka	788	9984.12	1.00
862	prijelazna zona	Vijaka	234	1794.64	0.18
863	prijelazna zona	Vijaka	537	13325.52	1.33
864	prijelazna zona	Vijaka	611/5	2275.03	0.23
865	prijelazna zona	Vijaka	564/1	773.60	0.08
866	prijelazna zona	Vijaka	563	69.41	0.01
867	prijelazna zona	Vijaka	562	1335.82	0.13
868	prijelazna zona	Vijaka	621	3230.71	0.32
869	prijelazna zona	Vijaka	584/2	7298.24	0.73
870	prijelazna zona	Vijaka	528/1	664.19	0.07
871	prijelazna zona	Vijaka	527	140.74	0.01
872	prijelazna zona	Vijaka	642/1	942.88	0.09
873	prijelazna zona	Vijaka	732/7	149.26	0.01
874	prijelazna zona	Vijaka	268	610.43	0.06
875	prijelazna zona	Vijaka	423	754.49	0.08
876	prijelazna zona	Vijaka	582/2	1049.12	0.10
877	prijelazna zona	Vijaka	241	204.72	0.02
878	prijelazna zona	Vijaka	236	286.40	0.03
879	prijelazna zona	Vijaka	426/2	217.36	0.02
880	prijelazna zona	Vijaka	426/1	5457.92	0.55
881	prijelazna zona	Vijaka	425	2623.41	0.26
882	prijelazna zona	Vijaka	851	4177.55	0.42
883	prijelazna zona	Vijaka	58/4	281.38	0.03
884	prijelazna zona	Vijaka	58/3	451.69	0.05
885	prijelazna zona	Vijaka	242	62.75	0.01
886	prijelazna zona	Vijaka	1404	5034.94	0.50
887	prijelazna zona	Vijaka	1279/1	1742932,11	174.29
888	prijelazna zona	Vijaka	1403	5654.23	0.57
889	prijelazna zona	Vijaka	1398	2966.90	0.30
890	prijelazna zona	Vijaka	1395	3412.90	0.34
891	prijelazna zona	Vijaka	536	17203.61	1.72
892	prijelazna zona	Vijaka	854	1579.76	0.16
893	prijelazna zona	Vijaka	3/2	1158.31	0.12
894	prijelazna zona	Vijaka	3/1	902.57	0.09
895	prijelazna zona	Vijaka	2/2	200.70	0.02

896	prijelazna zona	Vijaka	1	276.80	0.03
897	prijelazna zona	Vijaka	19/5	1100.14	0.11
898	prijelazna zona	Vijaka	19/3	397.59	0.04
899	prijelazna zona	Vijaka	964	2926.24	0.29
900	prijelazna zona	Vijaka	963	1013.74	0.10
901	prijelazna zona	Vijaka	735	1.33	0.00
902	prijelazna zona	Vijaka	609/1	14139.02	1.41
903	prijelazna zona	Vijaka	754/3	580.82	0.06
904	prijelazna zona	Vijaka	754/2	9579.38	0.96
905	prijelazna zona	Vijaka	1012	5739.32	0.57
906	prijelazna zona	Vijaka	979	2431.39	0.24
907	prijelazna zona	Vijaka	978	5481.54	0.55
908	prijelazna zona	Vijaka	918	46777.57	4.68
909	prijelazna zona	Vijaka	917	10664.82	1.07
910	prijelazna zona	Vijaka	916/2	1039.46	0.10
911	prijelazna zona	Vijaka	938/2	1929.61	0.19
912	prijelazna zona	Vijaka	1024	1602.63	0.16
913	prijelazna zona	Vijaka	1002/1	50511.69	5.05
914	prijelazna zona	Vijaka	1001	425665.70	42.57
915	prijelazna zona	Vijaka	938/1	15097.02	1.51
916	prijelazna zona	Vijaka	1000	1505.24	0.15
917	prijelazna zona	Vijaka	910	9007.68	0.90
918	prijelazna zona	Vijaka	1007	141892.38	14.19
919	prijelazna zona	Vijaka	1006	565.17	0.06
920	prijelazna zona	Vijaka	934	2475.19	0.25
921	prijelazna zona	Vijaka	937	4399.28	0.44
922	prijelazna zona	Vijaka	936	9436.17	0.94
923	prijelazna zona	Vijaka	933	3308.51	0.33
924	prijelazna zona	Vijaka	932	7455.33	0.75
925	prijelazna zona	Vijaka	931	21928.70	2.19
926	prijelazna zona	Vijaka	935	1368.50	0.14
927	prijelazna zona	Vijaka	939/1	983.29	0.10
928	prijelazna zona	Vijaka	960	4257.63	0.43
929	prijelazna zona	Vijaka	939/2	1951.50	0.20
930	prijelazna zona	Vijaka	653	5957.48	0.60
931	prijelazna zona	Vijaka	652	1476.25	0.15
932	prijelazna zona	Vijaka	651	2618.16	0.26
933	prijelazna zona	Vijaka	630/1	4678.49	0.47
934	prijelazna zona	Vijaka	629	3323.55	0.33
935	prijelazna zona	Vijaka	632	972.21	0.10
936	prijelazna zona	Vijaka	1010	77086.74	7.71
937	prijelazna zona	Vijaka	916/1	581.69	0.06
938	prijelazna zona	Vijaka	948/9	1028.10	0.10
939	prijelazna zona	Vijaka	948/8	3398.59	0.34
940	prijelazna zona	Vijaka	948/7	639.74	0.06

941	prijelazna zona	Vijaka	946	33926,38	3.39
942	prijelazna zona	Vijaka	974/3	1333,46	0.13
943	prijelazna zona	Vijaka	975	16407,18	1.64
944	prijelazna zona	Vijaka	974/4	3370,51	0.34
945	prijelazna zona	Vijaka	977	16588,43	1.66
946	prijelazna zona	Vijaka	957	11095,34	1.11
947	prijelazna zona	Vijaka	253/2	276,72	0.03
948	prijelazna zona	Vijaka	913	137494,92	13.75
949	prijelazna zona	Vijaka	1020/1	60164,63	6.02
950	prijelazna zona	Vijaka	1019	180,87	0.02
951	prijelazna zona	Vijaka	1018	211311,32	21.13
952	prijelazna zona	Vijaka	945	2875,05	0.29
953	prijelazna zona	Vijaka	976	1998,52	0.20
954	prijelazna zona	Vijaka	961	3749,53	0.37
955	prijelazna zona	Vijaka	960/2	1836,88	0.18
956	prijelazna zona	Vijaka	960/1	7726,19	0.77
957	prijelazna zona	Vijaka	1017/3	4324,93	0.43
958	prijelazna zona	Vijaka	958	5479,82	0.55
959	prijelazna zona	Vijaka	753/3	134,25	0.01
960	prijelazna zona	Vijaka	852	415,20	0.04
961	prijelazna zona	Vijaka	926	5167,16	0.52
962	prijelazna zona	Vijaka	925	14299,11	1.43
963	prijelazna zona	Vijaka	924	6840,14	0.68
964	prijelazna zona	Vijaka	927	4919,17	0.49
965	prijelazna zona	Vijaka	929/2	3584,52	0.36
966	prijelazna zona	Vijaka	929/1	3933,80	0.39
967	prijelazna zona	Vijaka	1235	414,60	0.04
968	prijelazna zona	Vijaka	1234	2087,48	0.21
969	prijelazna zona	Vijaka	1391/1	120118,59	12.01
970	prijelazna zona	Vijaka	579/1	0,19	0.00
971	prijelazna zona	Vijaka	732/5	1970,31	0.20
972	prijelazna zona	Vijaka	1391/3	418,67	0.04
973	prijelazna zona	Vijaka	43	97,40	0.01
974	prijelazna zona	Vijaka	972	5819,59	0.58
975	prijelazna zona	Vijaka	971/3	1877,33	0.19
976	prijelazna zona	Vijaka	971/1	2035,77	0.20
977	prijelazna zona	Vijaka	968	11491,53	1.15
978	prijelazna zona	Vijaka	959	8601,37	0.86
979	prijelazna zona	Vijaka	968	4338,31	0.43
980	prijelazna zona	Vijaka	8/1	5266,94	0.53
981	prijelazna zona	Vijaka	958	8522,07	0.85
982	prijelazna zona	Vijaka	579/1	1114,53	0.11
983	prijelazna zona	Vijaka	950	942,09	0.09
984	prijelazna zona	Vijaka	906	287,30	0.03
985	prijelazna zona	Vijaka	905	7003,11	0.70

986	prijelazna zona	Vijaka	579 2	1160.37	0.12
987	prijelazna zona	Vijaka	600	576.42	0.06
988	prijelazna zona	Vijaka	588.2	1026.09	0.10
989	prijelazna zona	Vijaka	581/2	639.44	0.06
990	prijelazna zona	Vijaka	4	2728.80	0.27
991	prijelazna zona	Vijaka	948/4	3661.31	0.37
992	prijelazna zona	Vijaka	948/3	4007.13	0.40
993	prijelazna zona	Vijaka	731	5250.11	0.53
994	prijelazna zona	Vijaka	971/2	2732.18	0.27
995	prijelazna zona	Vijaka	42	845.23	0.08
996	prijelazna zona	Vijaka	970/3	1612.99	0.16
997	prijelazna zona	Vijaka	970/2	3137.52	0.31
998	prijelazna zona	Vijaka	531	8439.63	0.84
999	prijelazna zona	Vijaka	787	1.87	0.00
1000	prijelazna zona	Vijaka	626/2	1111.41	0.11
1001	prijelazna zona	Vijaka	1016	7655.44	0.77
1002	prijelazna zona	Vijaka	669/4	306.26	0.03
1003	prijelazna zona	Vijaka	630/5	895.39	0.09
1004	prijelazna zona	Vijaka	630/4	1632.29	0.16
1005	prijelazna zona	Vijaka	780	240.69	0,02
1006	prijelazna zona	Vijaka	630/6	2278.90	0,23
1007	prijelazna zona	Vijaka	13/2	648.61	0.06
1008	prijelazna zona	Vijaka	13/1	457.36	0.05
1009	prijelazna zona	Vijaka	691	2609.87	0.26
1010	prijelazna zona	Vijaka	687/4	5758.68	0.58
1011	prijelazna zona	Vijaka	6	736.64	0,07
1012	prijelazna zona	Vijaka	1022	28827.98	2.88
1013	prijelazna zona	Vijaka	1021	1750.45	0.18
1014	prijelazna zona	Vijaka	948/2	2110.17	0.21
1015	prijelazna zona	Vijaka	948/1	3194.79	0.32
1016	prijelazna zona	Vijaka	911	1834.81	0.18
1017	prijelazna zona	Vijaka	12	560.25	0.06
1018	prijelazna zona	Vijaka	11	183.31	0,02
1019	prijelazna zona	Vijaka	10	43.13	0.00
1020	prijelazna zona	Vijaka	5	6036.75	0.60
1021	prijelazna zona	Vijaka	582/1	5579.95	0.56
1022	prijelazna zona	Vijaka	581	1604.70	0.16
1023	prijelazna zona	Vijaka	580	954.90	0.10
1024	prijelazna zona	Vijaka	579/2	4764.14	0.48
1025	prijelazna zona	Vijaka	669/3	893.58	0.09
1026	prijelazna zona	Vijaka	669/2	1446.49	0.14
1027	prijelazna zona	Vijaka	669/1	1405.98	0,14
1028	prijelazna zona	Vijaka	568	1098.05	0.11
1029	prijelazna zona	Vijaka	7/1	5218.54	0.52
1030	prijelazna zona	Vijaka	7/2	848.79	0.08

1031	prijelazna zona	Vijaka	705/1	3085.90	0.31
1032	prijelazna zona	Vijaka	20/3	3283.72	0.33
1033	prijelazna zona	Vijaka	568/3	567.63	0.06
1034	prijelazna zona	Vijaka	568/2	873.50	0.09
1035	prijelazna zona	Vijaka	974/2	5347.03	0.53
1036	prijelazna zona	Vijaka	974/1	5331.65	0.53
1037	prijelazna zona	Vijaka	593	1719.87	0.17
1038	prijelazna zona	Vijaka	571/2	1536.66	0.15
1039	prijelazna zona	Vijaka	570	8088.79	0.81
1040	prijelazna zona	Vijaka	687/2	5432.34	0.54
1041	prijelazna zona	Vijaka	29	125.84	0.01
1042	prijelazna zona	Vijaka	723/2	10607.93	1.06
1043	prijelazna zona	Vijaka	973	6787.45	0.68
1044	prijelazna zona	Vijaka	51	250.62	0.03
1045	prijelazna zona	Vijaka	670/2	268.66	0.03
1046	prijelazna zona	Vijaka	611/4	828.70	0.08
1047	prijelazna zona	Vijaka	611/3	552.64	0.06
1048	prijelazna zona	Vijaka	611/2	1529.01	0.15
1049	prijelazna zona	Vijaka	568/1	2559.87	0.26
1050	prijelazna zona	Vijaka	61	721.82	0.07
1051	prijelazna zona	Vijaka	34	1507.84	0.15
1052	prijelazna zona	Vijaka	546	8116.30	0.81
1053	prijelazna zona	Vijaka	545	27.16	0.00
1054	prijelazna zona	Vijaka	570	5918.44	0.59
1055	prijelazna zona	Vijaka	540	16650.55	1.67
1056	prijelazna zona	Vijaka	522	9304.90	0.93
1057	prijelazna zona	Vijaka	855	3730.78	0.37
1058	prijelazna zona	Vijaka	521	9937.20	0.99
1059	prijelazna zona	Vijaka	19/2	854.89	0.09
1060	prijelazna zona	Vijaka	549	872.50	0.09
1061	prijelazna zona	Vijaka	548	123.12	0.01
1062	prijelazna zona	Vijaka	547/2	8088.05	0.81
1063	prijelazna zona	Vijaka	547/1	245139.80	24,51
1064	prijelazna zona	Vijaka	69	10558.65	1.06
1065	prijelazna zona	Vijaka	66	3231.94	0.32
1066	prijelazna zona	Vijaka	647	2545.19	0.25
1067	prijelazna zona	Vijaka	544	235.46	0.02
1068	prijelazna zona	Vijaka	643	1964.18	0.20
1069	prijelazna zona	Vijaka	19/1	8683.24	0.87
1070	prijelazna zona	Vijaka	871	23,43	0.00
1071	prijelazna zona	Vijaka	870	1503.99	0,15
1072	prijelazna zona	Vijaka	646	4940,13	0,49
1073	prijelazna zona	Vijaka	605/5	1624.97	0.16
1074	prijelazna zona	Vijaka	605/4	1488.04	0.15
1075	prijelazna zona	Vijaka	605/3	3713.16	0.37

1076	prijelazna zona	Vijaka	605 2	469.93	0.05
1077	prijelazna zona	Vijaka	633	25731.06	2.57
1078	prijelazna zona	Vijaka	760	39279.71	3.93
1079	prijelazna zona	Vijaka	539	13690.25	1.37
1080	prijelazna zona	Vijaka	858	6792.14	0.68
1081	prijelazna zona	Vijaka	412	3974.77	0.40
1082	prijelazna zona	Vijaka	60/2	444.44	0.04
1083	prijelazna zona	Vijaka	65	929.70	0.09
1084	prijelazna zona	Vijaka	62	1488.38	0.15
1085	prijelazna zona	Vijaka	59	960.71	0.10
1086	prijelazna zona	Vijaka	608/2	162.48	0.02
1087	prijelazna zona	Vijaka	567	429.59	0.04
1088	prijelazna zona	Vijaka	58/16	267.80	0.03
1089	prijelazna zona	Vijaka	58/13	81.85	0.01
1090	prijelazna zona	Vijaka	592	1118.51	0.11
1091	prijelazna zona	Vijaka	591/2	231.97	0.02
1092	prijelazna zona	Vijaka	566	2561.19	0,26
1093	prijelazna zona	Vijaka	538	16225.50	1.62
1094	prijelazna zona	Vijaka	574	351.87	0,04
1095	prijelazna zona	Vijaka	565	3776.26	0.38
1096	prijelazna zona	Vijaka	523	11705.38	1.17
1097	prijelazna zona	Vijaka	26/1	1650.56	0.17
1098	prijelazna zona	Vijaka	25	438.12	0.04
1099	prijelazna zona	Vijaka	24/1	696.85	0.07
1100	prijelazna zona	Vijaka	46	7763.91	0,78
1101	prijelazna zona	Vijaka	983	25400.45	2.54
1102	prijelazna zona	Vijaka	866	2764.18	0.28
1103	prijelazna zona	Vijaka	857	2177.39	0,22
1104	prijelazna zona	Vijaka	730/2	2446.79	0.24
1105	prijelazna zona	Vijaka	642/2	218.23	0,02
1106	prijelazna zona	Vijaka	868/1	651.12	0.07
1107	prijelazna zona	Vijaka	33	3468.63	0,35
1108	prijelazna zona	Vijaka	445/2	1243.46	0,12
1109	prijelazna zona	Vijaka	445/1	6477.43	0,65
1110	prijelazna zona	Vijaka	796	1833.59	0,18
1111	prijelazna zona	Vijaka	864	777.90	0.08
1112	prijelazna zona	Vijaka	732/6	328.36	0.03
1113	prijelazna zona	Vijaka	853	1710.05	0.17
1114	prijelazna zona	Vijaka	543	9.15	0.00
1115	prijelazna zona	Vijaka	645	653.90	0.07
1116	prijelazna zona	Vijaka	982	26092.12	2.61
1117	prijelazna zona	Vijaka	944	4488.77	0.45
1118	prijelazna zona	Vijaka	915	8830.77	0.88
1119	prijelazna zona	Vijaka	939	14317.84	1.43
1120	prijelazna zona	Vijaka	578/2	280.02	0,03

1121	prijelazna zona	Vijaka	941	3626.17	0.36
1122	prijelazna zona	Vijaka	940	12573.61	1.26
1123	prijelazna zona	Vijaka	1008	7.61	0.00
1124	prijelazna zona	Vijaka	914	2472.97	0.25
1125	prijelazna zona	Vijaka	654	5734.62	0.57
1126	prijelazna zona	Vijaka	663	6205.63	0.62
1127	prijelazna zona	Vijaka	664	1889.59	0.19
1128	prijelazna zona	Vijaka	638	2609.35	0.26
1129	prijelazna zona	Vijaka	637	8009.74	0.80
1130	prijelazna zona	Vijaka	627/1	1569.43	0.16
1131	prijelazna zona	Vijaka	584/1	9186.75	0.92
1132	prijelazna zona	Vijaka	943	1686.26	0.17
1133	prijelazna zona	Vijaka	942/3	1042.55	0.10
1134	prijelazna zona	Vijaka	352	1146.32	0.11
1135	prijelazna zona	Vijaka	681	2554.86	0.26
1136	prijelazna zona	Vijaka	680	6669.87	0.67
1137	prijelazna zona	Vijaka	666	6454.76	0.65
1138	prijelazna zona	Vijaka	665	10377.97	1.04
1139	prijelazna zona	Vijaka	662	14734.04	1.47
1140	prijelazna zona	Vijaka	656	347.94	0.03
1141	prijelazna zona	Vijaka	655/2	5102.14	0.51
1142	prijelazna zona	Vijaka	346	350.47	0.04
1143	prijelazna zona	Vijaka	345/2	35.84	0.00
1144	prijelazna zona	Vijaka	692	11784.06	1.18
1145	prijelazna zona	Vijaka	690	2373.15	0.24
1146	prijelazna zona	Vijaka	689	4946.88	0.49
1147	prijelazna zona	Vijaka	726	56.79	0.01
1148	prijelazna zona	Vijaka	687/5	1064.31	0.11
1149	prijelazna zona	Vijaka	15/1	358.04	0.04
1150	prijelazna zona	Vijaka	14	493.38	0.05
1151	prijelazna zona	Vijaka	627/3	174.56	0.02
1152	prijelazna zona	Vijaka	628/2	653.79	0.07
1153	prijelazna zona	Vijaka	628/1	1200.63	0.12
1154	prijelazna zona	Vijaka	627/4	939.93	0.09
1155	prijelazna zona	Vijaka	330/2	853.12	0.09
1156	prijelazna zona	Vijaka	326	702.88	0.07
1157	prijelazna zona	Vijaka	687/3	6404.25	0.64
1158	prijelazna zona	Vijaka	26/2	4505.67	0.45
1159	prijelazna zona	Vijaka	1073/2	3922.57	0.39
1160	prijelazna zona	Vijaka	1070	623.74	0.06
1161	prijelazna zona	Vijaka	1066	1256.90	0.13
1162	prijelazna zona	Vijaka	53	2257.01	0.23
1163	prijelazna zona	Vijaka	31	2164.26	0.22
1164	prijelazna zona	Vijaka	289	142.18	0.01
1165	prijelazna zona	Vijaka	286	94.02	0.01

1166	prijelazna zona	Vijaka	649	1802.77	0.18
1167	prijelazna zona	Vijaka	280/1	1938.61	0.19
1168	prijelazna zona	Vijaka	55/2	652.07	0.07
1169	prijelazna zona	Vijaka	657	2918.00	0.29
1170	prijelazna zona	Vijaka	679	984.47	0.10
1171	prijelazna zona	Vijaka	661	5804.60	0.58
1172	prijelazna zona	Vijaka	658	1526.29	0.15
1173	prijelazna zona	Vijaka	30	106.24	0.01
1174	prijelazna zona	Vijaka	18/1	1777.45	0.18
1175	prijelazna zona	Vijaka	17	966.14	0.10
1176	prijelazna zona	Vijaka	672	9394.94	0.94
1177	prijelazna zona	Vijaka	686	32452.16	3.25
1178	prijelazna zona	Vijaka	685/2	768.65	0.08
1179	prijelazna zona	Vijaka	18/3	2272.91	0.23
1180	prijelazna zona	Vijaka	18/2	2783.12	0.28
1181	prijelazna zona	Vijaka	1030/2	25.69	0.00
1182	prijelazna zona	Vijaka	1026	360173.01	36.02
1183	prijelazna zona	Vijaka	627	533.66	0.05
1184	prijelazna zona	Vijaka	671	5840.02	0.58
1185	prijelazna zona	Vijaka	906/7	1053.67	0.11
1186	prijelazna zona	Vijaka	906/6	8749.53	0.87
1187	prijelazna zona	Vijaka	685/1	4544.55	0.45
1188	prijelazna zona	Vijaka	626/1	3259.73	0.33
1189	prijelazna zona	Vijaka	618	6773.99	0.68
1190	prijelazna zona	Vijaka	617/2	484.79	0.05
1191	prijelazna zona	Vijaka	614	1146.34	0.11
1192	prijelazna zona	Vijaka	611	1093.20	0,11
1193	prijelazna zona	Vijaka	609	526.23	0.05
1194	prijelazna zona	Vijaka	606	903.49	0.09
1195	prijelazna zona	Vijaka	9	1250.55	0.13
1196	prijelazna zona	Vijaka	8/2	768.81	0.08
1197	prijelazna zona	Vijaka	670/1	16498.34	1.65
1198	prijelazna zona	Vijaka	257	9232.04	0.92
1199	prijelazna zona	Vijaka	725	65.95	0.01
1200	prijelazna zona	Vijaka	965	2075.11	0,21
1201	prijelazna zona	Vijaka	964	9227.38	0.92
1202	prijelazna zona	Vijaka	963	27.89	0.00
1203	prijelazna zona	Vijaka	747	1152.49	0.12
1204	prijelazna zona	Vijaka	906/5	630.88	0.06
1205	prijelazna zona	Vijaka	905	5709.42	0.57
1206	prijelazna zona	Vijaka	648	462.94	0.05
1207	prijelazna zona	Vijaka	909	14104.33	1.41
1208	prijelazna zona	Vijaka	907	1394573.58	139.46
1209	prijelazna zona	Vijaka	906/9	4027.39	0.40
1210	prijelazna zona	Očevlja	891/1	18.36	0.00

1211	prijelazna zona	Daštansko	963	48.33	0.00
1212	prijelazna zona	Daštansko	906.5	0.39	0.00
1213	prijelazna zona	Daštansko	905	0.86	0.00
1214	prijelazna zona	Očevlja	1039/1	114.45	0.01
1215	prijelazna zona	Očevlja	1278/2	715.04	0.07
1216	prijelazna zona	Očevlja	1278/1	20.08	0.00
1217	prijelazna zona	Očevlja	1045	73.26	0.01
1218	prijelazna zona	Očevlja	631	0.09	0.00
1219	prijelazna zona	Očevlja	1025	117.44	0.01
1220	prijelazna zona	Očevlja	1016	197.54	0.02
1221	prijelazna zona	Očevlja	1276	61.00	0.01
1222	prijelazna zona	Očevlja	1422	59.57	0.01
1223	prijelazna zona	Daštansko	911	107.71	0.01

- Katastarske čestice /parcele Zaštićenog područja planine Zvijezda sa održivim korištenjem prirodnih resursa - Prijelazna zona – Poligon II

Redni broj	ZONA	Očevlja	Broj parcele	Površina (m2)	Površina (ha)
1	prijelazna zona	Očevlja	498/4	2597,32	0,26
2	prijelazna zona	Očevlja	9/1	1892,55	0,19
3	prijelazna zona	Očevlja	128	1236,52	0,12
4	prijelazna zona	Očevlja	498/1	4188,45	0,42
5	prijelazna zona	Očevlja	498/6	130,58	0,01
6	prijelazna zona	Očevlja	9/3	1360,00	0,14
7	prijelazna zona	Očevlja	9/4	74,97	0,01
8	prijelazna zona	Očevlja	8/1	145,32	0,01
9	prijelazna zona	Očevlja	8/3	309,37	0,03
10	prijelazna zona	Očevlja	9/5	849,24	0,08
11	prijelazna zona	Očevlja	10	2156,16	0,22
12	prijelazna zona	Očevlja	276	591,68	0,06
13	prijelazna zona	Očevlja	65	981,40	0,10
14	prijelazna zona	Očevlja	9/6	328,62	0,03
15	prijelazna zona	Očevlja	1766/3	7100,92	0,71
16	prijelazna zona	Očevlja	1766/2	7295,20	0,73
17	prijelazna zona	Očevlja	1778/3	7099,49	0,71
18	prijelazna zona	Očevlja	1778/2	1843,74	0,18
19	prijelazna zona	Očevlja	1778/1	24692,79	2,47
20	prijelazna zona	Očevlja	11/3	37,49	0,00
21	prijelazna zona	Očevlja	11/2	30,04	0,00
22	prijelazna zona	Očevlja	11/1	514,43	0,05
23	prijelazna zona	Očevlja	494	3718,30	0,37
24	prijelazna zona	Očevlja	501/2	512,85	0,05
25	prijelazna zona	Očevlja	501/1	6319,27	0,63
26	prijelazna zona	Očevlja	111	449,57	0,04
27	prijelazna zona	Očevlja	112/3	438,91	0,04
28	prijelazna zona	Očevlja	112/1	1858,06	0,19
29	prijelazna zona	Očevlja	157/3	460,80	0,05
30	prijelazna zona	Očevlja	66	1368,95	0,14
31	prijelazna zona	Očevlja	957/1	2689059,47	268,91
32	prijelazna zona	Očevlja	956/10	1932,71	0,19
33	prijelazna zona	Očevlja	957/3	1891,72	0,19
34	prijelazna zona	Očevlja	956/4	3097,42	0,31
35	prijelazna zona	Očevlja	956/9	2887,80	0,29
36	prijelazna zona	Očevlja	956/3	16407,34	1,64
37	prijelazna zona	Očevlja	953	2863,77	0,29
38	prijelazna zona	Očevlja	938/4	159,71	0,02
39	prijelazna zona	Očevlja	509	5760,52	0,58
40	prijelazna zona	Očevlja	506	105420,72	10,54

41	prijelazna zona	Očevlja	614	612.24	0.06
42	prijelazna zona	Očevlja	503	12901.14	1.29
43	prijelazna zona	Očevlja	492	1218.21	0.12
44	prijelazna zona	Očevlja	488	524.76	0.05
45	prijelazna zona	Očevlja	487	4172.95	0.42
46	prijelazna zona	Očevlja	483	4038.48	0.40
47	prijelazna zona	Očevlja	382	276.35	0.03
48	prijelazna zona	Očevlja	199	1364.49	0.14
49	prijelazna zona	Očevlja	186	582.55	0.06
50	prijelazna zona	Očevlja	185	474.14	0.05
51	prijelazna zona	Očevlja	184	1321.22	0.13
52	prijelazna zona	Očevlja	183	2562.23	0.26
53	prijelazna zona	Očevlja	57	1256.25	0.13
54	prijelazna zona	Očevlja	56	793.34	0.08
55	prijelazna zona	Očevlja	55/1	1568.89	0.16
56	prijelazna zona	Očevlja	58/2	189.14	0.02
57	prijelazna zona	Očevlja	58/1	336.14	0.03
58	prijelazna zona	Očevlja	518	18243.31	1.82
59	prijelazna zona	Očevlja	508	14987.00	1.50
60	prijelazna zona	Očevlja	515	574.81	0.06
61	prijelazna zona	Očevlja	514	7120.16	0.71
62	prijelazna zona	Očevlja	504/3	2048.04	0.20
63	prijelazna zona	Očevlja	504/2	8198.36	0.82
64	prijelazna zona	Očevlja	502	6566.30	0.66
65	prijelazna zona	Očevlja	200	1139.42	0.11
66	prijelazna zona	Očevlja	198	11191.47	1.12
67	prijelazna zona	Očevlja	196	865.59	0.09
68	prijelazna zona	Očevlja	195	3316.05	0.33
69	prijelazna zona	Očevlja	74	5717.78	0.57
70	prijelazna zona	Očevlja	192	261.02	0.03
71	prijelazna zona	Očevlja	181/1	3004.30	0.30
72	prijelazna zona	Očevlja	67	1243.12	0.12
73	prijelazna zona	Očevlja	628/1	469.90	0.05
74	prijelazna zona	Očevlja	517	1374.85	0.14
75	prijelazna zona	Očevlja	516	10196.37	1.02
76	prijelazna zona	Očevlja	512	2431.70	0.24
77	prijelazna zona	Očevlja	510/1	6379.90	0.64
78	prijelazna zona	Očevlja	75	2616.41	0.26
79	prijelazna zona	Očevlja	69	78.22	0.01
80	prijelazna zona	Očevlja	68	2174.27	0.22
81	prijelazna zona	Očevlja	120	144.47	0.01
82	prijelazna zona	Očevlja	118	801.44	0.08
83	prijelazna zona	Očevlja	15	196.50	0.02
84	prijelazna zona	Očevlja	14	120.31	0.01
85	prijelazna zona	Očevlja	17	132.56	0.01

86	prijelazna zona	Očevlja	16	134.27	0.01
87	prijelazna zona	Očevlja	130	1412.71	0.14
88	prijelazna zona	Očevlja	129	296.53	0.03
89	prijelazna zona	Očevlja	70	0.18	0.00
90	prijelazna zona	Očevlja	127	880.97	0.09
91	prijelazna zona	Očevlja	125	758.58	0.08
92	prijelazna zona	Očevlja	900	3044.77	0.30
93	prijelazna zona	Očevlja	133	1381.02	0.14
94	prijelazna zona	Očevlja	124	1088.22	0.11
95	prijelazna zona	Očevlja	26	354.82	0.04
96	prijelazna zona	Očevlja	23	71.72	0.01
97	prijelazna zona	Očevlja	22	102.86	0.01
98	prijelazna zona	Očevlja	404	3150.25	0.32
99	prijelazna zona	Očevlja	123	639.34	0.06
100	prijelazna zona	Očevlja	117	771.80	0.08
101	prijelazna zona	Očevlja	116	479.37	0.05
102	prijelazna zona	Očevlja	21	1685.83	0.17
103	prijelazna zona	Očevlja	3	177.76	0.02
104	prijelazna zona	Očevlja	134	670.09	0.07
105	prijelazna zona	Očevlja	20/2	177.42	0.02
106	prijelazna zona	Očevlja	20/1	174.70	0.02
107	prijelazna zona	Očevlja	956/6	309.13	0.03
108	prijelazna zona	Očevlja	956/5	1126.51	0.11
109	prijelazna zona	Očevlja	932	19599.59	1.96
110	prijelazna zona	Očevlja	931/2	6093.21	0.61
111	prijelazna zona	Očevlja	931/1	16906.31	1.69
112	prijelazna zona	Očevlja	702	1258.44	0.13
113	prijelazna zona	Očevlja	461	774.19	0.08
114	prijelazna zona	Očevlja	459/2	916.93	0.09
115	prijelazna zona	Očevlja	453	202.45	0.02
116	prijelazna zona	Očevlja	452	17010.58	1.70
117	prijelazna zona	Očevlja	451	3789.02	0.38
118	prijelazna zona	Očevlja	449	465.82	0.05
119	prijelazna zona	Očevlja	956/8	945.75	0.09
120	prijelazna zona	Očevlja	938/5	657.98	0.07
121	prijelazna zona	Očevlja	938/3	1560.81	0.16
122	prijelazna zona	Očevlja	938/2	7247.27	0.72
123	prijelazna zona	Očevlja	938/1	916.47	0.09
124	prijelazna zona	Očevlja	472	7977.46	0.80
125	prijelazna zona	Očevlja	611	738.52	0.07
126	prijelazna zona	Očevlja	610	201.15	0.02
127	prijelazna zona	Očevlja	482	547.01	0.05
128	prijelazna zona	Očevlja	481	1333.71	0.13
129	prijelazna zona	Očevlja	479	6524.97	0.65
130	prijelazna zona	Očevlja	478	3206.18	0.32

131	prijelazna zona	Očevlja	477	5193,25	0,52
132	prijelazna zona	Očevlja	475	3524,92	0,35
133	prijelazna zona	Očevlja	474	4920,45	0,49
134	prijelazna zona	Očevlja	473	13037,43	1,30
135	prijelazna zona	Očevlja	454	242,19	0,02
136	prijelazna zona	Očevlja	464	6093,89	0,61
137	prijelazna zona	Očevlja	178	2780,63	0,28
138	prijelazna zona	Očevlja	171	91,72	0,01
139	prijelazna zona	Očevlja	176	1049,38	0,10
140	prijelazna zona	Očevlja	169	249,42	0,02
141	prijelazna zona	Očevlja	51/1	703,69	0,07
142	prijelazna zona	Očevlja	50	335,06	0,03
143	prijelazna zona	Očevlja	172	225,01	0,02
144	prijelazna zona	Očevlja	500	7242,15	0,72
145	prijelazna zona	Očevlja	499/1	1792,25	0,18
146	prijelazna zona	Očevlja	498/5	1811,30	0,18
147	prijelazna zona	Očevlja	498/2	1290,71	0,13
148	prijelazna zona	Očevlja	364	10,03	0,00
149	prijelazna zona	Očevlja	936	24625,49	2,46
150	prijelazna zona	Očevlja	935/2	875,77	0,09
151	prijelazna zona	Očevlja	935/1	14481,25	1,45
152	prijelazna zona	Očevlja	933/2	8442,43	0,84
153	prijelazna zona	Očevlja	706	363,13	0,04
154	prijelazna zona	Očevlja	704	537,54	0,05
155	prijelazna zona	Očevlja	703	1753,40	0,18
156	prijelazna zona	Očevlja	576	875,24	0,09
157	prijelazna zona	Očevlja	573	52,43	0,01
158	prijelazna zona	Očevlja	432/1	2584,39	0,26
159	prijelazna zona	Očevlja	431	2480,63	0,25
160	prijelazna zona	Očevlja	430	7413,19	0,74
161	prijelazna zona	Očevlja	273/2	92,52	0,01
162	prijelazna zona	Očevlja	187	2059,93	0,21
163	prijelazna zona	Očevlja	180/2	1618,77	0,16
164	prijelazna zona	Očevlja	180/1	1778,87	0,18
165	prijelazna zona	Očevlja	177	719,72	0,07
166	prijelazna zona	Očevlja	179	1172,28	0,12
167	prijelazna zona	Očevlja	54	315,94	0,03
168	prijelazna zona	Očevlja	53/2	159,52	0,02
169	prijelazna zona	Očevlja	51/2	259,94	0,03
170	prijelazna zona	Očevlja	519	9987,25	1,00
171	prijelazna zona	Očevlja	403	2753,16	0,28
172	prijelazna zona	Očevlja	402	581,61	0,06
173	prijelazna zona	Očevlja	400/1	5025,05	0,50
174	prijelazna zona	Očevlja	80/2	1168,46	0,12
175	prijelazna zona	Očevlja	80/1	1529,78	0,15

176	prijelazna zona	Očevlja	901	5028.04	0.50
177	prijelazna zona	Očevlja	470	5777.03	0.58
178	prijelazna zona	Očevlja	469	8769.33	0.88
179	prijelazna zona	Očevlja	468	3033.46	0.30
180	prijelazna zona	Očevlja	467	6067.92	0.61
181	prijelazna zona	Očevlja	466	3450.98	0.35
182	prijelazna zona	Očevlja	462	3967.93	0.40
183	prijelazna zona	Očevlja	458	3041.22	0.30
184	prijelazna zona	Očevlja	457	9048.25	0.90
185	prijelazna zona	Očevlja	456	5396.60	0.54
186	prijelazna zona	Očevlja	580	1.55	0.00
187	prijelazna zona	Očevlja	578	1189.90	0.12
188	prijelazna zona	Očevlja	175	1151.90	0.12
189	prijelazna zona	Očevlja	174	1049.18	0.10
190	prijelazna zona	Očevlja	173	341.71	0.03
191	prijelazna zona	Očevlja	962	6460.90	0.65
192	prijelazna zona	Očevlja	961/1	699.77	0.07
193	prijelazna zona	Očevlja	956/7	1576.99	0.16
194	prijelazna zona	Očevlja	956/2	1595.35	0.16
195	prijelazna zona	Očevlja	954	3856.88	0.39
196	prijelazna zona	Očevlja	525	3349.41	0.33
197	prijelazna zona	Očevlja	115	566.54	0.06
198	prijelazna zona	Očevlja	114	964.45	0.10
199	prijelazna zona	Očevlja	113	1997.20	0.20
200	prijelazna zona	Očevlja	105	417.53	0.04
201	prijelazna zona	Očevlja	104/2	427.04	0.04
202	prijelazna zona	Očevlja	103	2067.81	0.21
203	prijelazna zona	Očevlja	102/2	571.13	0.06
204	prijelazna zona	Očevlja	102/1	1476.40	0.15
205	prijelazna zona	Očevlja	101	1303.46	0.13
206	prijelazna zona	Očevlja	99	799.36	0.08
207	prijelazna zona	Očevlja	94	256.93	0.03
208	prijelazna zona	Očevlja	89	4168.62	0.42
209	prijelazna zona	Očevlja	427/2	17477.94	1.75
210	prijelazna zona	Očevlja	417/1	5724.77	0.57
211	prijelazna zona	Očevlja	413	3464.74	0.35
212	prijelazna zona	Očevlja	412	898.12	0.09
213	prijelazna zona	Očevlja	410	1172.46	0.12
214	prijelazna zona	Očevlja	49	1.51	0.00
215	prijelazna zona	Očevlja	274	993.20	0.10
216	prijelazna zona	Očevlja	52	4.06	0.00
217	prijelazna zona	Očevlja	524	10692.53	1.07
218	prijelazna zona	Očevlja	523	5433.26	0.54
219	prijelazna zona	Očevlja	522	2449.58	0.24
220	prijelazna zona	Očevlja	520	2921.32	0.29

221	prijelazna zona	Očevlja	383	991.69	0.10
222	prijelazna zona	Očevlja	73	3700.72	0.37
223	prijelazna zona	Očevlja	414	8357.09	0.84
224	prijelazna zona	Očevlja	147	559.72	0.06
225	prijelazna zona	Očevlja	145	890.75	0.09
226	prijelazna zona	Očevlja	144	625.85	0.06
227	prijelazna zona	Očevlja	143	277.07	0.03
228	prijelazna zona	Očevlja	168/1	273.65	0.03
229	prijelazna zona	Očevlja	167	445.36	0.04
230	prijelazna zona	Očevlja	85	1678.62	0.17
231	prijelazna zona	Očevlja	83	196.68	0.02
232	prijelazna zona	Očevlja	82	115.41	0.01
233	prijelazna zona	Očevlja	81	9425.97	0.94
234	prijelazna zona	Očevlja	79	676.39	0.07
235	prijelazna zona	Očevlja	78	280.85	0.03
236	prijelazna zona	Očevlja	77	238.75	0.02
237	prijelazna zona	Očevlja	76	3038.27	0.30
238	prijelazna zona	Očevlja	531	1133.75	0.11
239	prijelazna zona	Očevlja	530	6507.08	0.65
240	prijelazna zona	Očevlja	529	1491.07	0.15
241	prijelazna zona	Očevlja	528	1306.46	0.13
242	prijelazna zona	Očevlja	527	3880.17	0.39
243	prijelazna zona	Očevlja	407	808.73	0.08
244	prijelazna zona	Očevlja	121	536.06	0.05
245	prijelazna zona	Očevlja	108	462.98	0.05
246	prijelazna zona	Očevlja	106/2	277.48	0.03
247	prijelazna zona	Očevlja	106/1	194.49	0.02
248	prijelazna zona	Očevlja	19	571.38	0.06
249	prijelazna zona	Očevlja	98/2	177.04	0.02
250	prijelazna zona	Očevlja	97	299.99	0.03
251	prijelazna zona	Očevlja	95	361.47	0.04
252	prijelazna zona	Očevlja	18	166.58	0.02
253	prijelazna zona	Očevlja	5	144.27	0.01
254	prijelazna zona	Očevlja	88	1068.68	0.11
255	prijelazna zona	Očevlja	87	2120.98	0.21
256	prijelazna zona	Očevlja	86	742.66	0.07
257	prijelazna zona	Očevlja	4	814.72	0.08
258	prijelazna zona	Očevlja	667/4	82.75	0.01
259	prijelazna zona	Očevlja	664/1	220.81	0.02
260	prijelazna zona	Očevlja	663	6243.64	0.62
261	prijelazna zona	Očevlja	537	122.40	0.01
262	prijelazna zona	Očevlja	536	703.82	0.07
263	prijelazna zona	Očevlja	534/2	2148.27	0.21
264	prijelazna zona	Očevlja	534/1	2677.14	0.27
265	prijelazna zona	Očevlja	155	3836.86	0.38

266	prijelazna zona	Očevlja	142	288.57	0.03
267	prijelazna zona	Očevlja	140	864.22	0.09
268	prijelazna zona	Očevlja	139	1073.00	0.11
269	prijelazna zona	Očevlja	138	801.11	0.08
270	prijelazna zona	Očevlja	136	4099.88	0.41
271	prijelazna zona	Očevlja	29	438.35	0.04
272	prijelazna zona	Očevlja	170	350.86	0.04
273	prijelazna zona	Očevlja	166	178.06	0.02
274	prijelazna zona	Očevlja	162	262.10	0.03
275	prijelazna zona	Očevlja	161	808.31	0.08
276	prijelazna zona	Očevlja	160	199.97	0.02
277	prijelazna zona	Očevlja	159	320.33	0.03
278	prijelazna zona	Očevlja	157/5	353.26	0.04
279	prijelazna zona	Očevlja	157/4	418.66	0.04
280	prijelazna zona	Očevlja	154	444.07	0.04
281	prijelazna zona	Očevlja	153	547.01	0.05
282	prijelazna zona	Očevlja	152	357.08	0.04
283	prijelazna zona	Očevlja	149	762.64	0.08
284	prijelazna zona	Očevlja	148	3213,27	0.32
285	prijelazna zona	Očevlja	27	501.68	0.05
286	prijelazna zona	Očevlja	28	844.74	0.08
287	prijelazna zona	Očevlja	662	54,57	0.01
288	prijelazna zona	Očevlja	435	1109,76	0.11
289	prijelazna zona	Očevlja	433	2621,16	0.26
290	prijelazna zona	Očevlja	432/2	3433,72	0.34
291	prijelazna zona	Očevlja	427/1	3756,42	0.38
292	prijelazna zona	Očevlja	426	726,78	0.07
293	prijelazna zona	Očevlja	424	17111,40	1,71
294	prijelazna zona	Očevlja	416	4887,32	0.49
295	prijelazna zona	Očevlja	422	897,37	0.09
296	prijelazna zona	Očevlja	421	561,84	0.06
297	prijelazna zona	Očevlja	418	1033,36	0.10
298	prijelazna zona	Očevlja	423	1212,51	0.12
299	prijelazna zona	Očevlja	33	283,07	0.03
300	prijelazna zona	Očevlja	32	1391,20	0.14
301	prijelazna zona	Očevlja	31	935,85	0.09
302	prijelazna zona	Očevlja	7	3579,97	0.36
303	prijelazna zona	Očevlja	379	575,49	0.06
304	prijelazna zona	Očevlja	110	405,49	0.04
305	prijelazna zona	Očevlja	109	879,11	0.09
306	prijelazna zona	Očevlja	618	1731,18	0.17
307	prijelazna zona	Očevlja	1766/1	2988544,71	298,85
308	prijelazna zona	Očevlja	1791	5417,44	0.54
309	prijelazna zona	Očevlja	1790	2433,47	0.24
310	prijelazna zona	Očevlja	1795	7174,81	0.72

311	prijelazna zona	Očevlja	1793	705.73	0.07
312	prijelazna zona	Očevlja	1789	5283.92	0.53
313	prijelazna zona	Očevlja	1780	4219.92	0.42
314	prijelazna zona	Očevlja	1371/1	218256.80	21.83
315	prijelazna zona	Očevlja	1768	7419.65	0.74
316	prijelazna zona	Očevlja	1775	2413.39	0.24
317	prijelazna zona	Očevlja	1797	1352.21	0.14
318	prijelazna zona	Očevlja	1777	6026.84	0.60
319	prijelazna zona	Očevlja	1779	89603.21	8.96
320	prijelazna zona	Očevlja	619	175.21	0.02
321	prijelazna zona	Očevlja	428/1	487.38	0.05
322	prijelazna zona	Očevlja	157/2	604.19	0.06
323	prijelazna zona	Očevlja	156	2347.78	0.23
324	prijelazna zona	Očevlja	197/3	411.87	0.04
325	prijelazna zona	Očevlja	378	38.77	0.00
326	prijelazna zona	Očevlja	409/1	51.05	0.01
327	prijelazna zona	Očevlja	1798	813.81	0.08
328	prijelazna zona	Očevlja	429	4911.60	0.49
329	prijelazna zona	Očevlja	1014/1	189674.09	18.97
330	prijelazna zona	Očevlja	6	294.30	0.03
331	prijelazna zona	Očevlja	415	490.98	0.05
332	prijelazna zona	Očevlja	96	248.10	0.02
333	prijelazna zona	Očevlja	91/2	328.90	0.03
334	prijelazna zona	Očevlja	507	4885.42	0.49
335	prijelazna zona	Očevlja	504/1	2692.71	0.27
336	prijelazna zona	Očevlja	499/2	1557.35	0.16
337	prijelazna zona	Očevlja	498/3	1011.57	0.10
338	prijelazna zona	Očevlja	579	988.80	0.10
339	prijelazna zona	Očevlja	420	9226.02	0.92
340	prijelazna zona	Očevlja	13	419.71	0.04
341	prijelazna zona	Očevlja	495	2458.73	0.25
342	prijelazna zona	Očevlja	465	3811.22	0.38
343	prijelazna zona	Očevlja	428/5	398.27	0.04
344	prijelazna zona	Očevlja	428/4	358.95	0.04
345	prijelazna zona	Očevlja	428/3	410.66	0.04
346	prijelazna zona	Očevlja	150	235.64	0.02
347	prijelazna zona	Očevlja	126	830.90	0.08
348	prijelazna zona	Očevlja	948	1285.95	0.13
349	prijelazna zona	Očevlja	933/1	1207.77	0.12
350	prijelazna zona	Očevlja	491	1061.86	0.11
351	prijelazna zona	Očevlja	966	39446.61	3.94
352	prijelazna zona	Očevlja	705	282.79	0.03
353	prijelazna zona	Očevlja	1776	3272.46	0.33
354	prijelazna zona	Očevlja	190	298.34	0.03
355	prijelazna zona	Očevlja	1020/1	111190.26	11.12

356	prijelazna zona	Očevlja	434	471.95	0.05
357	prijelazna zona	Očevlja	493	1384.68	0.14
358	prijelazna zona	Očevlja	489	2044.28	0.20
359	prijelazna zona	Očevlja	484	2015.69	0.20
360	prijelazna zona	Očevlja	707/2	268.80	0.03
361	prijelazna zona	Očevlja	505	509.36	0.05
362	prijelazna zona	Očevlja	497	7755.44	0.78
363	prijelazna zona	Očevlja	496	2699.04	0.27
364	prijelazna zona	Očevlja	1796/1	2105562.31	210.56
365	prijelazna zona	Očevlja	1021	5279.30	0.53
366	prijelazna zona	Očevlja	197/1	765.98	0.08
367	prijelazna zona	Očevlja	194	64.44	0.01
368	prijelazna zona	Očevlja	193	312.99	0.03
369	prijelazna zona	Očevlja	191	390.63	0.04
370	prijelazna zona	Očevlja	189	343.25	0.03
371	prijelazna zona	Očevlja	188	495.51	0.05
372	prijelazna zona	Očevlja	436	420.42	0.04
373	prijelazna zona	Očevlja	425	891.78	0.09
374	prijelazna zona	Očevlja	419	1566.65	0.16
375	prijelazna zona	Očevlja	197/2	582.77	0.06
376	prijelazna zona	Očevlja	480	2616.29	0.26
377	prijelazna zona	Očevlja	476	4755.39	0.48
378	prijelazna zona	Očevlja	471	1627.34	0.16
379	prijelazna zona	Očevlja	12/2	106.28	0.01
380	prijelazna zona	Očevlja	12/1	242.40	0.02
381	prijelazna zona	Očevlja	9/2	1500.37	0.15
382	prijelazna zona	Očevlja	141	177.62	0.02
383	prijelazna zona	Očevlja	135	568.79	0.06
384	prijelazna zona	Očevlja	137	656.42	0.07
385	prijelazna zona	Očevlja	620	9763.91	0.98
386	prijelazna zona	Očevlja	577	1325.79	0.13
387	prijelazna zona	Očevlja	163/1	357.85	0.04
388	prijelazna zona	Očevlja	158	305.05	0.03
389	prijelazna zona	Očevlja	168/2	115.28	0.01
390	prijelazna zona	Očevlja	463	859.44	0.09
391	prijelazna zona	Očevlja	526	2004.76	0.20
392	prijelazna zona	Očevlja	182	541.98	0.05
393	prijelazna zona	Očevlja	181/2	26.37	0.00
394	prijelazna zona	Očevlja	165	282.37	0.03
395	prijelazna zona	Očevlja	164	470.54	0.05
396	prijelazna zona	Očevlja	163/3	243.86	0.02
397	prijelazna zona	Očevlja	163/2	255.94	0.03
398	prijelazna zona	Očevlja	104/3	85.26	0.01
399	prijelazna zona	Očevlja	104/1	887.16	0.09
400	prijelazna zona	Očevlja	98/1	393.01	0.04

401	prijelazna zona	Očevlja	93	547.97	0.05
402	prijelazna zona	Očevlja	92	246.95	0.02
403	prijelazna zona	Očevlja	91/1	63.05	0.01
404	prijelazna zona	Očevlja	100	355.74	0.04
405	prijelazna zona	Očevlja	1792	2197.24	0.22
406	prijelazna zona	Očevlja	1788	173253.72	17.33
407	prijelazna zona	Očevlja	1783	192600.56	19.26
408	prijelazna zona	Očevlja	1782	9115.92	0.91
409	prijelazna zona	Očevlja	1781	561548.70	56.15
410	prijelazna zona	Očevlja	411	959.05	0.10
411	prijelazna zona	Očevlja	84	390.55	0.04
412	prijelazna zona	Očevlja	112/2	123.22	0.01
413	prijelazna zona	Očevlja	157/1	502.66	0.05
414	prijelazna zona	Očevlja	132	580.11	0.06
415	prijelazna zona	Očevlja	1769	643.74	0.06
416	prijelazna zona	Očevlja	107	289.08	0.03
417	prijelazna zona	Očevlja	1794	10731.38	1.07
418	prijelazna zona	Očevlja	617/1	326.68	0.03
419	prijelazna zona	Očevlja	90	530.30	0.05
420	prijelazna zona	Očevlja	937	70.61	0.01
421	prijelazna zona	Očevlja	417/2	4927.13	0.49
422	prijelazna zona	Očevlja	55/2	20.95	0.00
423	prijelazna zona	Očevlja	8/2	901.32	0.09
424	prijelazna zona	Očevlja	428/2	544.41	0.05
425	prijelazna zona	Očevlja	131	285.19	0.03
426	prijelazna zona	Ravne	409/2	900.34	0.09
427	prijelazna zona	Ravne	408	1174.39	0.12
428	prijelazna zona	Ravne	535	681.99	0.07
429	prijelazna zona	Ravne	532	4064.00	0.41
430	prijelazna zona	Ravne	204	12.07	0.00
431	prijelazna zona	Ravne	203	8521.27	0.85
432	prijelazna zona	Ravne	202	4694.28	0.47
433	prijelazna zona	Ravne	201/2	4512.19	0.45
434	prijelazna zona	Ravne	119	670.79	0.07
435	prijelazna zona	Ravne	459/1	1291.52	0.13
436	prijelazna zona	Ravne	455	182.56	0.02
437	prijelazna zona	Ravne	450	2576.30	0.26
438	prijelazna zona	Ravne	521	2502.67	0.25
439	prijelazna zona	Ravne	460	917.92	0.09
440	prijelazna zona	Ravne	201/1	8665.71	0.87
441	prijelazna zona	Ravne	151	549.06	0.05
442	prijelazna zona	Ravne	146	758.43	0.08
443	prijelazna zona	Ravne	275	658.22	0.07
444	prijelazna zona	Ravne	122	343.04	0.03
445	prijelazna zona	Ravne	943/1	4295.87	0.43

446	prijelazna zona	Ravne	513	692.69	0.07
447	prijelazna zona	Ravne	511	1069.08	0.11
448	prijelazna zona	Ravne	510/2	581.83	0.06
449	prijelazna zona	Ravne	957/2	1378.47	0.14
450	prijelazna zona	Ravne	490	1235.91	0.12
451	prijelazna zona	Ravne	485	418.85	0.04
452	prijelazna zona	Ravne	956/1	5979.71	0.60
453	prijelazna zona	Ravne	486	2509.57	0.25
454	prijelazna zona	Ravne	904	2752.99	0.28
455	prijelazna zona	Ravne	902	195.20	0.02
456	prijelazna zona	Strica	934	6292.13	0.63
457	prijelazna zona	Strica	922	595743.20	59.57
458	prijelazna zona	Strica	380	916.68	0.09

O B R A Z L O Ž E N J E

Prijedloga Zakona o proglašenju Zaštićenog područja planine Zvijezda

I – PRAVNI OSNOV

Pravni osnov za donošenje Zakona o proglašenju Zaštićenog područja planine Zvijezda sadržan je u odredbama člana 37. stav (1) tačka f) Ustava Zeničko–dobojskog kantona, člana 50. Poslovnika o radu Vlade Zeničko–dobojskog kantona („Službene novine Zeničko–dobojskog kantona” broj: 10/21) i člana 144. stav (2) Zakona o zaštiti prirode Federacije Bosne i Hercegovine („Službene novine Federacije BiH”, broj: 66/13).

II – RAZLOZI ZA DONOŠENJE ZAKONA

Stavljanje određenog lokaliteta pod zaštitu predstavlja najsigurniji alat u konzervaciji njegove vrijednosti. Planina Zvijezda obiluje lokalitetima koji su još u Socijalističkoj Republici Bosni i Hercegovini (SR BiH) bili prepoznati kao važni za očuvanje, te su u skladu sa tadašnjim *Zakonom o prirodnom, kulturnom i historijskom naslijeđu SR BiH* („Službeni list SR BiH”, broj: 4/65) bili stavljeni pod određeni stepen zaštite. Na području planine Zvijezda nalazi se nekoliko spomenika prirode prema staroj kategorizaciji zaštićenih područja, kako slijedi:

- Tresetno područje na planini Zvijezda, u državnom vlasništvu (*Rješenje Zavoda za zaštitu kulturnih i prirodnih znamenitosti SR BiH, broj: 08-429/1-59*). Veličina tresetišta je 10 ha,
- Pećina Ponikva, u državnom vlasništvu (*Rješenje Zavoda za zaštitu kulturnih i prirodnih znamenitosti SR BiH, broj: 08-276/1-58*). Geomorfološki, hidrološki, arheološki i speleološki vrijedan lokalitet,
- Vodopad u Očeviji (*Rješenje Zavoda za zaštitu kulturnih i prirodnih znamenitosti SR BiH, broj: VR-08-279/1-60*). Geomorfološki i hidrološki vrijedan lokalitet,
- Stara lipa – *Tilia grandifolia* L. u groblju u Očevlju (*Rješenje Zavoda za zaštitu kulturnih i prirodnih znamenitosti SR BiH, broj: 08-432/1-59*). Starost se procjenjuje na 300 godina,
- Izvor rijeke Stavnje (*Rješenje Zavoda za zaštitu kulturnih i prirodnih znamenitosti SR BiH, broj: 08-275/1-58*). Geomorfološki i hidrološki vrijedan lokalitet.

Od navedenih spomenika prirode iz doba Jugoslavije, posljednja dva spomenuta lokaliteta ne nalaze se u predloženom obuhvatu koji se predlaže Zakonom o proglašenju Zaštićenog područja planine Zvijezda sa održivim korištenjem prirodnih resursa. Nekadašnji spomenik prirode *Izvor rijeke Stavnje* nalazi se 300 m južno od lokaliteta *Pećina Ponikva* koja je sastavni dio obuhvata budućeg zaštićenog područja, dok je lokalitet *Stara lipa – Tilia grandifolia* L. u groblju u Očevlju egzistirao u okviru seoskog groblja, ali je porušen. U obuhvatu, dakle, pronalazimo sljedeća tri spomenika:

- Tresetno područje na planini Zvijezda, u državnom vlasništvu (*Rješenje Zavoda za zaštitu kulturnih i prirodnih znamenitosti SR BiH, broj: 08-429/1-59*). Veličina tresetišta je 10 ha,
- Pećina Ponikva, u državnom vlasništvu (*Rješenje Zavoda za zaštitu kulturnih i prirodnih znamenitosti SR BiH, broj: 08-276/1-58*). Geomorfološki, hidrološki, arheološki i speleološki vrijedan lokalitet,
- Vodopad u Očeviji (*Rješenje Zavoda za zaštitu kulturnih i prirodnih znamenitosti SR BiH, broj: VR-08-279/1-60*). Geomorfološki i hidrološki vrijedan lokalitet.

Pored bogatog prirodnog nasljeđa, planina Zvijezda obiluje značajnim vodnim resursima, šumskim resursima te neprocjenjivim kulturno-historijskim nasljeđem koje je nastajalo stotinama godina na ovom prostoru, a čine ga brojna autohtona sela, majdani, stećci, sakralni objekti itd.

Nakon donošenja Zakona o zaštiti prirode („Službene novine Federacije BiH”, broj: 66/13) predviđena je revizija zaštićenih područja koja su proglašena do 2003. godine. Budući da je Zakon o zaštiti prirode stupio na snagu 28.08.2013. godine, nalaže se revizija predhodno zaštićenih područja sa područja planine Zvijezda te ponovno predlaganje prirodnih vrijednosti za neku od razina zaštite prema kategorizaciji zaštićenih područja od strane Međunarodne unije za očuvanje prirode (IUCN).

Kako bi se zaštitila pejzažna i biološka raznolikost planine Zvijezda, sa posebnim akcentom na zaštiti biljnih i životinjskih vrsta kojima prijeti istrebljenje, te kako bi se ponovno zaštitili prirodni i kulturno-historijski lokaliteti koji su u prijeratnom periodu uživali određeni stepen zaštite, Općina Vareš je 2014. godine pokrenula inicijativu izrade *Studije izvodljivosti za zaštitu područja planine Zvijezda*. Zadatak Studije bio je da sumira prirodne i kulturno-historijske vrijednosti, procijeni stanje prostora te u skladu sa pritiscima i stepenom izmijenjenosti područja odredi granice budućeg zaštićenog područja Zvijezda, kategoriju zaštite i zoniranje područja, predloži model upravljanja i da procjenu finansijskih troškova i dobiti koje se ostvaruju uslijed očuvanja ekosistemskih usluga.

Studija izvodljivosti je prihvaćena od strane Općinskog vijeća Vareš na 12. sjednici održanoj 30.11.2017. godine, te zatim upućena na dalje postupanje u vezi s uspostavom formalno-pravne zaštite prema Ministarstvu za prostorno uređenje, promet i komunikacije i zaštitu okoline Zeničko–dobojskog kantona. Općina Vareš je 7.12.2017. godine uputila pismo namjere prema Programu za okoliš Ujedinjenih naroda (UNEP), za uključenje u UNEP/GEF Projekt „*Postizanje očuvanja biološke raznolikosti kroz uspostavljanje i efikasno upravljanje zaštićenim područjima i izgradnju kapaciteta za zaštitu prirode u Bosni i Hercegovini*” sa osnovnim ciljem povećanja broja zaštićenih područja u Bosni i Hercegovini.

U okviru navedenog UNEP/GEF Projekta za predmetno područje planine Zvijezda izrađeno je *Stručno obrazloženje za proglašenje zaštićenog područja VI kategorije - Zaštićeno područje planine Zvijezda sa održivim korištenjem prirodnih resursa* (u daljem tekstu: Stručno obrazloženje). Navedeno Stručno obrazloženje utvrdilo je vrijednosti područja i komponente prirode koja se predlaže za zaštitu na bazi prethodno izrađene Studije, način upravljanja tom prirodnom vrijednošću te potvrdu predlagača akta o proglašenju i osiguranim sredstvima za provođenje mjera zaštite. Prema *Zakonu o zaštiti prirode* („Službene novine Federacije BiH”, broj 66/13), stručno obrazloženje sadrži detaljni opis obilježja i vrijednosti koja se zaštićuje, ocjenu stanja prirodne vrijednosti koja se želi zaštititi, posljedice koje će donošenjem akta o proglašenju proisteći, odluku nadležnog organa o izdvajanju pod zaštitu te ocjenu i izvore potrebnih sredstava za provođenje akta o proglašenju zaštićene prirodne vrijednosti.

U skladu sa Programom rada Vlade Zeničko–dobojskog kantona za 2023. godinu, Ministarstvo za prostorno uređenje, promet i komunikacije i zaštitu okoline je pokrenulo aktivnosti koje se odnose na postupak izrade Nacrta Zakona o proglašenju Zaštićenog područja planine Zvijezda.

Nakon što je ministarstvo pripremlilo Nacrt Zakona, isti je uputilo na utvrđivanje Vladi Zeničko–dobojskog kantona u skladu sa Poslovníkom o radu Vlade, koja je Zaključkom broj: 02-02-11596/24 od 21.06.2024. godine utvrdila Nacrt Zakona o proglašenju zaštićenog područja planine Zvijezda i isti uputila u dalju skupštinsku proceduru.

Skupština Zeničko–dobojskog kantona je na 28 sjednici održanoj dana 31.07.2024. godine Zaključkom broj: 01-02-13717/24 od 31.07.2024. godine prihvatila Nacrt Zakona o proglašenju zaštićenog područja planine Zvijezda i isti uputila u javnu raspravu u trajanju od 45 dana.

Nacrt Zakona i Zaključak Skupštine Kantona objavljeni su na zvaničnoj web stranici Zeničko–dobojskog kantona dana 01.08.2024. godine kada je i počela javna rasprava i trajala zaključno sa 16.09.2024. godine, do kojeg datuma je bilo potrebno dostaviti primjedbe, prijedloge i sugestije u pisanoj formi na način utvrđen u aktu ovog Ministarstva broj:12-02-13717-1/24 od 02.08.2024. godine.

Usmena javna rasprava je održana dana 05.09.2024. godine u aneksu zgrade Zeničko–dobojskog kantona.

Zaključno sa 16.09.2024. godine, blagovremeno, tj do roka utvrđenog za dostavljanje primjedbi, prijedloga ili sugestija, u pisanoj formi na Protokolu Zeničko–dobojskog kantona zaprimljeno je ukupno 3 pisana akta uvrštenih u Izvještaj o rezultatima javne rasprave na Nacrt Zakona, koji je sastavni dio ovog Obrazloženja.

Primjedbe sa usmene javne rasprave koje su evidentirane i audio zapisom, a nisu dostavljene u pisanoj formi, iste su također sastavni dio Izvještaja. Neblagovremenih primjedbi, prijedloga i sugestija nije bilo.

S obzirom da su se sve primjedbe uglavnom odnosile na upravljanje Zaštićenim područjem planine Zvijezda (član 20. i 37. Nacrta Zakona), Radna grupa za provođenje javne rasprave na Nacrt Zakona uputila je Zahtjev za očitovanjem u vezi upravljanja Zaštićenim područjem planine Zvijezda (dopis broj: 12-30-8014-9/23 od 04.10.2024.godine) Vladi i Skupštini Zeničko–dobojskog kantona u čijoj je nadležnosti osnivanje Upravitelja zaštićenim područjem. Na predmetni Zahtjev Radne grupe, kojim je traženo „opredjeljenje Skupštine i Vlade Zeničko–dobojskog kantona da se izjasni o eventualnoj izmjeni člana 20. Nacrta Zakona u smislu da se upravljanje Zaštićenim područjem može povjeriti, kako novoosnovanim, tako i postojećim javnim preduzećima i ustanovama”, Stručna služba Skupštine Zeničko–dobojskog kantona se očitovala aktom broj: 01-30-8014-10/23 od 10.10.2024. godine, a Stručna služba Vlade Zeničko–dobojskog kantona je odgovorila aktima broj: 02-1-30-8014-11/23 od 14.10.2024. godine i broj: 02-1-30-8014-12/23 od 22.10.2024. godine. Navedenim aktima Vlada i Skupština Zeničko–dobojskog kantona su se pozvale na Zaključak Skupštine broj: 01-02-13717/24 od 31.07.2024. godine kojim se „prihvata Nacrt Zakona o proglašenju Zaštićenog područja planine Zvijezda“ i kojim je „zadužila Vladu Zeničko–dobojskog kantona i Ministarstvo za prostorno uređenje, promet i komunikacije i zaštitu okoline Zeničko–dobojskog kantona, da prilikom izrade Prijedloga Zakona o proglašenju Zaštićenog područja planine Zvijezda, uzmu u obzir sve primjedbe, prijedloge i sugestije radnih tijela, te zastupnika iznesene u raspravi na sjednici Skupštine, kao i podnesene od strane svih zainteresovanih subjekata i da o tome podnesu izvještaj Skupštini”.

Shodno svemu naprijed navedenom i u skladu sa članom 125. Poslovnika Skupštine Zeničko–dobojskog kantona - Četvrti prečišćeni tekst („Službene novine Zeničko–dobojskog kantona“, broj: 5/24), sačinjen je Izvještaj o rezultatima javne rasprave sa svim primjedbama, prijedlozima i mišljenjima na Nacrt Zakona i obrazloženjima razloga zbog kojih pojedine primjedbe, prijedlozi i mišljenja nisu uvršteni u Prijedlog Zakona o proglašenju Zaštićenog područja planine Zvijezda.

Prilikom izrade Prijedloga Zakona, Radna grupa koju je imenovao ministar Ministarstva razmatrala i analizirala sve pristigle primjedbe i mišljenja na Nacrt Zakona, a potom predložila konačan tekst Prijedloga Zakona o proglašenju Zaštićenog područja planine Zvijezda.

Izmjene i dopune koje su izvršene u odnosu na prihvaćeni Nacrt Zakona, odnose se na upravljanje Zaštićenim područjem tačnije na član 20. gdje je izmjena predložena s ciljem preciznijeg definisanja nadležnosti i mogućnosti upravljanja Zaštićenim područjem. U članu 20. Nacrta Zakona, propisano je da se upravljanje Zaštićenim područjem povjerava isključivo Upravitelju kojeg osniva Skupština Zeničko-dobojskog kantona u roku od dvije godine od dana stupanja na snagu Zakona.

U članu 20. Prijedloga Zakona u stavu (2) propisana je mogućnost da *Upravitelj Zaštićenog područja može biti postojeće JP „Šumsko–privredno društvo Zeničko–dobojskog kantona” d.o.o. Zavidovići, a u stavu (3) da Skupština može formirati novu javnu ustanovu za upravljanje Zaštićenim područjem u roku od dvije godine od dana stupanja na snagu ovog Zakona.*

Ovim izmjenama se omogućava fleksibilnost u upravljanju Zaštićenim područjem, uzimajući u obzir postojeće kapacitete i potrebu za eventualnim osnivanjem nove javne ustanove.

S obzirom na navedeno član 37. Nacrta Zakona je brisan s obzirom da je ova odredba integrisana u član 20. stav (4) i tako osiguran kontinuitet upravljanja Zaštićenim područjem u prijelaznom periodu.

Ministarstvo za prostorno uređenje promet i komunikacije i zaštitu okoline Zeničko-dobojskog kantona je u skladu sa članom 31. Poslovnika o radu Vlade Zeničko–dobojskog kantona („Službene novine Zeničko–dobojskog kantona”, broj: 10/21) pribavilo mišljenja Ministarstva finansija Zeničko–dobojskog kantona (broj: 07-02-5920-3/24 od 30.12.2024. godine), Sekretarijata za zakonodavstvo (broj: 03-02-5920-2/24 od 19.12.2024. godine) i Ministarstva za pravosuđe i upravu (broj: 06/02-02-5920-1/24 od 07.01.2024.godine).

III – OBRAZLOŽENJE POJEDINIH PRAVNIH RJEŠENJA

DIO PRVI – OPĆE ODREDBE

U članu 1. predloženog Zakona područje planine Zvijezda proglašava se Zaštićenim područjem planine Zvijezda sa održivim korištenjem prirodnih resursa.

U članu 2. utvrđena je kategorija Zaštićenog područja. U skladu sa odredbama Zakona o zaštiti prirode („Službene novine Federacije BiH”, broj: 66/13), ovo područje spada u kategoriju VI – Zaštićeno područje sa održivim korištenjem prirodnih resursa.

U članu 3. utvrđeni su ciljevi zaštite Zaštićenog područja.

DIO DRUGI – GRANICE OBUHVATA

U članu 4. dat je opis Zaštićenog područja planine Zvijezda.

U članu 5. utvrđena je ukupna površina i granica obuhvata Zaštićenog područja (podaci dobiveni grafičkom obradom u geografskom informacionom sistemu (u daljem tekstu „GIS”).

U članu 6. utvrđena su četiri osnovna tipa zaštićenih zona unutar Zaštićenog područja.

U članovima 7., 8., 9. i 10. dat je opis granica zaštićenih zona (prva, druga, treća i četvrta zona), sa površinama koje iste obuhvataju (podaci dobiveni grafičkom obradom u GIS-u).

DIO TREĆI – OSNOVNE VRIJEDNOSTI ZAŠTIĆENOG PODRUČJA

U članu 11. date su osnovne vrijednosti Zaštićenog područja planine Zvijezda, prilikom čega su korišteni sljedeći izvori podataka: Prostorni plan Općine Vareš 2018.-2038.; Rješenje Zavoda za zaštitu kulturnih i prirodnih znamenitosti SRBiH broj: 08-429/1-59, IV kategorija zaštite; Kantonalni ekološki akcioni plan zaštite okoliša Zeničko-dobojskog kantona za period 2017.-2025. godina; Rješenje Zavoda za zaštitu kulturnih i prirodnih znamenitosti SR BiH broj: VR-08-279/1-60, III kategorija zaštite; Rješenje Zavoda za zaštitu kulturnih i prirodnih znamenitosti SR BiH broj: 08-275/1-58, III kategorija zaštite; Rješenje Zavoda za zaštitu kulturnih i prirodnih znamenitosti SR BiH broj: 08-276/1-58, III kategorija zaštite; Odluka o proglašenju nacionalnog spomenika Bosne i Hercegovine broj: 04.1-2.3-77/11-21 od 06. septembra 2011. godine; Uredba Natura 2000 („Službene novine Federacije BiH”, broj: 43/11); Elaborat za izdvajanje šuma visoke zaštitne vrijednosti na ŠGP-u „Gornjebosansko” od jula 2023. godine, urađen od Službe za zaštitu i sertifikaciju šuma JP „ŠPD ZDK” d.o.o. Zavidovići; Elaborat za izdvajanje šuma visoke zaštitne vrijednosti na ŠGP „Olovsko” od jula 2023. godine, urađen od Službe za zaštitu i sertifikaciju šuma JP „ŠPD ZDK” d.o.o. Zavidovići; Elaborat za izdvajanje šuma visoke zaštitne vrijednosti na ŠGP-u „Gornjebosansko” od jula 2023. godine, urađen od Službe za zaštitu i sertifikaciju šuma JP „ŠPD ZDK” d.o.o. Zavidovići; Crvena lista flore i faune Federacije Bosne i Hercegovine (Đug et Al., Sarajevo, 2013.).

U članu 12. date su i ostale vrijednosti prostora unutar obuhvata Zaštićenog područja planine Zvijezda.

DIO ČETVRTI – MJERE ZAŠTITE I UNAPRJEĐENJA

U članovima 13., 14., 15. i 16. definirane su mjere zaštite po zonama Zaštićenog područja (prva, druga, treća i četvrta zona).

U **članu 17.** definirane su dozvoljene aktivnosti u Zaštićenom području.

U **članu 18.** propisane su konkretne mjere unaprjeđenja osnovnih vrijednosti zona Zaštićenog područja, odnosno prirodnog i kulturno–historijskog naslijeđa.

U **članu 19.** propisano je usklađivanje šumskoprivredne osnove, lovnoprivredne osnove i vodoprivredne osnove sa prostornim planom posebnih obilježja i ovim Zakonom.

DIO PETI – UPRAVLJANJE I KORIŠTENJE

U **članovima 20., 21., 22. i 23.** definisano je upravljanje Zaštićenim područjem.

U **članu 24.** definisano je korištenje prirodnih vrijednosti u granicama Zaštićenog područja.

DIO ŠESTI – VLASNIŠTVO I OTKUP

U **članovima 25. i 26.** definisani su odnosi vlasnika ili korisnika prava na Zaštićenom području.

DIO SEDMI – FINANSIRANJE

U **članovima 27., 28. i 29.** propisani su okviri finansiranja Zaštićenog područja.

DIO OSMI – NADZOR

U **članovima 30., 31. i 32.** definisani su subjekti nadzora nad primjenom ovog Zakona.

DIO DEVETI – KAZNENE ODREDBE

U **članovima 33., 34. i 35.** definisane su kaznene odredbe za djelatnosti suprotne ovom Zakonu.

DIO DESETI – PRIJELAZNE I ZAVRŠNE ODREDBE

U **članu 36.** utvrđen je kartografski prikaz, koordinate prijelomnih tačaka i katastarske čestice /parcele Zaštićenog područja planine Zvijezda sa precizno opisanim granicama prostornog obuhvata za svaku od zona unutar granica obuhvata.

U **članu 37.** utvrđen je period stupanja na snagu Zakona o Zaštićenom području planine Zvijezda.

IV – FINANSIJSKI EFEKTI

Provođenje Zakona o proglašenju Zaštićenog područja planine Zvijezda neće imati efekat na Budžet Zeničko–dobojskog kantona i druge budžete jer će Upravitelj u prijelaznom periodu JP „ŠPD–ZDK” d.o.o. Zavidovići osigurati finansijska sredstava za izradu Plana upravljanja Zaštićenim područjem sa održivim korištenjem prirodnih resursa planine Zvijezda – VI kategorija i izradu Prostornog plana posebnih obilježja u skladu sa članom 20. i 22. predmetnog Prijedloga Zakona.

IZVJEŠTAJ O REZULTATIMA JAVNE RASPRAVE
(NACRT ZAKONA O PROGLAŠENJU ZAŠTIĆENOG PODRUČJA PLANINE ZVIJEZDA)

Skupština Zeničko-dobojskog kantona je na 28. sjednici održanoj dana 31.07.2024. godine Zaključkom broj: 01-02-13717/24 od 31.07.2024. godine prihvatila Nacrt Zakona o proglašenju Zaštićenog područja planine Zvijezda i isti uputila u javnu raspravu u trajanju od 45 dana. Nacrt Zakona i Zaključak Skupštine Kantona objavljeni su na zvaničnoj web stranici Zeničko-dobojskog kantona dana 01.08.2024. godine.

Kako je Nacrt Zakona sa Zaključkom objavljen na web stranici Kantona dana 01.08.2024. godine, Ministarstvo je aktom broj: 12-02-13717-1/24 od 02.08.2024. godine obavijestilo Općinu Vareš, sve organe uprave i upravne organizacije Zeničko-dobojskog kantona, Federalno ministarstvo okoliša i turizma Sarajevo, JP „Šumsko-privredno društvo Zeničko-dobojskog kantona“ d.o.o. Zavidovići i Savez općina i gradova Federacije Bosne i Hercegovine, da će javni uvid i javna rasprava trajati zaključno sa 16.09.2024. godine do kojeg datuma je potrebno dostaviti primjedbe, prijedloge i sugestije u pisanoj formi na način utvrđen u predmetnom aktu.

U navedenom aktu utvrđen je i termin održavanja usmene javne rasprave dana 05.09.2024. godine (četvrtak) sa početkom u 11:00 sati (u sali 301 - aneks zgrade Kantona, na adresi Kućukovići broj 2 u Zenici). Javna rasprava je održana dana 05.09.2024. godine sa početkom u 11:00 sati i trajala je do 13:23 sati i ista je dokumentovana audio snimkom. Na javnoj raspravi su ispred predlagača Nacrta Zakona u cilju davanja potrebnih pojašnjenja bili prisutni predstavnici Radne grupe za provođenje javne rasprave na Nacrt Zakona o proglašenju Zaštićenog područja planine Zvijezda i izradu prijedloga Zakona, imenovani rješenjem ministra Ministarstva za prostorno uređenje, promet i komunikacije i zaštitu okoline Zeničko-dobojskog kantona broj: 12-30-8014-8/23 od 02.09.2024. godine.

Oko 20-tak zainteresovanih lica je prisustvovalo usmenoj javnoj raspravi, i to predstavnik nadležne službe Općine Vareš, tri predstavnika Javnog preduzeća „Šumsko-privredno društvo Zeničko-dobojskog kantona“ d.o.o. Zavidovići i kompanije „Natron-Hayat“ d.o.o. Maglaj, po dva predstavnika iz Sindikalnog odbora Javnog preduzeća „Šumsko-privredno društvo Zeničko-dobojskog kantona“ d.o.o. Zavidovići, Kantonalnog zavoda za urbanizam i prostorno uređenje Ministarstva za prostorno uređenje, promet i komunikacije i zaštitu okoline Zeničko-dobojskog kantona, Lovačkog društva „Zvijezda“ Vareš, Ekološkog udruženja „EKO TVRTOVAC“ Zenica, po jedan predstavnik Udruženja „EKO FORUM“ Zenica i Udruženja građana „FOJNICANI“ Maglaj. Predstavnici predlagača Nacrta Zakona su u uvodnom dijelu prezentovali Nacrt Zakona, nakon čega je otvorena javna rasprava. Sve primjedbe, prijedlozi i mišljenja su dokumentovani audio snimkom na usmenoj javnoj raspravi, a na pojedina pitanja prisutnih Radna grupa je dala odmah odgovore i pojašnjenja.

Zaključno sa 16.09.2024. godine, tj. do roka utvrđenog za dostavljanje primjedbi, prijedloga ili sugestija, blagovremeno u pisanoj formi na mail Ministarstva i na Protokolu Zeničko-dobojskog kantona zaprimljeno je ukupno 5 pisanih akata i to kako slijedi:

- *Mišljenje broj: 03-3736-05-4-668/24/23 od 15.08.2024. godine Javnog preduzeća „Šumsko-privredno društvo Zeničko-dobojskog kantona“ d.o.o. Zavidovići.*
- *Zahijev za hitno obustavljanje aktivnosti vezano za proglašenje Zaštićenog područja planine broj: 32/24 od 29.08.2024. godine od strane Sindikalnog odbora Javnog preduzeća „Šumsko-privredno društvo Zeničko-dobojskog kantona“ d.o.o. Zavidovići.*
- *Obavijest u vezi zahijeva za hitno obustavljanje aktivnosti vezano za proglašenje Zaštićenog područja planine Zvijezde broj: 01-02-13717-3/24 od 06.09.2024. godine od strane Skupštine Zeničko-dobojskog kantona.*
- *Obavijest – odgovor Skupštine povodom zahijeva Sindikata za obustavu aktivnosti na proglašenje zaštićenog područja planine Zvijezda broj:02-1-02-13717-4/24 od 09.09.2024. godine od strane Stručne službe Vlade Zeničko-dobojskog kantona.*
- *Obavijest broj: 482/24 od 12.09.2024. godine od strane Saveza Općina i gradova Federacije Bosne i Hercegovine.*

Primjedbe, prijedlozi i mišljenja iz naprijed navedenih pisanih akata su evidentirani u ovom Izvještaju u skraćenoj formi u priloženoj Tabeli 1. (u prilogu kopije navedenih pisanih akata).

Sve primjedbe, prijedlozi i mišljenja dokumentovani audio snimkom na usmenoj javnoj raspravi su također evidentirani u ovom Izvještaju. Usmeno iznesene primjedbe, prijedlozi i mišljenja nisu naknadno dostavljeni u pisanoj formi. Na pojedina pitanja prisutnih Radna grupa je dala odmah odgovore i pojašnjenja, a u Izvještaj je uvršten dio usmenih primjedbi i pitanja uz obrazloženja i komentare u priloženoj Tabeli 2.

Neblagovremenih primjedbi, prijedloga ili sugestija na predmetni Nacrt Zakona nije bilo.

S obzirom da su se sve primjedbe uglavnom odnosile na upravljanje Zaštićenim područjem planine Zvijezda (član 20. i 37. Nacrta Zakona), Radna grupa za provođenje javne rasprave na Nacrt Zakona uputila je Zahijev za očitovanjem u vezi upravljanja Zaštićenim područjem planine Zvijezda (dopis broj: 12-30-8014-9/23 od 04.10.2024.godine) Vladi i Skupštini Zeničko-dobojskog kantona u čijoj je nadležnosti osnivanje Upravitelja zaštićenim područjem. Na predmetni Zahijev Radne grupe, kojim je traženo „opredjeljenje Skupštine i Vlade Zeničko-dobojskog kantona da se izjasni o eventualnoj izmjeni člana 20. Nacrta Zakona u smislu da se upravljanje Zaštićenim područjem može povjeriti, kako novoosnovanim, tako i postojećim javnim preduzećima i ustanovama“, Stručna služba Skupštine Zeničko-dobojskog kantona se očitovala aktom broj: 01-30-8014-10/23 od 10.10.2024. godine, a Stručna služba Vlade Zeničko-dobojskog kantona je odgovorila aktima broj: 02-1-30-8014-11/23 od 14.10.2024. godine i broj: 02-1-30-8014-12/23 od 22.10.2024. godine. Navedenim aktima Vlada i Skupština Zeničko-dobojskog kantona su se pozvale na Zaključak Skupštine broj: 01-02-13717/24 od 31.07.2024. godine kojim se „prihvata Nacrt Zakona o proglašenju Zaštićenog područja planine Zvijezda“ i kojim je „zadužila Vladu Zeničko-dobojskog kantona i Ministarstvo za prostorno uređenje, promet i komunikacije i zaštitu okoline Zeničko-dobojskog kantona, da prilikom izrade Prijedloga Zakona o proglašenju Zaštićenog područja planine Zvijezda, uzmu u obzir sve primjedbe, prijedloge i sugestije radnih tijela, te zastupnika iznesene u raspravi na sjednici Skupštine, kao i podnesene od strane svih zainteresovanih subjekata i da o tome podnesu izvještaj Skupštini“.

Shodno svemu naprijed navedenom i u skladu sa članom 125. Poslovnika Skupštine Zeničko-dobojskog kantona - Četvrti prečišćeni tekst („Službene novine Zeničko-dobojskog kantona“, broj 5/24), sačinjen je Izvještaj o rezultatima javne rasprave sa svim primjedbama, prijedlozima i mišljenjima na Načrt Zakona i obrazloženjima razloga zbog kojih pojedine primjedbe, prijedlozi i mišljenja nisu uvršteni u Prijedlog Zakona o proglašenju Zaštićenog područja planine Zvijezda.

Tabela 1. - Blagovremeno pristigle primjedbe, prijedlozi i mišljenja

PODNOŠILAC (primjedbe / prijedloga / mišljenja)	Primjedba / Prijedlog / Mišljenje	STAV PREDLAGAČA (prihvata se / ne prihvata se)	OBRAZLOŽENJE
1. JP ŠPD ZDK d.o.o. Zavidovići	<p>Reducirati površinu zaštićenog područja planine Zvijezda na Prvu zaštićenu zonu (1.116,79 ha) i Drugu zaštićenu zonu (290,54) zaštićenog područja planine Zvijezda, tj na ukupnu površinu zaštićenog područja od 1.407,33 ha.</p> <p>Član 20. Izmijeniti član 20. u smislu da Upravitelj Zaštićenog područja planine Zvijezda bude JP ŠPD ZDK d.o.o. Zavidovići kao što je u slučaju Spomenika prirode Tajan od 2008. godine.</p>	<p>ne prihvata se</p>	<p>Prostornim planom Općine Vareš za period 2018.-2038. jasno je definisana granica obuhvata budućeg zaštićenog područja (grafički prilog broj 15). Granica obuhvata je preuzeta iz „Studije izvodljivosti za zaštitu područja planine Zvijezda“ koja je izrađena 2014.godine. Strategijom razvoja općine Vareš za period 2017.-2026. kao jedno od strateških opredjeljenja općine Vareš, navodi se uspostava zaštićenog područja sa obuhvatom koji je također preuzet iz gore pomenute Studije. Kantonalni ekološki akcioni plan za period 2017.-2025. godina također daje preporuku o uspostavi zaštićenog područja planine Zvijezda.</p> <p>Na osnovu svih pomenutih dokumenata ne može smanjivati niti mijenjati obuhvat, jer je on u svojim granicama već usvojen Prostornim planom, koji predstavlja najvažniji razvojni dokument svake općine.</p> <p>Član 20. Prijedlog Zakona je izmijenjen i dopunjen na način da su odredbe usklađene sa odredbama Zakona o zaštiti prirode.</p> <p>Prema članu 151. stav (1), (3) i (4) Zakona o zaštiti prirode FBiH („Službene novine Federacije BiH“ broj: 66/13) zaštićenim područjima i drugim zaštićenim prirodnim vrijednostima upravljaju javna preduzeća i javne ustanove. Javne ustanove za upravljanje zaštićenim područjima iz kategorije III, IV, V i VI iz člana 134. ovog Zakona osniva vlada kantona.</p> <p>Pored postojećih javnih preduzeća i javnih ustanova koje je osnovala vlada kantona, mogu se formirati nove javne ustanove uz prethodnu saglasnost skupštine kantona.</p> <p>Upravljanje Spomenikom prirode Tajan je primjer loše šumarske prakse iz razloga što se jako slabo ili gotovo nikako zaštićuje itekako vrijedna pejzažna i biološka raznolikost čitavog lokaliteta. Visoka je stopa krivolova i bespravne sječe u pomenutom zaštićenom području, a prema zadnjim revizorskim izvještajima prihodi za prošlu godinu su bili minimalni. Također je niska stopa pošumljavanja, kao i obavljanje bilo kakve aktivnosti sa ciljem unapređenja stanja pomenutog Spomenika prirode. Članom 20. predmetnog Zakona ostavljena je</p>

PODNOŠILAC (primjedbe / prijedloga / mišljenja)	Primjedba / Prijedlog / Mišljenje	STAV PREDLAGAČA (prihvata se / ne prihvata se)	OBRAZLOŽENJE
<p>JP ŠPD ZDK d.o.o. Zavidovići</p>	<p>Član 20. Šta će se desiti vezano za ostvarivanje prava iz rada i po osnovu rada zaposlenih u oblasti šumarstva formiranjem Javne ustanove za zaštićena područja ZDK i eventualnim gubitkom radnih mjesta u JP ŠPD ZDK d.o.o. Zavidovići. Šta je sa sječivim etatom na ovom području? Ko će vršiti praćenje entomoloških (insekti) i fitopatoloških (gljivičnih) uzročnika, koje su uz suše doveli do ogromnih količina sanitarne sječe? Ko bi gasio šumske požare unutar zaštićenog područja?</p>	<p>ne prihvata se</p>	<p> mogućnost da Zaštićenim područjem upravlja i JP ŠPD ZDK d.o.o. Zavidovići. S obzirom da je u zonama B, C i D dozvoljena eksploatacija u skladu sa važećim šumskogospodarskim osnovama, uspostava nove Javne ustanove i Zaštićenog područja ne bi trebala imati nikakav negativan uticaj na poslovanje JP ŠPD ZDK d.o.o. Zavidovići. Riječ o VI kategoriji zaštite: Zaštićena područja sa održivim korištenjem prirodnih resursa. Cilj ove kategorije jeste omogućiti neometano funkcionisanje lokalne zajednice i privrede, uz akcenat na racionalnom i održivom eksploataisanju prirodnih resursa, kao i na njihovom očuvanju. Uspostava nove Javne ustanove za zaštićena prirodna područja Zeničko-dobojskog kantona ne kosi se sa djelatnošću i aktivnostima JP ŠPD ZDK d.o.o. Zavidovići, koji će i dalje obavljati djelatnost gospodarenja šumskim resursima na području Zeničko-dobojskog kantona u skladu sa trenutno važećim šumskogospodarskim osnovama. Zadatak nove Ustanove je da upravlja tim područjima ukoliko se formira.</p>
<p>Samostalni Sindikat šumarstva, prerade drveta i papira BIH SINDIKALNI ODBOR JP „ŠPD ZDK“ d.o.o. Zavidovići</p>	<p>Član 37. Izbrisati član 37. Usvajanjem ovakvog teksta zakona predstavlja direktan udar na privredu ZDK i radnike, kako JP ŠPD ZDK d.o.o. Zavidovići, tako i na radnike drvnoprerađivačkog i papirnog sektora ZDK i šire. Usvajanjem ovakvog teksta zakona narušit će se Plan poslovanja JP ŠPD ZDK d.o.o. Zavidovići i dovesti do značajnog smanjenja sječa, a time i smanjenja proizvodne funkcije šume zbog čega se dovodi u pitanje radna mjesta i opstanak privrednih subjekata u oblasti šumarstva, drvne industrije i industrije papira na području ZDK i šire.</p>	<p>prihvata se</p> <p>ne prihvata se</p> <p>ne prihvata se</p>	<p>Brisan član 37. Ovim Zakonom ukupna površina koja je data na gospodarenje JP ŠPD ZDK d.o.o. Zavidovići ostaje nepromijenjena, naprotiv ovim Zakonom i druge grane privrede (turizam, trgovina, itd.) dobijaju šansu za razvoj. Kako se planirani obuhvat zaštićenog područja nalazi na području ŠGP-a „Gornjebosansko“ koje već svoje sječe obavlja u skladu sa važećim šumskogospodarskim osnovama i poštuje zabranu sječe u I i 2 sanitarnoj zoni zaštite izvorišta „Očevlje“, kao i sve zabrane na teritorijama gdje su identifikovana HCVF šume ne vidimo razloga kako će doći do smanjenog obima u radu JP ŠPD ZDK d.o.o. Zavidovići.</p>

<p>PODNOŠILAC (primjedbe / prijedloga / mišljenja)</p>	<p>Primjedba / Prijedlog / Mišljenje</p>	<p>STAV PREDLAGAČA (prihvata se / ne prihvata se)</p>	<p>OBRAZLOŽENJE</p>
<p>Samostalni Sindikat šumarstva, prerade drveta i papira BiH SINDIKALNI ODBOR JP „ŠPD ZDK“ d.o.o. Zavidovići</p>	<p>Zahtjeva se hitno zaustavljanje svih aktivnosti u vezi sa daljnjom raspravom i usvajanjem teksta Zakona o proglašenju zaštićenog područja planine Zvijezda. Zakonom se planira izdvajanje oko 36% ukupne površine planine Zvijezde što je više od europskih okvira od 20%.</p>	<p>ne prihvata se</p>	<p>Slijedeći evropske i svjetske direktive, a s obzirom da smo i sami potpisnici brojnih direktiva, kao i slijedeći odredbe iz Federalne strategije za zaštitu okoliša 2022.-2032. dužni smo da 17 % teritorije Federacije BiH stavimo pod određene režime zaštite. S obzirom na visok procenat pejzažne i biološke raznolikosti, te s obzirom na visok procenat pokrivenosti šumom i šumskim zemljištem u ZDK dužni smo uspostaviti određen procenat zaštićenih područja. Ovo je jedini zakonski alat u konzervaciji našeg vrijednog prirodnog i kulturno-historijskog naslijeđa. Akcenat treba biti na očuvanju Visokih šuma sa prirodnom obnovom, kao i na očuvanju šuma visoke zaštitne vrijednosti.</p> <p>Prostorno-planskim dokumentima kao što su: Prostorni plan BiH 1981.-2000., Prostorni plan Zeničko-dobojskog kantona 2009.-2029. i Prostorni plan Općine Vareš 2018.-2038. planirana je uspostava zaštićenog područja planine Zvijezda.</p>
	<p>Zahtjeva se prisustvo glavnog povjerenika SSSPDP BiH Mufida Delića na sastancima radne grupe.</p>	<p>ne prihvata se</p>	<p>Radna grupa za provođenje javne rasprave na Nacrt Zakona o proglašenju Zaštićenog područja planine Zvijezda i izradu prijedloga Zakona imenovana je Rješenjem ministra Ministarstva za prostorno uređenje, promet i komunikacije i zaštitu okoline Zeničko-dobojskog kantona broj: 12-30-8014-8/23 od 02.09.2024. godine.</p>

Tabela 2. - Blagovremene primjedbe sa usmene javne rasprave (koje nisu dostavljene u pisanoj formi)

PODNOSILAC (primjedbe / prijedloga / mišljenja)	Primjedba / Prijedlog / Mišljenje	STAV PREDLAGAČA (prihvata se / ne prihvata se)	OBRAZLOŽENJE
1. Vehid Muhić JP „ŠPD ZDK“ Zavidovići	Pitanje vezano za upravljanje Zaštićenim područjem, da li će JP ŠPD ZDK d.o.o. Zavidovići ostati ili će neko drugo društvo upravljati? Kako će Javna ustanova funkcionisati? Od čega će se Ustanova finansirati? Nije im jasan pojam gospodarenja i upravljanja u budućem zaštićenom području	ne prihvata se	Upravljanje Zaštićenim područjem definisano je članom 20. predmetnog Zakona. Javnu ustanovu osniva Skupština Kantona pri Ministarstvu za prostorno uređenje, promet i komunikacije i zaštitu okoline Zeničko-dobojskog kantona. Ustanova se treba finansirati iz budžeta kantona, kao i iz Fonda za zaštitu okoliša, te iz brojnih drugih međunarodnih projekata. U slučaju formiranja buduća Javna ustanova će upravljati Zaštićenim područjem planine Zvijezda dok će JP ŠPD ZDK d.o.o. Zavidovići i dalje gazdovati nad čitavim ŠGP-om (šumskogospodarsko područje), a sve prema Sporazumu o saradnji i aktivnostima koji će se trebati zaključiti između ove dvije ustanove (<i>definisat će se u budućem Zakonu o osnivanju Kantonalne javne ustanove za zaštićena prirodna područja</i>).
2. Kenan Kamenjaš Služba za zaštitu i certificiranje šuma JP „ŠPD ZDK“ Zavidovići	Zašto uopće ovom području treba zaštititi kada je već JP ŠPD ZDK d.o.o. Zavidovići kroz sistem certificiranja štiti? Doći će do problema prilikom eksploatacije između JP ŠPD ZDK d.o.o. Zavidovići i potencijalne ustanove (to je jedan paralelizam) Što se ovo područje uopće zaštićuje, kada sve trenutno nesmetano funkcionise? Povedite računa da se ovo područje ili smanji (jer je ogroman obuhvat) ili ako će se zadržati ova površina da onda tim područjem upravlja JP ŠPD ZDK d.o.o. Zavidovići. Kako ćemo punit budžet ako živimo od privrede? Povedite računa o površini i načinu ko će upravljati nakon dvije godine? Ko će provesti doznaku u zaštićenom području? Ko će izvršiti sječu? Ko će se boriti protiv potkornjaka? Sve ono što bi trebala raditi nova Ustanova već radi JP	ne prihvata se	Doznake u zaštićenim područjima, kao i sječu provode uposlenici JP ŠPD ZDK d.o.o. Zavidovići. Buduća javna ustanova (ukoliko se osnuje) treba da potpiše Sporazum o raspodjeli aktivnosti i obaveza pri realizaciji sanitarnih sječa i drugih aktivnosti na gospodarenju šumama sa JP ŠPD ZDK d.o.o. Zavidovići. Pomenutim sporazumom se regulišu obaveze između pomenutih interesnih strana, a sve sa ciljem očuvanja šuma i drugih prirodnih resursa. U slučaju da se u šumi detektuje prisustvo potkornjaka, JP ŠPD ZDK d.o.o. Zavidovići je dužno sprovesti sve mjere zaštite kako bi se očuvalo zdravstveno stanje šuma, koje se provode izradom/donošenjem uputstva za monitoring populacije potkornjaka.

PODNOŠILAC (primjedbe / prijedloga / mišljenja)	Primjedba / Prijedlog / Mišljenje	STAV PREDLAGAČA (prihvata se / ne prihvata se)	OBRAZLOŽENJE
	<p>ŠPD ZDK d.o.o. Zavidovići!</p> <p>Problem je to sve praktično na terenu sprovest.</p>		<p>Buduća javna ustanova (ukoliko se osnuje) je u obavezi da potpiše Sporazum o raspodjeli aktivnosti i obaveza pri realizaciji sanitarnih sječa i drugih aktivnosti na gospodarenju šumama sa JP ŠPD ZDK d.o.o. Zavidovići.</p> <p>Kategorije zaštite se određuju i prema površini koja se zaštićuje, ma da to nije uvijek pravilo. Što je veća površina koja se zaštićuje, to je i veća kategorija zaštite. Kako je ovdje obuhvat u ukupnoj površini od čak 7.090 ha iz tog razloga je i predložena zadnja kategorija zaštite (VI kategorija). Ova predložena kategorija zaštite ujedno predstavlja i kompromis između lokalnog stanovništva Općine Vareš i JP ŠPD ZDK d.o.o. Zavidovići kao glavne interesne strane i neometanog razvoja privrede sa druge strane.</p>
<p>3.</p> <p>Davor Šupuković UG "Fojničani" Mreža za zaštitu prirode BiH</p>	<p>Zašto JP ŠPD ZDK d.o.o. Zavidovići pravi problem, zar nije jednostavnije da JP ŠPD ZDK d.o.o. Zavidovići i nova Ustanova potpišu sporazum i na taj način riješe sve potencijalne probleme?</p> <p>Razočaran je VI-om kategorijom zaštite (preniska po njegovom mišljenju) i činjenicom da je eksploatacija dozvoljena u 3 zone zaštite (B, C i D)</p> <p>Šume treba zaštititi kao prirodni resurs, ne treba je posmatrati samo kroz drvenu masu i prihode.</p> <p>Poziva na zajedničku saradnju i da se krene u pravcu održivog razvoja</p>	<p>djelimično se prihvata</p>	<p>Kategorije zaštite se određuju i prema površini koja se zaštićuje, ma da to nije uvijek pravilo. Što je veća površina koja se zaštićuje, to je i veća kategorija zaštite. Kako je ovdje obuhvat u ukupnoj površini od čak 7.090 ha iz tog razloga je i predložena zadnja kategorija zaštite (VI kategorija). Ova predložena kategorija zaštite ujedno predstavlja i kompromis između lokalnog stanovništva Općine Vareš i JP ŠPD ZDK d.o.o. Zavidovići kao glavne interesne strane i neometanog razvoja privrede sa druge strane.</p>
<p>4.</p> <p>Haris Bošnjaković Zamjenik glavnog povjerenika ispred sindikata JP „SPD ZDK“ Zavidovići</p>	<p>Predstavnici i članovi sindikata su stava da se trebaju zaustaviti bilo kakve dalje aktivnosti vezane za proglašenje Zaštićenog područja, sindikat je poslao i novi dopis u prilog ovom stavu.</p> <p>Jel trebaju naši ljudi da ostanu bez posla? Gdje će raditi naši radnici nakon što se uspostavi Zaštićeno područje?</p> <p>Zašto se ne zaštite područja koja su nepodesna za gazdovanje?</p> <p>Konstatacija je da su radnici JP ŠPD ZDK d.o.o. Zavidovići najbolji i jedini čuvari šume.</p>	<p>ne prihvata se</p>	<p>Buduća javna ustanova (ukoliko se osnuje) je prilika za otvaranje novih radnih mjesta, od kojih će najtraženiji biti svakako inženjeri šumarstva, kao najkompetentnije osobe u domenu zaštite šuma i njenih resursa. Predložena kategorija zaštite VI osigurava i garantuje eksploataciju u skladu sa šumskogospodarskim osnovama.</p>
<p>5.</p> <p>Vehid Muhić JP „SPD ZDK“ Zavidovići</p>	<p>Ko će gasiti požare u šumama?</p> <p>Pojava potkomjaka, ko će to čuvat?</p> <p>Treba se misliti na razvoj industrije</p>	<p>ne prihvata se</p>	<p>U šumskogospodarskim osnovama koje se prave za period od deset godina za svako od šumskogospodarskih područja jasno stoji i plan opisanih mjera u slučaju izbijanja požara, njegove sanacije, kao i obavezno planiranje novih šumskih puteva radi lakše dostupnosti pojedinih lokaliteta. U cilju uspješnog provođenja zaštite šuma od požara potrebno je provoditi odgovarajuće elemente propisane Pravilnikom o zaštiti šuma od požara („Službene</p>

PODNOŠILAC (primjedbe / prijedloga / mišljenja)	Primjedba / Prijedlog / Mišljenje	STAV PREDLAGAČA (prihvata se / ne prihvata se)	OBRAZLOŽENJE
6. Admir Alihodžić Lovačko udruženje Zvijezda Vareš JU Zaštićena područja KS	<p>Da li će se zona A (zona stroge zaštite) izuzeti iz lovno-gospodarske osnov?</p> <p>Zaštićeno područje treba ostati pri JP ŠPD ZDK d.o.o. Zavidovići jer jedino oni ovo mogu sačuvati, bolje od svih.</p> <p>Na osnovu čega će Javna ustanova biti samoodrživa?</p> <p>Ovaj prostor nema šanse za prihode, niti za zaradu.</p> <p>Postojanje Javne ustanove nije dobra ideja, jer će se nadležnosti preklapati, a zakon čak nije jasno definisao ni ovlasti rendžera koji ne mogu sami čuvati šumu.</p> <p>Na ovom području može biti samo jedan domaćin, a to je JP ŠPD ZDK d.o.o. Zavidovići.</p>	<p>ne prihvata se</p>	<p>novine Federacije BiH", broj: 21/04). U Sporazmu između budućeg Javnog preduzeća i JP ŠPD ZDK d.o.o. Zavidovići treba decidno navesti koje su ovlasti jednih, a koje su ovlasti drugih.</p> <p>S obzirom da je zona A zona najstrožijih zabrana, te da će se ona koristiti isključivo u naučno-istraživačke svrhe u ovoj zoni je lov isključen sa ciljem konzervacije biološke raznolikosti tako da se ovo područje treba izuzeti iz lovne osnove.</p> <p>Postojeća preduzeća/ustanove za zaštićena područja u KS i TK se finansiraju iz budžeta kantona, a prihodi od prodaje ulaznica i drugih turističkih aktivnosti se koriste u opremanje neophodnim mobilijarom, izrada panoa itd. Plan upravljanja zaštićenim područjem koji se radi za period od deset godina ima i obaveznost stavku koja se tiče finansija, ulaganja, troškova održavanja itd.</p>
7. Jakub Spahić Eko Tvrtkovac	<p>Ljudi koji rade u našem JP ŠPD ZDK d.o.o. Zavidovići su najstručniji i najkompetentniji za upravljanje našim šumama, ali analizirajući revizorski izvještaj od KUŠ-a od prije dvije godine dolazimo do loših podataka. Jako nizak procenat pošumljavanja, poslovanje u minusu itd.</p> <p>Tajan nema prihoda od upravljanja, kao ni najkomercijalnije lovište „Kamenica“ površine 16.000 ha.</p> <p>Koliko je JP ŠPD ZDK d.o.o. Zavidovići dobio projekata od Fonda za zaštitu okoliša, međunarodnih i IPA fonda?</p>	<p>ne prihvata se</p>	<p>Primjedbe nisu vezane za proceduru izrade predmetnog Zakona niti je u nadležnosti rada Radne grupe za provođenje javne rasprave na Nacrt Zakona o proglašenju Zaštićenog područja planine Zvijezda</p>
8. Jasminko Kapić JP „ŠPD ZDK“ Zavidovići Zastupnik u Skupštini ZDK	<p>Podržava zaštitu planine Zvijezde, ali također naglašava potrebu da se smanji obuhvat zaštite.</p> <p>Zašto konsultantska kuća „Enova“ iz Sarajeva nije svoj rad koordinisala sa JP ŠPD ZDK d.o.o. Zavidovići kako bi neke stvari bile jasnije?</p> <p>Koliko će se šume izuzeti iz gazdovanja?</p>	<p>ne prihvata se</p>	<p>Konsultantska kuća „Enova“ je prilikom izrade Studije izvodljivosti zaštite područja planine Zvijezda bila dužna da uključi glavne interesne strane koje će biti direktno „pogođene“ proglašenjem ZP. Glavna interesna skupina je između ostalog bio JP ŠPD ZDK d.o.o. Zavidovići gdje je u SWOT analizi bilo navedeno da se ova interesna skupina „drži zadovoljnim“.</p>

PODNOŠILAC (primjedbe / prijedloga / mišljenja)	Primjedba / Prijedlog / Mišljenje	STAV PREDLAGAČA (prihvata se / ne prihvata se)	OBRAZLOŽENJE
<p>Jasminko Kapić JP „ŠPD ZDK“ Zavidovići Zastupnik u Skupštini ZDK</p>	<p>S obzirom da je drvna industrija kičma razvoja ZDK, kako će ŠPD moći odgovoriti zahtjevima privrede? Zašto su se izbacili animalni iz pojedinih zona? Navedeno je da je Tajan primjer loše šumarske prakse te da se mora naći zajednički jezik kako bi u budućnosti bili bolji rezultati. Očitovao se da će dati amandman na Prijedlog zakona</p>	<p>ne prihvata se</p>	<p>Šume koje se nalaze u 1 i 2 sanitarnoj zoni zaštite izvorišta „Očevlje“ tj. Šume koje se nalaze u zoni A (zona stroge zaštite) budućeg ZP će biti izuzete iz gazdovanja. U ovom obuhvatu je dozvoljena samo sanitarna sječa.</p>
<p>9. Džemal Savić Samostalni sindikatski šumarstva, prerade drveta i papira BiH</p>	<p>Pojašnjavao značenje FSC standarda i u više navrata naglasio da se oni poštuju na svih 29 000 ha šume koliko je na području općine Vareš. Konstatovao da će drvopreradivači i šumari (ŠPD) biti direktno pogodeni ovom odlukom o uspostavi zaštićenog područja i javne ustanove. Proizvodnja papira će biti ugrožena ako im se „zabrane“ sirovine, samim tim će biti ugrožen i opstanak kompanije „Natron-Hayat“.</p>	<p>ne prihvata se</p>	<p>S obzirom da je u zonama B, C i D dozvoljena eksploatacija u skladu sa trenutno važećim šumskogospodarskim osnovama, uspostava zaštićenog područja ne bi trebala imati nikakav negativan uticaj na poslovanje JP ŠPD ZDK d.o.o. Zavidovići i drvopreradivača na području Zeničko-dobojskog kantona.</p>
<p>10. Mustafa Kiray Izvršni direktor za lanac snabdijevanja kompanije „Natron-Hayat“ Maglaj</p>	<p>Od koga mi štitimo ovo područje? Od čega mi štitimo ovo područje? Koliko je zvanično površine u ZDK zaštićeno?</p>	<p>ne prihvata se</p>	<p>Uspostava ZP je jedini zakonski alat koji nam osigurava konzervaciju prirodnog i kulturno-historijskog naslijeđa, kao i konzervaciju pejzažne i biološke raznolikosti. Svaka od kategorija zaštite za cilj ima očuvanje određene vrste / vrsta, staništa, prirodnog naslijeđa, reliktnih staništa, ekosistemskih servisa itd. Također svaka od kategorija ima svoje ciljeve zbog kojih se i uspostavlja, jedan od glavnih ciljeva jeste zaštita od negativnih antropogenih uticaja . Na teritoriji ZDK trenutno egzistira jedino zaštićeno područje a to je Spomenik prirode Tajan koji se nalazi na području grada Zavidovići i općine Kakanj i zauzima površinu od 4.948,35 ha. 4.038,35 ha pripada gradu Zavidovići, dok 910 ha pripada općini Kakanj („Službene novine ZDK“, broj: 3/08). Površina ZDK iznosi 3.344 km2 te nije teško izračunati koliko je procenata teritorije Kantona zaštićeno ako uzmemo u obzir da imamo samo jedno ZP čija je površina 4.948,35 ha.</p>

Radna grupa:
Amra Pojskić, predsjednik

MINISTAR:

Athar Šabani



Broj: 12-02-13717-1/24
Zenica, 02.08.2024. godine

- **Općina Vareš**
(n/r načelnika)
Ulica Zvijezda broj 34
71 330 Vareš
- **Kantonalni organi uprave, upravne organizacije i službe**
(n/r rukovodioca)
- **Federalno ministarstva okoliša i turizma**
Ulica Hamdije Čemerlića broj 2, Sarajevo
- **JP „Šumsko-privredno društvo Zeničko-dobojskog kantona” d.o.o. Zavidovići**
Ulica Alije Izetbegovića broj 25, Zavidovići
- **Savez općina i gradova Federacije Bosne i Hercegovine**
Ulica Musala 5/1, Sarajevo

PREDMET: Obavijest - dostavlja se –

Obavještavamo Vas da je Skupština Zeničko-dobojskog kantona na 28. sjednici održanoj dana 31.07.2024. godine Zaključkom broj 01-02-13717/24 od 31.07.2024. godine prihvatila Nacrt Zakona o proglašenju Zaštićenog područja planine Zvijezda i isti uputila u javnu raspravu u trajanju od 45 dana.

Nacrt Zakona i Zaključak Skupštine Zeničko-dobojskog kantona su objavljeni na zvaničnoj web stranici Zeničko-dobojskog kantona (<https://zdk.ba/javna-rasprava/12117-nacrt-zakona-o-proglasenju-zasticenog-podrucja-planine-zvijezda>) i dostupni su na uvid u Ministarstvu za prostorno uređenje, promet i komunikacije i zaštitu okoline Zeničko-dobojskog kantona.

Kako je Nacrt Zakona objavljen na web stranici Kantona dana 01.08.2024. godine, obavještavamo Vas da će javni uvid i javna rasprava trajati zaključno sa 16.09.2024. godine do kojeg datuma je potrebno dostaviti primjedbe, prijedloge ili sugestije u pisanoj formi na sljedeći način:

- direktno na Pisarnicu / Protokol Zeničko-dobojskog kantona,
- ili na adresu: Zeničko-dobojski kanton - Ministarstvo za prostorno uređenje, promet i komunikacije i zaštitu okoline, Kučukovići broj 2, 72000 Zenica, sa naznakom:
„Javna rasprava na Nacrt Zakona o proglašenju Zaštićenog područja planine Zvijezda”,
- ili na mail Ministarstva (min.prostorno@zdk.ba).

Obavještavam Vas, također, da će Ministarstvo održati javnu raspravu dana 05.09.2024. godine (četvrtak) sa početkom u 11:00 sati (u sali 301 - aneks zgrade Kantona, na adresi Kučukovići broj 2. u Zenici) zbog čega pozivamo sve zainteresirane za prisustvo javnoj raspravi u planiranom terminu.

U cilju sveobuhvatnog učešća javnosti, a shodno navedenom, molimo Načelnika Općine Vareš, rukovodioce kantonalnih organa uprave, upravne organizacije i službe te sve druge zainteresovane subjekte, da o ovim aktivnostima blagovremeno i na adekvatan način obavijeste sve službe, ustanove i javna preduzeća u njihovoj nadležnosti, kao i pravna i fizička lica te nevladine organizacije za koje smatraju da je neophdno uključiti u razmatranje predmetnog Nacrta Zakona.

Za sva pitanja i nejasanoće možete kontaktirati Ministarstvo putem tel. 032/460-700.

S poštovanjem,

Dostavljeno:

16 x Naslovu

1 x a/a

Akt pripremio: Jasmin Šahman

Akt pregledala: Aida Sumbuljević



MINISTAR

Adnan Šabani



JAVNO PREDUZEĆE
ŠUMSKO PRIVREDNO DRUŠTVO
ZENIČKO-DOBROJSKOG KANTONA
d.o.o. ZAVIDOVIĆI

JP "ŠPD ZDK" d.o.o. Zavidovići

Upisan u Registar Kantonalnog suda u Zenici pod
brojem I-9014, Rješenje br. U/I 916/04
ID broj: 4218431050005
PDV Broj: 218431650005 Por. br.: 05072148
Transakcijski računi:
Union banka d.d. Sarajevo 1020320000013296
ASA Banka d.d. Sarajevo 1040200000062787
Unicredit Bank u.d Mostar 33742072148346017
Raiffeisen BANK d.d.BiH 1610550816400016

JP ŠPD ZDK d.o.o. Zavidovići

Broj: 03-3736-05-4-668/24

Datum: 15.08.2024. godine

12	02	14	65
----	----	----	----

Ministarstvo za prostorno uređenje, promet i komunikacije i zaštitu okoline ZDK
Kučukovići 2, Zenica 72000

Ministarstvo za poljoprivredu, šumarstvo i vodoprivredu ZDK
Kučukovići 2, Zenica 72000

**PREDMET: Mišljenje na Nacrt Zakona o proglašenju zaštićenog područja planine
Zvijezda**

Povodom usvojenog Nacrta Zakona o proglašenju zaštićenog područja planine
Zvijezda, Uprava Društva JP ŠPD ZDK d.o.o. Zavidovići daje sljedeće mišljenje:

- Do sada je na području ZDK izdvojeno zaštićeno područje Tajana (spomenik prirode) koji se prostire na području dvije općine (Zavidovići i Kakanj) sa površinom od 4.948,38 ha, kojim upravlja JP ŠPD ZDK d.o.o. Zavidovići od 2008. godine.
- Predložena površina za planinu Zvijezdu iznosi 7.090,01 ha, što bi ukupno sa SP Tajan činilo 12.028,36 ha. U kantonu Sarajevo izdvojena su 4 zaštićena područja: Vrelo Bosne (603 ha), Skakavac (1.430 ha), Bijambare (497 ha) i Trebević (400 ha), ukupne površine 2.930 ha.
- Smatramo da je izdvajanje zaštićenog područja pozitivan pomak u zaštiti životne sredine, ali smo mišljenja da je površina koja se izdvaja prevelika, te da će se sa planirom površinom zaštićenog područja površinom znatno naštetiti sektorima šumarstva i drvoprerade u ZDK. O ovome smo Vam i ranije pisali. Površina koja se želi proglasiti zaštićenim u velikom dijelu su šume privrednog karaktera, iz kojih se obezbjeđuje značajna količina drvne mase za cjelokupan drvni sektora na području ZDK, a i FBiH.
- Prilikom izrade Studije za izdvajanje planine Zvijezda nismo konsultovani, ni u kom smislu, nego je konsultanska kuća koja je radila na izradi studija „iscrtala“ obuhvat zaštićenog područja, kao i zona.
- Formiranjem JU za zaštićena područja ZDK (što je predviđeno članom 20. Nacrta Zakona), radnike JP „ŠPD ZDK“ d.o.o. Zavidovići interesuje šta će se desiti vezano za ostvarivanje prava iz rada i po osnovu rada zaposlenih u oblasti šumarstva i eventualnom gubitku radnih mjesta? Šta je sa sječivim etatom na ovom području? Ko će vršiti praćenje entomoloških (insekti) i fitopatoloških (gljivičnih) uzročnika, za koje nam je poznato da su zbog pojave suše u prethodnim godinama kao i šumskih požara doveli do pojave ogromnih količina sanitarnih sječa, zbog čega je realno trebalo biti proglašeno stanje prirodne nepogode izazvane poremećajem usljed uticaja štetnih biotičkih i abiotičkih agenasa?! Ko bi gasio šumske požare unutar zaštićenog područja?! Naš odgovor je: da bi sigurno došlo do ekološke katastrofe koju naše preduzeće pokušava izbjeći blagovremenim postavljanjem klopki, praćenjem brojnosti potkornjaka, doznakom zaraženih i napadnutih stabala, izradom projekata za sanitarne sječe, te blagovremenom sječom i izvozom iz šume. Smatramo da je izdvojena



površina prevećka, timejući u vidu da već postoje vodozadržavajuće zone koje se nalaze na području ZDK (19.595,15 ha) u kojima je reducirani intenzitet sječa šume, što se najčešće odnosi samo na provođenje uzgojno-sanitarnih sječa.

- Mišljenja smo da površina zaštićenog područja koja ne bi značajno uticala na poslovanje našeg preduzeća (čiji je osnivač Skupština ZDK) je površina prve (1.116,79 ha) i druge zaštićene zone (290,54 ha) u Nacrtu Zakona, tj ukupno 1.407,33 ha.
- Također, tražimo da član 20. Nacrta Zakona bude izmijenjen, te da Upravitelj zaštićenog područja bude JP ŠPD ZDK d.o.o. Zavidovići, kao što smo i Upravitelj SP Tajan od 2008. godine, te da se time član 37. Nacrta Zakona obriše.

S poštovanjem,

Saglasa _____ za teh. poslove:

Kova Nusret, dipl.ing.šum.

DOSTAVLJENO:

- Naslovu
- Službe TS 1-4
- a/a

uraditi:

_____ uraditi: Karirović Kenan,

_____ uraditi: Njazić Hunkić

_____ uraditi: Adžiefendić, dipl.ing.šum.

_____ uraditi: Mištar Liči, dipl.ing.šum.



D. R. K. _____

_____ an, dipl.ing.šum.

Samostalni Sindikat šumarstva,
priprede drveta i papira Bosna i Hercegovina

02 13 17

3

Broj: 32/24
Datum: 29.8.2024

Bosna i Hercegovina
Federacija Bosne i Hercegovine
Zeničko-dobojski kanton
SKUPŠTINA ZENIČKO-DOBOJSKOG KANTONA
UL. Kučukovići br. 2
72000 ZENICA

MINISTARSTVO ZA POLJOPRIVREDU, VODOPRIVREDU
I ŠUMARSTVO
UL. Kučukovići br. 2
72000 ZENICA

MINISTARSTVO ZA PROSTORNO UREĐENJE, PROMET I
KOMUNIKACIJE I ZAŠTITU OKOLINE
UL. Kučukovići br. 2
72000 ZENICA

JP "ŠPD ZDK" d.o.o. Zavidovići
Ul. Alije Izetbegovića 25
72220 ZAVIDOVIĆI

PREDMET: Zahtjev za hitno obustavljanje aktivnosti vezano za proglašenje zaštićenog područja planine Zvijezda, dostavlja se-

Poštovani,

Skupština Zeničko-dobojskog kantona 31.7.2024. godine usvojila je Nacrt Zakona o proglašenju zaštićenog područja planine Zvijezda.

Sindikalni odbor JP "ŠPD ZDK" d.o.o. Zavidovići prati aktivnosti nadležnih institucija vezano za donošenje propisa kojima se uređuje oblast zaštite prirodnih bogatstava na području ZDK još od 2014. godine, kada smo u pismenom očitovanju iznijeli svoj stav, prijedloge i primjedbe na Studiju izvodljivosti za zaštitu područja planine Zvijezda, Općina Vareš koju je sačinila konsultantska kuća "Enova" d.o.o. Sarajevo, a koja je potom dopunjena "Stručnim obrazloženjem" od 2021. godine, naš akt br.: 10-12/14 od 12.12.2014.godine.

Ukazujemo, da će eventualno usvajanje ovakvog teksta zakona predstavljati direktan udar na privredu ZDK i radnike, kako JP "ŠPD ZDK" d.o.o. Zavidovići tako i na radnike

drveno prerađivačkog i papirnog sektora u ZDK i šire. U ukupnom privrednom razvoju u ZDK drvna i papirna industrija sa velikim brojem radnika, obimom proizvodnje i izvezu finalnih proizvoda od drveta zauzima važno mjesto. Treba imati u vidu da na području ZDK egzistira i jedna od najvećih fabrika za preradu papira i proizvodnju papirne ambalaže na Balkanu, "Natron-Hayat" koja je od izuzetnog značaja kako za ZDK tako i cijelu BiH. Ugrožavanjem sirovinске baze koju im u najvećoj mjeri obezbjeđuje naše Preduzeće izazvat će ogromne probleme u nabavci sirovine za potrebe drvne i papirne industrije ne samo u ZDK već i šire u Bosni i Hercegovini. Sve ovo dalje će dovesti i do višemilionskog smanjenja prihoda u budžetu ZDK.

Iako pozdravljamo napore institucija da se donesu zakoni, koji će zaštititi i sačuvati prirodne resurse Bosne i Hercegovine i onemogućiti njihovu dalju devastaciju i samovoljno provođenje odluka pojedinaca na lokalnom nivou, ujedno izražavamo i zabrinutost za status našeg Preduzeća, radna mjesta i egzistenciju radnika, kao i drugih pravnih subjekata koji su vezani za našu djelatnost.

Nije samo donijeti propis da bi se zadovoljila forma i ispunio zadatak, treba donijeti propis koji će biti koristan i primjenjiv u praksi. Tvrdimo, a to svakako možete i provjeriti da dosadašnji primjeri „zaštićenih područja“ nisu dali željene rezultate, jer zaštićena područja nisu samoodrživa.

Ukazujemo da kompletno područje ŠGP Gornjebosansko površine 29.000 hektara posjeduje FSC CERTIFIKAT u što ulazi planirana površina zaštićenog područja Zvijezda od 7.090,01 ha gdje je šuma kao prirodno bogatstvo i dobro od opšteg interesa. Na području ŠGO Gornjebosansko izdvojene su vodozaštitne zone ukupne površine ha = 9.068,75ha. U ovim zonama Preduzeće ograničeno gospodari, a urađeni su Elaborat i pribavljene vodne saglasnosti gdje su utvrđene četiri zone sanitarne zaštite kao što su zone sa najstrožim zabranama i ograničenjima, zone sa strogim zabranama i ograničenjima, zone sa umjerenim zabranama i ograničenjima zone sa preventivnim zabranama i ograničenjima.

Eventualnim usvajanjem zakona narušit će se Plan poslovanja JP „ŠPD ZDK“ d.o.o. Zavidovići i dovesti do značajnog smanjenja intenziteta sječa. Novim smanjenjem površina za gazdovanje imaćemo i značajno smanjenje proizvodne funkcije šume zbog čega se dovodi u pitanje radna mjesta i opstanak privrednih subjekata u oblasti šumarstva, drvne industrije i industrije papira na području ZDK i šire.

Osnovna djelatnost JP „ŠPD ZDK“ je uzgoj i zaštita šume kao prirodnog resursa što podrazumijeva monitoring zdravstvenog stanja šuma, zaštitu šuma od požara, sprečavanje gradacije šumskih štetnika, gljivičnih oboljenja, podizanje novih šumskih nasada. Posjedovanje FSC standarda JP „ŠPD ZDK“ je garancija da je ovo Preduzeće opredjeljeno da poštuje upravljanje prirodnim resursom na način da poštuje sve mjere i potrebe predviđene u navedenom standardu. Da bi naše Preduzeće imalo ovaj sertifikat potrebno je bilo zadovoljiti veoma zahtjevne kriterije posvećene promicanju ekološki primjerenog, društveno korisnog i ekonomski isplativog gospodarenja svjetskim šumama, gdje je prava vrijednost šuma prepoznata i u potpunosti uključena u društvo diljem svijeta. FSC standard je vodeći katalizator i odlučujuća sila za gospodarenje šumama i transformaciju tržišta, pomičući globalni trend šuma prema održivom korištenju, očuvanju i obnovi šumskih resursa. Cijenimo bitnim istaći da ovlaštena kuća za certificiranje nije imala primjedbi u pogledu izvođenja radova od strane preduzeća. Sindikat, kao interesna skupina, prati analize i provođenja monitoringa.

Najbolji čuvari šuma i šumskog zemljišta upravo smo mi radnici Preduzeća. Činjenica je da su upravo radnici Preduzeća uvijek prvi angažirani na gašenju požara, a ponekad na nekim terenima i jedini koji gasi požare širih razmjera. Tada nema ni ekologa ni drugog "zaštitnika prirode". Da se čeka na njihovu reakciju i djelovanje danas šume ne bi ni bile. Također, mi smo ti koji kontrolišu potkornjak, radimo sanitarne sječe i šumsko-uzgojne radove.

ZAHTIJEVAMO da se hitno zaustave sve aktivnosti u vezi sa daljnjom raspravom i usvajanjem teksta Zakona o proglašenju zaštićenog područja planine Zvijezda. Zakonom se planira izdvajanje oko 36% ukupne površine planine Zvijezde što je više od evropskih okvira od 20%).

Očekujemo da uvažite navode našeg obraćanja i prijedloge Sindikata i ne dozvolite da se dovede u pitanje opstanak privrednih subjekata i djelatnosti šumarstva, drvne i papirne industrije u ZDK, ugrozi značajni prihod ZDK odnosno dovede u neizvjesnost i socijalnu potrebu više stotina radnika i njihovih porodica. Predlažemo da se urade dodatne analize koje će se koristiti u izradi konačnog teksta zakona i prošire interesni aspekti i subjekti na koje će zakon imati uticaj.

Ako neko smatra da će neko drugi bolje zaštititi šumu i šumsko zemljište od nas samih, radnika JP "ŠPD ZDK" d.o.o. Zavidovići koji žive od ovog resursa, predlažemo da ukupnu površinu pod šumama na ZDK stavite pod zaštitu i zabranu sječe izuzev slučajnih užitaka, pod uvjetom da sve radnike preuzmete i osigurate im isplatu plaće iz budžeta ZDK.

Zahtijevamo da u radne sastanke i rasprave uključite predstavnike SSŠPDP BiH
- (kontakt - glavni povjerenik Mufid Delić 062 11 28 90)

S poštovanjem,

GLAVNI POVJERENIK

Mufid Delić



Mufid Delić

Dostavljeno:

1. Naslovu 1;
2. Naslovu 2;
3. Naslovu 3;
4. Naslovu 4;
5. SSŠPDP BiH;

6. Sindikalni odbor JP "ŠPD ZDK" d.o.o. Zavidovići – svima;
7. a/a.

Broj: 01-02-13717-3/24
Zenica, 06.09.2024. godine

SAMOSTALNI SINDIKAT ŠUMARSTVA, PRERADE DRVETA I PAPIRA BOSNE I HERCEGOVINE
SINDIKALNI ODBOR JP „ŠPD ZDK“ d.o.o. Zavidovići
n/r Glavni inženjer Delić Mu'ad
ul. Alije Izetbegovića 25
72220 Zavidovići

PREDMET: Obavijest u vezi zahtjeva za hitno obustavljanje aktivnosti vezano za proglašenje zaštićenog područja planine Zvijezda– dostavlja se

VEZA: Vaš akt broj: 32/24 od 29.8.2024. godine

Vašim aktom veze broj i datum gornji, koji je na Protokolu Zeničko-dobojskog kantona zaprimljen dana 04.09.2024. godine, a u Stručnoj službi Skupštine Zeničko-dobojskog kantona dana 04.09.2024. godine, a koji ste naslovili između ostalih organa i subjekata, (a to su kantonalno Ministarstvo za poljoprivredu, vodoprivredu i šumarstvo i Ministarstvo za prostorno uređenje, promet i komunikacije i zaštitu okoline i JP „ŠPD ZDK“ d.o.o. Zavidovići) i na „Skupština Zeničko-dobojskog kantona“ sa oznakom Predmeta: „**Zahtjev za hitno obustavljanje aktivnosti vezano za proglašenje zaštićenog područja planine Zvijezda**“, te kojim između ostalog zahtijevate da se hitno zaustave sve aktivnosti u vezi sa daljnjom raspravom i usvajanjem teksta Zakona o proglašenju zaštićenog područja planine Zvijezda, kojim se, kako navodite, planira izdvajanje oko 36% ukupne površine planine Zvijezda što je više od evropskih okvira od 20%, obavještavam vas da je na 28. sjednici Skupštine Zeničko-dobojskog kantona, održanoj dana 31.07.2024. godine, donesen Zaključak broj: 01-02-13717/24 kojim je Skupština Zeničko-dobojskog kantona prihvatila Nacrt Zakona o proglašenju Zaštićenog područja planine Zvijezda.


Navedenim Zaključkom, koji je stupio na snagu danom donošenja, tj. 31.07.2024. godine, u tački 2. regulisao je da resorna kantonalna ministarstva i drugi kantonalni organi uprave Zeničko-dobojskog kantona, kao i svi drugi zainteresovani subjekti, mogu na Nacrt Zakona u roku od 45 dana dostaviti svoje primjedbe, prijedloge, stavove i sugestije Ministarstvu za prostorno uređenje, promet i komunikacije i zaštitu okoline, a u tački 3. je regulisano da će Nacrt Zakona biti objavljen na web stranici Kantona i dostupan u Ministarstvu za prostorno uređenje, promet i komunikacije i zaštitu okoline, što je i učinjeno te je isti 01.08.2024. godine objavljen na web stranici Kantona na linku <https://zdk.ba/javna-rasprava/12117-nacrt-zakona-o-proglašenju-zasticenog-podrucja-planine-zvijezda> skupa sa navedenim Zaključkom Skupštine i Izvodom iz Transkripta sa 28. sjednice Skupštine koji sadrži raspravu o Nacrtu Zakona o proglašenju Zaštićenog područja planine Zvijezda.

Kako iz navedenog proizilazi, nakon što je Nacrt predmetnog Zakona prihvaćen od strane Skupštine Kantona, još uvijek traje rok od 45 dana u kome resorna kantonalna ministarstva i drugi kantonalni organi uprave Zeničko-dobojskog kantona, kao i svi drugi zainteresovani subjekti mogu na Nacrt Zakona dostaviti svoje primjedbe, prijedloge, stavove i sugestije Ministarstvu za prostorno uređenje, promet i komunikacije i zaštitu okoline a shodno tački 4. navedenog Zaključka, Skupština Zeničko-dobojskog kantona je zadužila Vladu Zeničko-dobojskog kantona i Ministarstvo za

prostorno uređenje, promet i komunikacije i zaštitu okoline Zeničko-dobojskog kantona, da prilikom izrade Prijedloga Zakona o proglašenju Zaštićenog područja planine Zvijezda, uzmu u obzir sve primjedbe, prijedloge, stavove i sugestije radnih tijela, te zastupnika iznesene u raspravi na sjednici Skupštine, kao i one podnesene od strane svih zainteresovanih subjekata i da o tome podnesu izvještaj Skupštini.

S obzirom da je shodno članu 102. i 122. Poslovnika Skupštine Zeničko-dobojskog kantona-Četvrti prečišćeni tekst („Službene novine Zeničko-dobojskog kantona“, broj: 5/24), postupak rasprave o Nacrtu ovog zakona još u toku to u ovoj fazi Skupština Zeničko-dobojskog kantona ne može zaustaviti daljnje aktivnosti u vezi sa raspravom Nacrta Zakona o proglašenju Zaštićenog područja planine Zvijezda te imajući u vidu činjenicu da je Skupština zadužila Vladu Zeničko-dobojskog kantona i Ministarstvo za prostorno uređenje, promet i komunikacije i zaštitu okoline Zeničko-dobojskog kantona, da prilikom izrade Prijedloga Zakona o proglašenju Zaštićenog područja planine Zvijezda, uzmu u obzir sve primjedbe, prijedloge, stavove i sugestije radnih tijela, te zastupnika iznesene u raspravi na sjednici Skupštine, kao i one podnesene od strane svih zainteresovanih subjekata i da o tome podnesu izvještaj Skupštini, u daljem nastavku postupka donošenja ovog zakona, Vlada Kantona i resorno kantonalno Ministarstvo su u obavezi poštovati navedeni Zaključak Skupštine i odredbe Poslovnika Skupštine koje se odnose na postupak izrade i sačinjavanja Prijedloga Zakona.

S poštovanjem!



Dostavljeno:

1x Naslov

1x Vlada ZDK, n/r premijera Kantona i n/r sekretara Vlade Kantona – na znanje

1x Ministarstvo za poljoprivredu, šumarstvo i vodoprivredu ZDK, n/r ministra - na znanje

1x Ministarstvo za prostorno uređenje, promet i komunikacije i zaštitu okoline ZDK, n/r ministra - na znanje

1x JP „SPD ZDK“ d.o.o. Zavidovići, ul. Alije Izetbegovića 25, 72220 Zavidovići, n/r direktora – na znanje

1x Kolegiju 9. saziva Skupštine ZDK putem e-maila (sa prilogom: zahtjev Sindikata broj: 32/24 od 29.8.2024. godine)- na znanje/05-03

1x U registrator 28. sjednice Skupštine ZDK/05-03

1x U predmet - „R“/05-02



Broj: 02-1-02-13717-4/24
Zenica, 09.09.2024. godine

ZENIČKO-DOBOJSKI KANTON
MINISTARSTVO ZA PROOSTORNO UREĐENJE,
PROMET I KOMUNIKACIJE I ZAŠTITU OKOLINE
N/R MINISTRA

PREDMET: Obavijest – Odgovor Skupštine povodom zahtjeva Sindikata za obustavu aktivnosti na proglašenju zaštićenog područja planine Zvijezda, *dostavlja se ...*

Skupština Zeničko-dobojskog kantona se, aktom broj: 01-02-13717-3/24 od 06.09.2024. godine, očitovala povodom zahtjeva Samostalnog sindikata šumarstva, prerade drveta i papira Bosne i Hercegovine za hitno obustavljanje aktivnosti u vezi sa daljnjom raspravom i usvajanjem teksta Zakona o proglašenju zaštićenog područja planine Zvijezda.

Navedeni akt je, između ostalih, dostavljen na znanje i Vladi Zeničko-dobojskog kantona.

Imajući u vidu navedeno u aktu Skupštine Zeničko-dobojskog kantona, broj: 01-02-13717-3/24 od 06.09.2024. godine, a u kontekstu zaduženja Vlade koja proizlaze iz Zaključka Skupštine broj: 01-02-13717/24 od 31.07.2024. godine, dostavlja vam se isti, kao nadležnom ministarstvu, na znanje i postupanje.

Prilog:

1. Akt Skupštine Zeničko-dobojskog kantona broj: 01-02-13717-3/24 od 06.09.2024. godine

S poštovanjem,

Predmet obradila:
Nevzeta Rezaković, pomoćnik
sekretara Vlade

Nevzeta Rezaković

Dostavljeno:

- 1x Naslovu,
- 1x Premijeru (na znanje),
- 1x a/a.



Sarajevo, 12.09.2024. godine
Broj: 482/24

**MINISTARSTVO ZA PROSTORNO UREĐENJE, PROMET I KOMUNIKACIJE I ZAŠTITU OKOLINE
ZENIČKO-DOBOJSKI KANTON**
Ul. Kučuković br.2
72 000 Zenica
n/r ministra Adnan Šabani


PREDMET: Obavijest, dostavlja se

Poštovani,

u vezi sa Vašim aktom broj: 12-02-13717-1/24 od 02.08.2024.godine, u kojem ste nam dostavili Nacrt Zakona o proglašenju Zaštićenog područja planine Zvijezda, na dostavu mišljenja, komentara i sugestija, vas obavještavam, da se u zadatom roku, ni jedna općina nije očitovala, niti dostavila svoje komentare, mišljenja i sugestije na navedeni nacrt Zakona.

Za sva daljnja eventualna pitanja, stojimo vam na raspolaganju.

S poštovanjem,


Direktor Saveza općina i gradova FBiH

Muzala B.1 71000 Sarajevo

Tel: +397 (0)33 23 502, +397 (0)33 204034 Fax: +397 (0)33 206 133, +397 (0)33 232 11
Fax: +397 (0)33 232 810; +397 76133 23 002 / Email: avazig@opnib.ba / Web: www.opnib.ba

Broj: 01-30-8094-9
Zenica, 04.08.2024. godine

AGENCIJA ZA ZAŠTITU OKOLIŠA I VEŠTAČENJE			
Primljeno		05.10.2024.	
Orijent.	broj	Prihod	Priloga
01-30-	8094-	9	

SUPŠTINA ZENIČKO-DOBOJSKOG KANTONA
- n/s predsjedavajućem

VLADA ZENIČKO-DOBOJSKI KANTONA
- n/s premijera

PREDMET: Zahtjev za održavanje u vezi sprovođenja Zaštićenog područja planine Zvijezda

Skupština Zeničko-dobojskog kantona je na 28. godišnjem održanoj dana 31.07.2024. godine Zaključkom broj: 01-02-13717/24 od 31.07.2024. godine prihvatila Načrt Zakona o proglašenju Zaštićenog područja planine Zvijezda i isti uputila u javnu raspravu u trajanju od 45 dana počevši sa danom 01.08.2024. godine

Navedeni Načrt Zakona je objavljen na web stranici Kantona na linku: <http://zdk.ba/vešta-nasprava/1311/Načrt-zakona-o-proglašenju-zashticenog-podrucja-planine-zvijezda> dostupan u Ministarstvu za prostorno uređenje, promet i komunikacije i zaštitu okoline Zeničko-dobojskog kantona.

U postupku izrade Prijedloga Zakona o proglašenju Zaštićenog područja planine Zvijezda Ministarstvo za prostorno uređenje, promet i komunikacije i zaštitu okoline Zeničko-dobojskog kantona je organizovalo javnu raspravu dana 05.09.2024. godine na predmetni Načrt Zakona o proglašenju Zaštićenog područja planine Zvijezda

U predviđenom roku za Javnu raspravu ovo ministarstvo je zaprimilo Mišljenje broj 03-3736-05-4-568/24/23 od 15.08.2024. godine od strane Javnog preduzeća „Šumsko-privredno društvo Zeničko-dobojskog kantona“ d.o.o. Zavidovići, Zahtjev za hitno obustavljanje aktivnosti vezano za proglašenje Zaštićenog područja planine Zvijezde broj: 32/24 od 29.08.2024. godine od strane Sindikalnog odbora Javnog preduzeća „Šumsko-privredno društvo Zeničko-dobojskog kantona“ d.o.o. Zavidovići koje je zaprimljeno putem protokola Zeničko-dobojskog kantona dana 04.09.2024. godine, Obavijest u vezi zahtjeva za hitno obustavljanje aktivnosti vezano za proglašenje Zaštićenog područja planine Zvijezde broj: 01-02-13717-3/24 od 06.09.2024. godine od strane Skupštine Zeničko-dobojskog kantona i Obavijest broj: 482/24 od 12.09.2024. godine od Saveza općina i gradova Federacije Bosne i Hercegovine.

Sušтина primjedbi i sugestija dostavljenih od strana Javnog preduzeća „Šumsko-privredno društvo Zeničko-dobojskog kantona” d.o.o. Zavidovići i Sindikalnog odbora Javnog preduzeća „Šumsko-privredno društvo Zeničko-dobojskog kantona” d.o.o. Zavidovići, kao i primjedbi i sugestija sa javne rasprave, odnosi se na problematiku upravljanja Zaštićenim područjem u periodu od dvije godine od dana stupanja na snagu ovog Zakona i nakon tog perioda.

Navedenim Nacrtom Zakona o proglašenju Zaštićenog područja planine Zvijezda u članu 20. (*Upravljanje Zaštićenim područjem*) definisano je da upravljanje Zaštićenim područjem povjerava Upravitelju Zaštićenog područja kojeg osniva Skupština Zeničko-dobojskog kantona u roku od dvije godine od dana stupanja na snagu ovog Zakona, a u članu 37. definisano je da u prelaznom periodu do osnivanja Upravitelja Zaštićenog područja, Zaštićenim područjem upravlja Javno preduzeće „Šumsko-privredno društvo Zeničko-dobojskog kantona” d.o.o. Zavidovići.

Članom 151. Zakona o zaštiti prirode Federacije Bosne i Hercegovine („Službene novine Federacije BiH”, broj: 66/13) propisano je:

„Zaštićenim područjima i drugim zaštićenim prirodnim vrijednostima, osim zaštićenim divljim vrstama/podvrstama, autohtonim vrstama/podvrstama i mineralima, fosilima i sirovinama upravljaju javna preduzeća i javne ustanove.

Javna preduzeća za upravljanje zaštićenim prirodnim vrijednostima iz kategorija I. i II., iz člana 134. ovog Zakona, osniva Vlada Federacije BiH. Javne ustanove za upravljanje ostalim zaštićenim područjima i drugim zaštićenim prirodnim vrijednostima osnivaju vlade kantona.

Pored postojećih javnih preduzeća i javnih ustanova koje su osnovali Vlada Federacije i vlade kantona, mogu se formirati nova javna preduzeća i javne ustanove samo uz prethodnu odluku Parlamenta Federacije, odnosno skupština kantona”.

Shodno navedenom, potrebno je definisati pravce daljeg postupanja Radne grupe za provođenje javne rasprave na Nacrt Zakona o proglašenju Zaštićenog područja planine Zvijezda i izradu prijedloga Zakona, u smislu izjašnjavanja na dostavljene primjedbe i sugestije u predviđenom roku za Javnu raspravu.

Odredbama Zakona o zaštiti prirode Federacije Bosne i Hercegovine u članu 151. stav (4) definisano je da se pored postojećih javnih preduzeća i javnih ustanova koje je osnovala Vlada Kantona, mogu formirati i nova javna preduzeća i javne ustanove uz prethodnu odluku Skupštine Kantona.

S tim u vezi potrebno je opredjeljenje Skupštine i Vlade Zeničko-dobojskog kantona da se izjasni o eventualnoj izmjeni člana 20. Predmetnog Nacrta Zakona u smislu da se upravljanje Zaštićenim područjem može povjeriti, kako novoosnovanim, tako i postojećim javnim preduzećima i javnim ustanovama.

Molimo Vas za hitnost u postupanju zbog dinamike izrade prijedloga Zakon i odgovora na dostavljenje primjedbe i sugestije.

U prilogi akta dostavljamo **Nacrt Zakona o proglašenju Zaštićenog područja planine Zvijezda** sa zaprimljenim primjedbama i sugestijama na predmetni **Nacrt Zakona** u toku javne rasprave.

S poštovanjem,

Prilog:

- *Mišljenje broj: 03-3736-05-4-668/24/23 od 15.08.2024. godine Javnog preduzeća „Šumsko-privredno društvo Zeničko-dobojskog kantona” d.o.o. Zavidovići.*
- *Zahtjev za hitno obustavljanje aktivnosti vezano za proglašenje Zaštićenog područja planine broj: 32/24 od 29.08.2024. godine od strane Sindikalnog odbora Javnog preduzeća „Šumsko-privredno društvo Zeničko-dobojskog kantona” d.o.o. Zavidovići.*
- *Obavijest u vezi zahtjeva za hitno obustavljanje aktivnosti vezano za proglašenje Zaštićenog područja planine Zvijezde broj: 01-02-13717-3/24 od 06.09.2024. godine od strane Skupštine Zeničko-dobojskog kantona.*
- *Obavijest broj: 482/24 od 12.09.2024. godine od Saveza općina i gradova Federacije Bosne i Hercegovine.*
- *Nacrt Zakona o proglašenju Zaštićenog područja planine Zvijezda.*

Dostavljeno:

2 x Naslovu

1 x a/a

Akt pripremio: *Jasmin Šahman*

Akt pregledala: *Amra Pojskić*



ani

Broj: 01-30-8014-10/23
Zerica, 10.10.2024. godine

- KOLEGIJ SKUPŠTINE ZENIČKO-DOBOJSKOG KANTONA
predsjedavajućem i svim članovima (putem e-maila/05-03)

- VLADA ZENIČKO-DOBOJSKOG KANTONA
*n/r premijera Kantona
n/r sekretara Vlade Kantona*

FREDMET: Zahtjev Ministarstva za prostorno uređenje, promet i komunikacije i zaštitu okoline Ze-do kantona za očitovanje u vezi upravljanja Zaštićenim područjem- dostavlja se

U prilogu vam dostavljamo na znanje/nadležnost Zahtjev Ministarstva za prostorno uređenje, promet i komunikacije i zaštitu okoline Zeničko-dobojskog kantona za očitovanje u vezi upravljanja Zaštićenim područjem broj: 12-30-8014-9/23 od 04.10.2024. godine, s priložima kao u tekstu istog, koji je u Stručnoj službi Skupštine Zeničko-dobojskog kantona zaprimljen dana 09.10.2024. godine, a naslovljen na „Skupština Zeničko-dobojskog kantona“, n/r predsjedavajućem i „Vlada Zeničko-dobojskog kantona“, n/r premijera, *kojim se između ostalog „zahtijeva opredjeljenje Skupštine i Vlade Zeničko-dobojskog kantona da se izjasni o eventualnoj izmjeni člana 20. Nacrta Zakona o proglašenju Zaštićenog područja planine Zvijezda, u smislu da se upravljanje Zaštićenim područjem može povjeriti, kako novoosnovanim, tako i postojećim javnim preduzećima i javnim ustanovama“*, s molbom za hitnost u postupanju zbog dinamike izrade prijedloga Zakona i odgovora na primjedbe i sugestije na Nacrt Zakona dostavljene od strane JP „ŠPD ZDK“ d.o.o. Zavidovići i Sindikalnog odbora tog Javnog preduzeća, kao i primjedbe i sugestije sa javne rasprave provedene po Nacrtu navedenog Zakona.

Naime, podsjećamo da je na 28. sjednici Skupštine Zeničko-dobojskog kantona, održanoj dana 31.07.2024. godine, donesen Zaključak broj: 01-02-13717/24 kojim je Skupština Zeničko-dobojskog kantona prihvatila Nacrt Zakona o proglašenju Zaštićenog područja planine Zvijezda.

Navedenim Zaključkom, koji je stupio na snagu danom donošenja, tj. 31.07.2024. godine, u tački 2. regulisao je da resorna kantonalna ministarstva i drugi kantonalni organi uprave Zeničko-dobojskog kantona, kao i svi drugi zainteresovani subjekti, mogu na Nacrt Zakona u roku od 45 dana dostaviti svoje primjedbe, prijedloge, stavove i sugestije Ministarstvu za prostorno uređenje, promet i komunikacije i zaštitu okoline, dok je u tački 4. navedenog Zaključka, Skupština Zeničko-dobojskog kantona zadužila Vladu Zeničko-dobojskog kantona i Ministarstvo za prostorno uređenje, promet i komunikacije i zaštitu okoline Zeničko-dobojskog kantona, da prilikom izrade Prijedloga Zakona o proglašenju Zaštićenog područja planine Zvijezda, uzmu u obzir sve primjedbe, prijedloge, stavove i sugestije radnih tijela, te zastupnika iznesene u raspravi na sjednici

Skupštine, kao i one podnesene od strane svih zainteresovanih subjekata i da o tome podnesu izvještaj Skupštini.

Donoseći navedeni Zaključak shodno člaru 109. i 122. Poslovnika Skupštine Zeničko-dobojskog kantona Četvrti predloženi tekst („Službene novine Zeničko-dobojskog kantona”, broj: 5/24), Skupština Zeničko-dobojskog kantona je zadužila Vladu Zeničko-dobojskog kantona i Ministarstvo za prostorno uređenje, promet i komunikacije i zaštitu okoline Zeničko-dobojskog kantona, da prilikom izrade Prijedloga Zakona o proglašenju Zaštićenog područja planine Zvijezda, uzmu u obzir sve primjedbe, prijedloge, stavove i sugestije radnih tijela, te zastupnika iznesene u raspravi na sjednici Skupštine, kao i one podnesene od strane svih zainteresovanih subjekata i da o tome podnesu izvještaj Skupštini, čime su u daljem nastavku postupka donošenja ovog zakona, Vlada Kantona i resorno kantonalno Ministarstvo u obavezi poštovati navedeni Zaključak Skupštine i odredbe Poslovnika Skupštine koje se odnose na postupak izrade i sačinjavanja Prijedloga Zakona.

Imajući u vidu pristigli zahtjev Ministarstva za prostorno uređenje, promet i komunikacije i zaštitu okoline Zeničko-dobojskog kantona za očitovanje u vezi upravljanja Zaštićenim područjem broj: 12-30-8014-9/23 od 04.10.2024. godine, s dostavljenim priložima kao u tekstu, isti vam dostavljamo na znanje i dalje postupanje shodno vašim nadležnostima utvrđenim članom 16., 125., 189., 190. i 192. Poslovnika Skupštine Zeničko-dobojskog kantona.

S poštovanjem!

Prilog: kao u tekstu

E TAR

him A. agić



Dostavljeno:

3x Naslov

1x Ministarstvo za prostorno uređenje, promet i komunikacije i zaštitu okoline ZDK, n/r ministarstva na znanje

1x U registrator 28. sjednice Skupštine ZDK/05-03

1x U predmet - R/05-02

Priloga 1-30-8014-10/23
Zenica, 10.10.2024. godine

MINISTARSTVO ZA PROSTORNO UREĐENJE,
PROMETI KOMUNIKACIJE I ZAŠTITU OKOLINE

PREDMET: Akt Stručne službe Skupštine, broj: 01-30-8014-10/23 od 10.10.2024. godine, dostavlja se

Poštovani,

Stručna služba Skupštine Zeničko-dobojskog kantona je, aktom broj: 01-30-8014-10/23 od 10.10.2024. godine, dostavila Vladi Zeničko-dobojskog kantona, Zahtjev Ministarstva za prostorno uređenje, promet i komunikacije i zaštitu okoline za očitovanje u vezi upravljanja Zaštićenim područjima.

Naime, Skupština Zeničko-dobojskog kantona je na 28. sjednici, održanoj dana 31.07.2024. godine, donijela Zaključak kojim se prihvata Nacrt Zakona o proglašenju Zaštićenog područja planine Zvijezda.

Navedenim Zaključkom, između ostalog, regulisano je da kantonalna ministarstva i drugi kantonalni organi uprave, kao i svi drugi zainteresovani subjekti mogu Ministarstvu za prostorno uređenje, promet i komunikacije i zaštitu okoline dostaviti primjedbe, prijedloge i sugestije na Nacrt Zakona.

Također, napominjemo da je Ministarstvo obavezno poštovati navedeni Zaključak, kao i odredbe Poslovnika Skupštine koje se odnose na postupak izrade i sačinjavanja Prijedloga Zakona, u smislu da u postupku izrade i sačinjavanja Prijedloga Zakona o proglašenju Zaštićenog područja planine Zvijezda, uzme u obzir sve primjedbe, prijedloge, stavove i sugestije radnih tijela i zastupnika iznesene u raspravi na sjednici Skupštine, kao i one podnesene od strane svih zainteresiranih subjekata.

Shodno naprijed navedenom, dostavljamo akt Stručne službe Skupštine, broj: 01-30-8014-10/23 od 10.10.2024. godine, sa priložima, na dalje postupanje.

S poštovanjem.

Prilog: - kao u tekstu

DOSTAVLJENO:

- 1x Naslovu,
- 1x Uredu premijera, na znanje,
- 1x a/a.



MINISTAR VLADE

Mulagić



Broj: 02-1-30-8014-12/23
Zenica, 22.10.2024. godine

MINISTARSTVO ZA PROSTORNO UREĐENJE,
PROMET I KOMUNIKACIJE I ZAŠTITU OKOLINE

PREDMET: Odgovor povodom Zahtjeva za očitovanje u vezi upravljanja Zaštićenim područjem
Veza: - vaš akt broj: 12-30-8014-9/23 od 04.10.2024. godine;
- akt Stručne službe Skupštine aktom broj: 01-30-8014-10/23 od 10.10.2024. godine;
- naš akt broj: 02-1-30-8014-11/23 od 14.10.2024. godine.

Poštovani,

vašim aktom broj: 12-30-8014-9/23 od 04.10.2024. godine naslovljenim na Skupštinu Zeničko-dobojskog kantona, n/r predsjedavajućeg i Vladu Zeničko-dobojskog kantona, n/r premijera, tražili ste očitovanje organa zakonodavne i izvršne vlasti Zeničko-dobojskog kantona u vezi sa upravljanjem Zaštićenim područjem a u kontekstu izrade Prijedloga Zakona o proglašenju Zaštićenog područja planine Zvijezda i pristiglih prijedloga, primjedbi i mišljenja u toku javne rasprave.


Po navedenom zahtjevu očitovala se Stručna služba Skupštine aktom broj: 01-30-8014-10/23 od 10.10.2024. godine, koji vam je aktom Stručne službe Vlade broj: 02-1-30-8014-11/23 od 14.10.2024. godine dostavljen na znanje i nadležno postupanje.

Shodno navedenom u aktu broj: 02-1-30-8014-11/23 od 14.10.2024. godine potrebno je da postupi Ministarstvo za prostorno uređenje, promet i komunikacije i zaštitu okoline u procesu izrade Prijedloga Zakona i predlaganja materijala za razmatranje na sjednici Vlade.

S poštovanjem.

DOSTAVLJENO:

Naslovu,
 a/a.





Broj: 12-30-8014-13/23
Zenica, 02.12.2024. godine

ZENIČKO-DOBOJSKI KANTON
Sekretarijat za zakonodavstvo

PREDMET: Mišljenje - traži se -

U programu rada Vlade Zeničko-dobojskog kantona i Skupštine Zeničko-dobojskog kantona za 2024. godinu planirano je donošenje Zakona o proglašenju Zaštićenog područja planine Zvijezda. Za obrađivača navedenog zakona određeno je Ministarstvo za prostorno uređenje, promet i komunikacije i zaštitu okoline Zeničko-dobojskog kantona.

Na Nacrt Zakona o proglašenju Zaštićenog područja planine Zvijezda je provedena javna rasprava u skladu sa Zaključkom Skupštine Zeničko-dobojskog kantona broj: 01-02-13717/24 od 31.07.2024. godine, koja je na 28. sjednici prihvatila Nacrt Zakona o proglašenju Zaštićenog područja planine Zvijezda i isti uputila u javnu raspravu u trajanju od 45 dana.

Ministarstvo za prostorno uređenje, promet i komunikacije i zaštitu okoline Zeničko-dobojskog kantona, kao obrađivač navedenog Zakona i organizator javne rasprave, završilo je propisanu proceduru, pripremilo prijedlog Zakona i Izvještaj o rezultatima javne rasprave na Nacrt Zakona.

Shodno navedenom, u prilogu ovog akta dostavljamo Vam Prijedlog Zakona o proglašenju Zaštićenog područja planine Zvijezda sa obrazloženjem i Izvještajem o provedenoj javnoj raspravi, radi davanja mišljenja na isti shodno obavezi propisanoj članom 31. stav (1) tačka a) Poslovnika o radu Vlade, kako bi ovo Ministarstvo pripremilo materijal za sjednicu Vlade Zeničko-dobojskog kantona.

S poštovanjem,

Prilog:

- *Zaključak Skupštine Zeničko-dobojskog kantona broj: 01-02-13717/24 od 31.07.2024. godine*
- *Prijedlog Zakona o proglašenju Zaštićenog područja planine Zvijezda*
- *Obrazloženje Prijedlog Zakona*
- *Izvještaj o rezultatima javne rasprave na Nacrt Zakona*
- *Obavijest o javnom uvidu i javnoj raspravi broj: 12-02-13717-1/24 od 02.08.2024. godine*
- *Mišljenje broj: 03-3736-05-4-668/24/23 od 15.08.2024. godine Javnog preduzeća „Šumsko-privredno društvo Zeničko-dobojskog kantona” d.o.o. Zavidovići.*
- *Zahtjev za hitno obustavljanje aktivnosti vezano za proglašenje Zaštićenog područja planine broj: 32/24 od 29.08.2024. godine od strane Sindikalnog odbora Javnog preduzeća „Šumsko-privredno društvo Zeničko-dobojskog kantona” d.o.o. Zavidovići.*
- *Obavijest u vezi zahtjeva za hitno obustavljanje aktivnosti vezano za proglašenje Zaštićenog*

područja planine Zvijezde broj: 01-02-13717-3/24 od 06.09.2024. godine od strane Skupštine Zeničko-dobojskog kantona.

- Obavijest – odgovor Skupštine povodom zahtjeva Sindikata za obustavu aktivnosti na proglašenje zaštićenog područja planine Zvijezda broj:02-1-02-13717-4/24 od 09.09.2024. godine od strane Stručne službe Vlade Zeničko-dobojskog kantona.
- Obavijest broj: 482/24 od 12.09.2024. godine od strane Saveza općina i gradova Federacije Bosne i Hercegovine.
- Zahtjev za očitovanjem u vezi upravljanja Zaštićenim područjem planine Zvijezda broj: 12-30-8014-9/23 od 04.10.2024.godine od strane Ministarstva za prostorno uređenje, promet i komunikacije i zaštitu okoline Zeničko-dobojskog kantona
- Očitovanje broj: 01-30-8014-10/23 od 10.10.2024. godine Stručne službe Skupštine Zeničko-dobojskog kantona
- Akt broj: 02-1-30-8014-11/23 od 14.10.2024. godine Stručne službe Vlade Zeničko-dobojskog kantona
- Odgovor broj: 02-1-30-8014-12/23 od 22.10.2024. godine Stručne službe Vlade Zeničko-dobojskog kantona

MINISTAR


Dostavljeno:

1 x Naslovu

1 x a/a

Akt pripremio: Jasmin Šahman

Akt pregledala: Amra Pojskić



Adnan Šabani





Broj: 03-02-5920-2/24
Zenica, 19.12.2024. godine

**MINISTARSTVO ZA PROSTORNO UREĐENJE,
PROMET I KOMUNIKACIJE I ZAŠTITU OKOLINE
ZENIČKO-DOBOJSKOG KANTONA**

**PREDMET: Mišljenje o Prijedlog Zakona o proglašenju Zaštićenog područja planine Zvijezda-
dostavlja se**

- Veza Vaš akt broj: 12-30-8014-13/23 od 02.12.2024. godine -

U skladu sa članom 2. Uredbe o Sekretarijatu za zakonodavstvo Vlade Zeničko-dobojskog kantona („Službene novine Federacije BiH“, broj: 8/96 i „Službene novine Zeničko-dobojskog kantona“, broj: 2/05) i članom 31. stav (1) tačka a) Poslovnika o radu Vlade Zeničko-dobojskog kantona („Službene novine Zeničko-dobojskog kantona“, broj: 10/21), te uvidom u tekst Prijedloga Zakona o proglašenju Zaštićenog područja planine Zvijezda, u postupku koji se odnosi na utvrđivanje usklađenosti istog sa Ustavom, pravnim sistemom i metodološkim jedinstvom u izradi propisa dostavljamo vam slijedeće

MIŠLJENJE

Ustavni osnov Prijedloga Zakona o proglašenju Zaštićenog područja planine Zvijezda (u daljem tekstu: Prijedlog Zakona) je pravilno utvrđen.

Član 144. stav (2) Zakona o zaštiti prirode („Službene novine Federacije BiH“, broj: 66/13) propisuje da zaštićene prirodne vrijednosti iz člana 134. stav (1) alineja (6) koja se odnosi na Kategoriju VI: Zaštićena područja sa održivim korištenjem prirodnih resursa, proglašava zakonom kantonalna skupština.

Prijedlog Zakona je urađen u skladu sa Jedinstvenim pravilima za izradu pravnih propisa u Zeničko-dobojskom kantonu („Službene novine Zeničko-dobojskog kantona“, broj: 5/08), te se isti može razmatrati na jednoj od narednih sjednica Vlade Zeničko-dobojskog kantona.

Dostavljeno:

- 1x naslovu,
- 1x a/a.





Broj: 12-30-8014-14/23
Zenica, 24.12.2024. godine

ZENIČKO-DOBOJSKI KANTON
Ministarstvo za pravosuđe i upravu

PREDMET: Mišljenje - traži se -

U programu rada Vlade Zeničko-dobojskog kantona i Skupštine Zeničko-dobojskog kantona za 2024. godinu planirano je donošenje Zakona o proglašenju Zaštićenog područja planine Zvijezda. Za obrađivača navedenog zakona određeno je Ministarstvo za prostorno uređenje, promet i komunikacije i zaštitu okoline Zeničko-dobojskog kantona.

Na Nacrt Zakona o proglašenju Zaštićenog područja planine Zvijezda je provedena javna rasprava u skladu sa Zaključkom Skupštine Zeničko-dobojskog kantona broj: 01-02-13717/24 od 31.07.2024. godine, koja je na 28. sjednici prihvatila Nacrt Zakona o proglašenju Zaštićenog područja planine Zvijezda i isti uputila u javnu raspravu u trajanju od 45 dana.

Ministarstvo za prostorno uređenje, promet i komunikacije i zaštitu okoline Zeničko-dobojskog kantona, kao obrađivač navedenog Zakona i organizator javne rasprave, završilo je propisanu proceduru, pripremlilo prijedlog Zakona i Izvještaj o rezultatima javne rasprave na Nacrt Zakona.

Shodno navedenom, u prilogu ovog akta dostavljamo Vam Prijedlog Zakona o proglašenju Zaštićenog područja planine Zvijezda sa obrazloženjem i Izvještajem o provedenoj javnoj raspravi, radi davanja mišljenja na isti shodno obavezi propisanoj članom 31. stav (1) tačka b) Poslovnika o radu Vlade, kako bi ovo Ministarstvo pripremlilo materijal za sjednicu Vlade Zeničko-dobojskog kantona.

S poštovanjem,

Prilog:

- *Zaključak Skupštine Zeničko-dobojskog kantona broj: 01-02-13717/24 od 31.07.2024. godine*
- *Prijedlog Zakona o proglašenju Zaštićenog područja planine Zvijezda*
- *Obrazloženje Prijedlog Zakona*
- *Izvještaj o rezultatima javne rasprave na Nacrt Zakona*
- *Obavijest o javnom uvidu i javnoj raspravi broj: 12-02-13717-1/24 od 02.08.2024. godine*
- *Mišljenje broj: 03-3736-05-4-668/24 od 15.08.2024. godine Javnog preduzeća „Šumsko-privredno društvo Zeničko-dobojskog kantona” d.o.o. Zavidovići.*
- *Zahtjev za hitno obustavljanje aktivnosti vezano za proglašenje Zaštićenog područja planine broj: 32/24 od 29.08.2024. godine od strane Sindikalnog odbora Javnog preduzeća „Šumsko-privredno društvo Zeničko-dobojskog kantona” d.o.o. Zavidovići.*
- *Obavijest u vezi zahtjeva za hitno obustavljanje aktivnosti vezano za proglašenje Zaštićenog područja planine Zvijezde broj: 01-02-13717-3/24 od 06.09.2024. godine od strane Skupštine Zeničko-dobojskog kantona.*

- Obavijest – odgovor Skupštine povodom zahtjeva Sindikata za obustavu aktivnosti na proglašenje zaštićenog područja planine Zvijezda broj:02-1-02-13717-4/24 od 09.09.2024. godine od strane Stručne službe Vlade Zeničko-dobojskog kantona.
- Obavijest broj: 482/24 od 12.09.2024. godine od strane Saveza općina i gradova Federacije Bosne i Hercegovine.
- Zahtjev za očitovanjem u vezi upravljanja Zaštićenim područjem planine Zvijezda broj: 12-30-8014-9/23 od 04.10.2024.godine od strane Ministarstva za prostorno uređenje, promet i komunikacije i zaštitu okoline Zeničko-dobojskog kantona
- Očitovanje broj: 01-30-8014-10/23 od 10.10.2024. godine Stručne službe Skupštine Zeničko-dobojskog kantona
- Akt broj: 02-1-30-8014-11/23 od 14.10.2024. godine Stručne službe Vlade Zeničko-dobojskog kantona
- Odgovor broj: 02-1-30-8014-12/23 od 22.10.2024. godine Stručne službe Vlade Zeničko-dobojskog kantona

MINISTAR


Dostavljeno:

1 x Naslovu

1 x a/a

Akt pripremio: Jasmin Šahman

Akt pregledala: Amra Pojskić



Adnan Šabani





Broj: 06/02-02-5920-1/24
Zenica, 07.01.2025. godine

**MINISTARSTVO ZA PROSTORNO UREĐENJE, PROMET
I KOMUNIKACIJE I ZAŠTITU OKOLINE**

**PREDMET: Mišljenje na Prijedlog Zakona o proglašenju Zaštićenog područja planine
Zvijezda, dostavlja se**

Veza vaš akt broj: 12-30-8014-14/23 od 24.12.2024. godine


U skladu s članom 11. Zakona o kantonalnim ministarstvima i drugim tijelima kantonalne uprave („Službene novine Zeničko-dobojskog kantona“, broj: 10/15 i 8/22) i članom 31. stav (1) tačka b) Poslovnika o radu Vlade Zeničko-dobojskog kantona („Službene novine Zeničko-dobojskog kantona“, broj: 10/21), a na osnovu uvida u tekst Prijedloga Zakona o proglašenju Zaštićenog područja planine Zvijezda (u daljem tekstu: Prijedlog Zakona), a u postupku pravne analize provedene s ciljem utvrđivanja usklađenosti istog sa:

- Zakonom o prekršajima („Službene novine Federacije Bosne i Hercegovine“, br. 63/14 i „Sl. glasnik BiH“, br. 41/22 - odluka US BiH i 68/22 - odluka US BiH),
- Zakonom o organizaciji organa uprave u Federaciji Bosne i Hercegovine („Službene novine Federacije Bosne i Hercegovine“, broj: 35/05),
- Zakonom o kantonalnim ministarstvima i drugim tijelima kantonalne uprave („Službene novine Zeničko-dobojskog kantona“, broj: 10/15 i 8/22),
- Europskom konvencijom o zaštiti ljudskih prava i sloboda i drugim pravima, te drugim instrumentima zaštite ljudskih prava, koji imaju pravnu snagu ustavnih odredaba, daje se:

MIŠLJENJE

U skladu sa članom 11. Zakona o kantonalnim ministarstvima i drugim tijelima kantonalne uprave, a u postupku davanja Mišljenja na dostavljeni akt broj i datum gornji. Ministarstvo za pravosuđe i upravu Zeničko-dobojskog kantona, sa aspekta svoje nadležnosti, nema primjedbi na dostavljeni Prijedlog Zakona, ali sugeriše predlagачu Zakona da shodno odredi člana 127. Poslovnika Skupštine Zeničko-dobojskog kantona – Četvrti prečišćeni tekst („Službene novine Zeničko-dobojskog kantona“, broj: 5/24), kojim je utvrđen sadržaj obrazloženja prijedloga zakona, obrazloženje Prijedloga Zakona dopuni naročito u dijelu koji glasi da obrazloženje sadrži i: “izmjene i dopune koje su izvršene u odnosu na nacrt zakona”, a sve prije upućivanja Prijedloga Zakona na razmatranje Vladi odnosno Skupštini Zeničko-dobojskog kantona.

Dostaviti:
1x Naslovu,
1x a/a.



MINISTAR
Nebojša Nikolić



Broj: 12-30-8014-15/23
Zenica, 24.12.2024. godine

ZENIČKO-DOBOJSKI KANTON
Ministarstvo finansija

PREDMET: Mišljenje - traži se -

U programu rada Vlade Zeničko-dobojskog kantona i Skupštine Zeničko-dobojskog kantona za 2024. godinu planirano je donošenje Zakona o proglašenju Zaštićenog područja planine Zvijezda. Za obrađivača navedenog zakona određeno je Ministarstvo za prostorno uređenje, promet i komunikacije i zaštitu okoline Zeničko-dobojskog kantona.

Na Nacrt Zakona o proglašenju Zaštićenog područja planine Zvijezda je provedena javna rasprava u skladu sa Zaključkom Skupštine Zeničko-dobojskog kantona broj: 01-02-13717/24 od 31.07.2024. godine, koja je na 28. sjednici prihvatila Nacrt Zakona o proglašenju Zaštićenog područja planine Zvijezda i isti uputila u javnu raspravu u trajanju od 45 dana.

Ministarstvo za prostorno uređenje, promet i komunikacije i zaštitu okoline Zeničko-dobojskog kantona, kao obrađivač navedenog Zakona i organizator javne rasprave, završilo je propisanu proceduru, pripremlilo prijedlog Zakona i Izvještaj o rezultatima javne rasprave na Nacrt Zakona.

Shodno navedenom, u prilogu ovog akta dostavljamo Vam Prijedlog Zakona o proglašenju Zaštićenog područja planine Zvijezda sa obrazloženjem i Izvještajem o provedenoj javnoj raspravi, radi davanja mišljenja na isti shodno obavezi propisanoj članom 31. stav (1) tačka c) Poslovnika o radu Vlade, kako bi ovo Ministarstvo pripremlilo materijal za sjednicu Vlade Zeničko-dobojskog kantona.

S poštovanjem,

Prilog:

- *Zaključak Skupštine Zeničko-dobojskog kantona broj: 01-02-13717/24 od 31.07.2024. godine*
- *Obrazac Izjave o fiskalnoj procjeni*
- *Prijedlog Zakona o proglašenju Zaštićenog područja planine Zvijezda*
- *Obrazloženje Prijedlog Zakona*
- *Izvještaj o rezultatima javne rasprave na Nacrt Zakona*
- *Obavijest o javnom uvidu i javnoj raspravi broj: 12-02-13717-1/24 od 02.08.2024. godine*
- *Mišljenje broj: 03-3736-05-4-668/24 od 15.08.2024. godine Javnog preduzeća „Šumsko-privredno društvo Zeničko-dobojskog kantona” d.o.o. Zavidovići.*
- *Zahtjev za hitno obustavljanje aktivnosti vezano za proglašenje Zaštićenog područja planine broj: 32/24 od 29.08.2024. godine od strane Sindikalnog odbora Javnog preduzeća „Šumsko-privredno društvo Zeničko-dobojskog kantona” d.o.o. Zavidovići.*

- Obavijest u vezi zahtjeva za hitno obustavljanje aktivnosti vezano za proglašenje Zaštićenog područja planine Zvijezde broj: 01-02-13717-3/24 od 06.09.2024. godine od strane Skupštine Zeničko-dobojskog kantona.
- Obavijest – odgovor Skupštine povodom zahtjeva Sindikata za obustavu aktivnosti na proglašenje zaštićenog područja planine Zvijezda broj:02-1-02-13717-4/24 od 09.09.2024. godine od strane Stručne službe Vlade Zeničko-dobojskog kantona.
- Obavijest broj: 482/24 od 12.09.2024. godine od strane Saveza općina i gradova Federacije Bosne i Hercegovine.
- Zahtjev za očitovanjem u vezi upravljanja Zaštićenim područjem planine Zvijezda broj: 12-30-8014-9/23 od 04.10.2024.godine od strane Ministarstva za prostorno uređenje, promet i komunikacije i zaštitu okoline Zeničko-dobojskog kantona
- Očitovanje broj: 01-30-8014-10/23 od 10.10.2024. godine Stručne službe Skupštine Zeničko-dobojskog kantona
- Akt broj: 02-1-30-8014-11/23 od 14.10.2024. godine Stručne službe Vlade Zeničko-dobojskog kantona
- Odgovor broj: 02-1-30-8014-12/23 od 22.10.2024. godine Stručne službe Vlade Zeničko-dobojskog kantona

MINISTAR


Dostavljeno:

1 x Naslovu

1 x a/a

Akt pripremio: Jasmin Šahman

Akt pregledala: Amra Pojskić



Adnan Šabani



OBRAZAC IZJAVA O FISKALNOJ PROCJENI

Obrazac IFP NE

A 1. Obradivač propisa						
Razdjel	NAZIV					
19	Ministarstvo za prostorno uređenje, promet i komunikacije i zaštitu okoline Zeničko-dobojskog kantona					
B 2. Osnovni podaci o prijedlogu propisa						
Vrsta propisa/akta	Zakon	DA	Odluka	NE	Strategija	NE
Naziv propisa/akta	Uredba	NE	Drugi akti	NE	Drugi akti planiranja	NE
Prijedlog Zakona o proglašenju Zaštićenog područja planine Zvijezda						
C 3. Izjava o nepostojanju dodatnih fiskalnih efekata predloženog propisa						

Provođenje Zakona o proglašenju Zaštićenog područja planine Zvijezda neće imati efekat na Budžet Zeničko-dobojskog kantona i druge budžete jer će Upravitej JP „ŠPD-ZDK“ d.o.o. Zavidovići osigurati finansijska sredstava za izradu Plana upravljanja Zaštićenim područjem planine Zvijezda i izradu Prostornog plana posebnih obilježja u skladu sa članom 20. predmetnog Prijedloga Zakona.

D 4. Pečat i potpis odgovornog lica	Mjesto i datum
MINISTAR Adnan Šabani	Zenica, 24.12.2024.godine





68
07

Broj: 07-02-5920-3/24
Zenica, 30.12.2024. godine

**MINISTARSTVO ZA PROSTORNO UREĐENJE, PROMET
I KOMUNIKACIJE I ZAŠTITU OKOLINE**

PREDMET: Mišljenje na Prijedlog Zakona o proglašenju Zaštićenog područja planine Zvijezda
- dostavlja se

Ministarstvo finansija je razmotrilo Prijedlog Zakona o proglašenju Zaštićenog područja planine Zvijezda, koji je dostavljen na mišljenje uz akt Ministarstva za prostorno uređenje, promet i komunikacije i zaštitu okoline Zeničko-dobojskog kantona, broj: 12-30-8014-15/23 od 24.12.2024. godine, te u skladu sa članom 8. Pravilnika o proceduri izrade izjave o fiskalnoj procjeni zakona, drugih propisa i akata planiranja na budžet („Službene novine Federacije BiH“, broj: 34/16 i 15/18) i članom 31. stav (1) tačka c) Poslovnika o radu Vlade Zeničko-dobojskog kantona („Službene novine Zeničko-dobojskog kantona“, broj: 10/21), u pogledu finansijskih sredstava potrebnih za izvršenje ovog propisa, odnosno o fiskalnoj procjeni propisa, daje slijedeće

MIŠLJENJE

Članom 5. stav 2. Zakona o budžetima u Federaciji BiH („Službene novine FBiH“, broj: 102/13, 9/14, 13/14, 8/15, 91/15, 102/15, 104/16, 5/18, 11/19, 99/19 i 25a/22), propisano je da „propisi koji imaju finansijske posljedice na budžet moraju biti obrazloženi, odnosno opravdani analizom troškova i koristi“, a članom 42. stav 1. istog Zakona, propisano je da „prijedlozi zakona, uredbi i drugih propisa koje Vlada donosi ili predlaže donošenje Parlamentu moraju sadržavati procjenu finansijskih efekata na budžet.“

Članom 21. stav 2. Zakona o organizaciji organa uprave u Federaciji BiH («Službene novine Federacije BiH», broj: 35/05), propisano je da „ako se za provođenje zakona ili drugog propisa koji se predlažu moraju osigurati određena finansijska sredstva, organi uprave obavezni su u obrazloženju tog propisa iskazati orijentacijski iznos finansijskih sredstava koja su potrebna za njegovo izvršavanje i odrediti izvore iz kojih treba osigurati ta sredstva.“

Članom 30. stav (1) Poslovnika o radu Vlade Zeničko-dobojskog kantona („Službene novine Zeničko-dobojskog kantona“, broj: 10/21), propisano je da obrazloženje propisa, između ostalog sadrži „visinu i izvor finansijskih sredstava potrebnih za provođenje propisa“, a članom 63. stav (1) Jedinstvenih pravila za izradu pravnih propisa u Zeničko-dobojskom kantonu („Službene novine Zeničko-dobojskog kantona“, broj: 5/08), propisano je da: „Obrazloženje finansijskih sredstava sadrži procjenu potrebnih sredstava, izvora i metoda osiguranja tih sredstava za provođenje propisa.“

U tački IV Obrazloženja Prijedloga Zakona, između ostalog navedeno je da provođenje Zakona o proglašenju Zaštićenog područja planine Zvijezda „neće imati efekat na Budžet Zeničko-dobojskog kantona i druge budžete jer će Upravitelj u prijelaznom periodu JP „ŠPD-ZDK“ d.o.o. Zavidovići osigurati finansijska sredstva za izradu Plana upravljanja Zaštićenim područjem sa održivim korištenjem prirodnih resursa planine Zvijezda - VI kategorija i izradu Prostornog plana posebnih obilježja u skladu sa članom 20. i 22. predmetnog Prijedloga Zakona“.

Također, u Izjavi o fiskalnoj procjeni – Obrazac IFP-NE od 24.12.2024. godine, navedeno je da provođenje Zakona „neće imati efekat na Budžet Zeničko-dobojskog kantona jer će Upravitelj JP „ŠPD-ZDK“ d.o.o. Zavidovići osigurati finansijska sredstva za izradu Plana upravljanja Zaštićenim područjem sa održivim korištenjem prirodnih resursa planine Zvijezda i izradu Prostornog plana posebnih obilježja u skladu sa članom 20. predmetnog Prijedloga Zakona“.

Dakle, iz navedenih akata Ministarstva za prostorno uređenje, promet i komunikacije i zaštitu okoline Zeničko-dobojskog kantona, proizilazi da provođenje Prijedloga Zakona „neće imati efekat na Budžet Zeničko-dobojskog kantona...“.

Odredbama tačke 8. Uputstva o izvršavanju budžeta sa jedinstvenog računa trezora („Službene novine Federacije BiH“, broj: 34/16), propisano je: „Odgovornost za planiranje i stvaranje obaveza u okviru propisanog budžeta je isključivo na rukovodiocu budžetskog korisnika.“

Odredbama člana 25. stav (2) Poslovnika o radu Vlade Zeničko-dobojskog kantona („Službene novine Zeničko-dobojskog kantona“, broj: 10/21), propisano je:

„Predlagač materijala je odgovoran da prijedlog materijala koji se dostavlja radi razmatranja na sjednicama Vlade bude u skladu sa Ustavom, važećim zakonima i provedbenim propisima.“

S tim u vezi, Ministarstvo finansija ne snosi odgovornost za pravna rješenja predložena od strane obrađivača u dostavljenom Prijedlogu Zakona.

Imajući u vidu gore navedeno obrazloženje Prijedloga Zakona i dostavljenu Izjavu o fiskalnoj procjeni, Ministarstvo finansija nema drugih primjedbi i sugestija iz svoje nadležnosti, s tim da su u slučaju eventualne potrebe za dodatnim sredstvima za provedbu navedenog Zakona, nedostajuća finansijska sredstva obavezni obezbijediti Ministarstvo za prostorno uređenje, promet i komunikacije i zaštitu okoline Zeničko-dobojskog kantona i Upravitelj predmetnog Zaštićenog područja, svako u okviru svoje nadležnosti.

S poštovanjem!

Dostavljeno:

Naslovu,
 a/a.



MINISTRICA

Dženana Čišija

